



Република Србија  
Републички завод за статистику  
Statistical Office of the Republic of Serbia



Подржано од стране ЕУ  
Supported by the EU

I

Попис пољопривреде 2012.  
**ПОЉОПРИВРЕДА  
У РЕПУБЛИЦИ СРБИЈИ**

Census of Agriculture 2012  
**AGRICULTURE  
IN THE REPUBLIC OF SERBIA**



Београд / Belgrade 2013



Република Србија  
Републички завод за статистику  
Statistical Office of the Republic of Serbia

Подржано од стране ЕУ  
Supported by the EU



ISBN 978-86-6161-077-6

ISBN 978-86-6161-076-9

Попис пољопривреде 2012.  
**ПОЉОПРИВРЕДА  
У РЕПУБЛИЦИ СРБИЈИ**

Census of Agriculture 2012  
**AGRICULTURE  
IN THE REPUBLIC OF SERBIA**



Београд / Belgrade 2013





## ПРЕДГОВОР

После више од 50 година Републички завод за статистику је припремио, организовао и спровео попис пољопривреде на територији Републике Србије, у складу са Законом о попису пољопривреде 2011. године („Службени гласник РС“, бр. 104/09 и 24/11).

Попис пољопривреде 2012. године финансиран је из буџета Републике Србије и из претприступних фондова Европске уније у оквиру пројекта IPA 2011 (*Instrument for Pre-accession Assistance, 2011*).

У Попису пољопривреде 2012. године анкетирано је 937.210 домаћинстава и 4.200 правних лица и предузетника. За потребе пописивања ангажовано је 6.138 пописивача, 962 општинска и 294 републичка инструктора, 15 регионалних координатора, као и 795 чланова општинских пописних комисија.

Републички завод за статистику у овој публикацији, у два тома, објављује резултате Пописа пољопривреде 2012. године који се односе на пољопривредна газдинства на територији Републике Србије. У првом тому налазе се поглавља: Општи подаци, Земљиште, Наводњавање и Пољопривредна механизација и опрема, док други том садржи поглавља о сточном фонду и пчелама, пољопривредним објектима, радној снази и активностима на газдинству и производном методу у пољопривреди.

Због различитих дефиниција појмова ови подаци нису у потпуности упоредиви са подацима добијеним у досадашњим редовним статистичким истраживањима.

Попис пољопривреде није спроведен на територији АП Косово и Метохија.

Резултати Пописа пољопривреде доступни су и у електронској форми, на интернет страницама: [www.stat.gov.rs](http://www.stat.gov.rs) и [www.popispoljoprivrede.stat.rs](http://www.popispoljoprivrede.stat.rs).

У Београду, 2013.

Директор  
Проф. др Драган Вукмировић





## PREFACE

After more than fifty years, the Statistical Office of the Republic of Serbia prepared, organised and implemented the agricultural census in the territory of the Republic of Serbia, in compliance with the Law on the Census of Agriculture 2011 (Official gazette of RS, number 104/09 and 24/11).

The Census of Agriculture 2012 was funded from the budget of the Republic of Serbia and the EU instruments for pre-accession assistance within the IPA 2011 project.

Within the course of the Census of Agriculture 2012, the number of 937 210 households and 4200 legal entities and unincorporated enterprises were visited and interviews carried out. For enumeration purposes we engaged 6138 enumerators, 962 municipal instructors and 294 republic instructors, 15 regional coordinators, as well as 795 members of municipal census commissions.

In this publication consisted of two volumes, SORS will release the results of the Census of Agriculture 2012 that relate to agricultural holdings in the territory of the Republic of Serbia. The first volume includes the chapters of General data, Land, Irrigation, and Agricultural machinery and equipment, while the second volume includes the chapters on livestock fund and bees, agricultural buildings, labour force and activities at holdings and agricultural production method.

Because of the modified definitions and terms, these data are not fully comparable with the data obtained through regular statistical surveys that have been implemented so far.

The Census of Agriculture 2012 was not conducted in the territory of the AP Kosovo and Metohija.

The results of the Census of Agriculture 2012 are also available in electronic form, at [www.stat.gov.rs](http://www.stat.gov.rs) and [www.popispoljoprivrede.stat.rs](http://www.popispoljoprivrede.stat.rs).

Belgrade 2013

Prof. Dragan Vukmirović, PhD, Director







# МЕТОДОЛОШКА ОБЈАШЊЕЊА

Попис пољопривреде 2012. (у даљем тексту: Попис пољопривреде) у Републици Србији спроведен је у периоду од 1. октобра до 15. децембра 2012. године. Према Закону о Попису пољопривреде 2011, Попис пољопривреде требало је да буде спроведен од 1. до 15. новембра 2011. године. Због одлагања Пописа становништва 2011. године, с којим је Попис пољопривреде у директној вези, донет је Закон о изменама Закона о Попису пољопривреде 2011. године („Службени гласник РС“, број 24/11), којим је овај попис одложен за 2012. годину, са продужењем трајања од два и по месеца. Због великог броја грађана који раде у иностранству, у циљу што бољег обухвата пољопривредних газдинстава, у општинама Пожаревац, Петровац на Млави, Кладово, Неготин, Жагубица, Жабари, Велика Плана и Кучево пописивање је продужено до 28. децембра 2012. године.

Примењени инструменти, обухват, обележја и дефиниције у складу су са Светским програмом пописа пољопривреде 2010. (ФАО – УН) и методологијом Евростата за спровођење Истраживања о структури пољопривредних газдинстава и производном методу у пољопривреди. (*Regulation (EC) No 1166/2008 of the European Parliament and the Council of 19 November 2008 on farm structure surveys and the survey on agricultural production methods and repealing Council Regulation (EEC) No 571/88*).

У оквиру Пописа пољопривреде, на потпуном обухвату, спроведено је и истраживање Производни метод у пољопривреди.

# METHODOLOGICAL EXPLANATIONS

The Census of Agriculture 2012 (hereinafter referred to as: Census of Agriculture) was conducted in the Republic of Serbia in the period from 1 October to 15 December 2012. Pursuant to the Law on the Census of Agriculture 2011, the Census of Agriculture was anticipated for the period from 1 – 15 November 2011. Due to the delayed 2011 Census of Population, which the Census of Agriculture is directly related to, the Law on Amendments to the Law on the Census of Agriculture 2011 was passed (Official gazette of RS, number 24/11) and thereby this Census was postponed for the year 2012, and its period of implementation extended to last two and a half months. Since there is large number of Serbian citizens working abroad, in order to achieve the best possible coverage of agricultural holdings, in the municipalities of Požarevac, Petrovac na Mlavi, Kladovo, Negotin, Žagubica, Žabari, Velika Plana and Kučevo, the enumeration procedure was extended until 28 December 2012.

The applied instruments, coverage, features and definitions are all in accordance with the World Programme for the Census of Agriculture, 2010 (FAO – UN) and Eurostat methodology. (Regulation (EC) No 1166/2008 of the European Parliament and the Council of 19 November 2008 on farm structure surveys and the survey on agricultural production methods and repealing Council Regulation (EEC) No 571/88).

Within the Census of Agriculture, applying full coverage, we also carried out the survey – Agricultural production method.

## Циљеви Пописа пољопривреде

Попис пољопривреде на територији Републике Србије спроведен је у циљу:

- ♦ добијања свеобухватног прегледа структурних карактеристика националне пољопривреде,
- ♦ израде међународно упоредиве базе података, засноване на кључним обележјима у области пољопривреде,
- ♦ обезбеђивања статистичких података потребних за развој одрживе пољопривредне политике и процес преговарања за приступање ЕУ, и
- ♦ формирања статистичког регистра пољопривредних газдинстава.

## Јединица пописа и обухват

Јединице пописа су пољопривредна газдинства на територији Републике Србије.

Пописом су обухваћена:

- ♦ привредна друштва, земљорадничке задруге, други облици организовања са статусом правног лица и предузетници регистровани у Агенцији за привредне регистре да претежно обављају делатности пољопривредне производње,
- ♦ привредна друштва, земљорадничке задруге, други облици организовања са статусом правног лица и предузетници регистровани у другој делатности који имају организационе делове у којима се обавља делатност пољопривредне производње, и
- ♦ породична пољопривредна газдинства.

За потребе Пописа пољопривреде, делатности које дефинишу пољопривредно газдинство, према Класификацији делатности, јесу:

- ♦ гајење једногодишњих, двогодишњих и вишегодишњих биљака (делатности у оквиру грана 01.1 и 01.2);
- ♦ гајење садног материјала (грана 01.3);
- ♦ производња вина од сопственог грожђа (група 11.02);
- ♦ узгој животиња (грана 01.4, при чему се из групе 01.49 – узгој осталих животиња, подразумева само узгој нојева, емуа и кунића, као и узгој пчела, производња меда и пчелињег воска);
- ♦ мешовита пољопривредна производња (грана 01.5), и
- ♦ одржавање пољопривредних површина у добром пољопривредном и еколошком стању (делатност у оквиру групе 01.61). Све друге услужне делатности у пољопривреди и делатности после жетве (грана 01.6) не дефинишу пољопривредно газдинство уколико се врше искључиво.

## Начин пописивања

Пописивање породичних газдинстава и газдинстава предузетника обављали су овлашћени пописивачи, на основу додељене Листе домаћинства са сопственом пољопривредном производњом, методом интервјуа.

Газдинства правних лица пописивали су

## Census of Agriculture – Objectives

- ♦ Census of Agriculture in the territory of the Republic of Serbia was carried out with the observance of the following objectives:
- ♦ to provide an overall review of the structure of the national agriculture;
- ♦ to create database that shall be internationally comparable and grounded on key features of agricultural domain;
- ♦ to ensure statistics required for the development of a sustainable agricultural policy and for the process of negotiations and accession to the EU;
- ♦ to facilitate the creation of the statistical register of agricultural holdings.

## Observation unit and coverage

The observation units for the Census are agricultural holdings in the territory of the Republic of Serbia.

The Census covered:

- ♦ Enterprises, agricultural cooperatives, other forms of organisation with legal personality and unincorporated enterprises registered with the Serbian Business Registers Agency as engaged in agricultural production as their prevailing activity,
- ♦ Enterprises, agricultural cooperatives, other forms of organisation with legal personality status and unincorporated enterprises registered for other activity that have organised branches or other organisational units carrying out agricultural production, and
- ♦ Family agricultural holdings.

Activities defining an agricultural holding for the purpose of the Census, according to the Classification of activities, are as follows:

- ♦ Growing of annual, biennial and perennial crops (activities under group 01.1 and 01.2);
- ♦ Plant propagation (group 01.3);
- ♦ Production of wine from self-produced grapes (class 11.02);
- ♦ Animal production (group 01.4, where class 1.49 – Raising of other animals includes only raising of ostriches, emus and rabbits, as well as bee-keeping, production of honey and beeswax);
- ♦ Mixed farming (group 01.5); and
- ♦ Maintaining agricultural areas in good agricultural and environmental condition (activities within class 01.61). Other support activities to agriculture and post-harvest crop activities (group 01.6) does not define agricultural holding when undertaken exclusively.

## Method of enumeration

The enumeration of family holdings and holdings of unincorporated enterprises was carried out by authorised enumerators, applying the method of interview, according to them assigned List of households with own-account agricultural production. Holdings of legal entities were enumerated by

пописивачи овлашћени за попис правних лица, на основу Адресара правних лица, методом интервјуа, уз претходну најаву и уз помоћ и инструкције лица одговорних за попис правних лица.

Листе домаћинства са сопственом пољопривредном производњом формиране су из Пописа становништва, домаћинства и станова 2011. године и ажуриране на основу постојећих административних и других извора.

Адресар правних лица формиран је за потребе Пописа пољопривреде, коришћењем свих расположивих административних извора (Статистички пословни регистар, локална самоуправа, Министарство пољопривреде, шумарства и водопривреде и др.), комбиновањем територијалног и организационог принципа, по подручним одељењима Републичког завода за статистику.

### **Критични моменат и референтни период пописа**

Критични моменат је 30. септембар 2012. у 24.00, тј. у поноћ између 30. септембра и 1. октобра 2012. године.

Референтни период пописа односио се на:

- ♦ дан критичног момента пописа – за податке о расположивом земљишту, броју стоке, броју властите механизације и броју и капацитету властитих објеката;
- ♦ пољопривредну годину (од 1. октобра 2011. до 30. септембра 2012) – за податке о коришћењу пољопривредног земљишта, наводњавању, употреби ђубрива и средстава за заштиту биља, органској производњи, коришћеном капацитету објеката, коришћеној механизацији и опреми, производним методама у пољопривреди, радној снази, непољопривредним активностима на газдинству које доносе приход, употреби и продаји сопствених пољопривредних производа и коришћењу кредита;
- ♦ последње три године – за податке о просечној наводњаваној површини, формирању и одржавању међа између парцела коришћеног пољопривредног земљишта и коришћењу подстицајних средстава државе.

### **Језик пописивања и унос података**

С обзиром на то је за унос података коришћен метод оптичког читања, пописивање је извршено на службеном језику Републике Србије, тј. на српском језику – ћириличним или латиничним писмом. Ради бољег разумевања питања од стране припадника националних мањина у Републици Србији, у употреби је била „Вишејезична збирка упитника“, која је садржала по један примерак упитника на мађарском, бугарском, албанском, македонском, ромском, словачком, румунском, русинском и енглеском језику.

Унос података извршен је централизовано.

enumerators authorised for enumeration of legal entities, based on the Register of Legal Entities. They applied the method of interview, previously announcing their visits, and having the support and receiving the instructions from the persons responsible for enumeration of legal entities.

Lists of households with own-account agricultural production were created based on 2011 Census of Population, Households and Dwellings, and updated in compliance with the actual administrative and other sources.

The Register of legal entities was established for the purpose of the Census of Agriculture by using all available sources (Statistical Business Register, local government bodies, Ministry of Agriculture, Forestry and Water Management, and others), and by combining the territorial and organizational principles of reporting, by the SORS regional offices/departments.

### **Critical moment and referent period**

The Critical moment was 30 September 2012 at 24:00, i.e. at midnight between 30 September and 1 October 2012.

The referent period was established to relate to:

- ♦ the date of the critical moment of the Census – for data on available land areas, number of livestock, owned machinery and number and capacities of owned buildings;
- ♦ the agricultural year (from 1 October 2011 to 30 September 2012) – concerning data on agricultural land use, irrigation, use of mineral fertilizers and pesticides, organic farming/production, utilized capacities of buildings, utilized machinery and equipment, agricultural production methods, labour force, non-agricultural gainful activities of holding, use and sales of own agricultural products and use of loans;
- ♦ the last three years – for data on average irrigated area, establishment and maintenance of landscape features, i.e. borderlines between lots of utilized agricultural area; and use of government support measures.

### **Enumeration language**

Since data entry was carried out by means of optical reading, enumeration was conducted only in the official language of the Republic of Serbia – the Serbian language, either in Cyrillic or Latin script. For the purpose of better understanding of questions by members of ethnical minorities in the Republic of Serbia, specimen forms in Hungarian, Bulgarian, Albanian, Macedonian, Roma language, Slovakian, Romanian, Ruthenian and English were provided in the form of “Multilingual Questionnaire Set”.

Data entry was carried out as a centralized procedure.

## Контрола Пописа пољопривреде

У циљу провере поузданости пописних резултата, у периоду од 14. до 31. јануара 2013. године спроведена је Постпописна анкета, на основу које је извршена контрола квалитета података прикупљених Пописом пољопривреде.

## Заштита података

Лични и други подаци прикупљени Пописом пољопривреде представљају службене статистичке податке и као такви они су тајни и подлежу посебној заштити, која је била обезбеђена у свим фазама реализације овог пописа.

Сви непосредни извршиоци Пописа пољопривреде били су дужни да поступају у складу са Законом о попису пољопривреде 2011. године (у даљем тексту: Закон) и да податке до којих долазе у току пописивања чувају као пословну тајну.

Свака злоупотреба службених статистичких података повлачи прекршајну одговорност, у складу са Законом.

## Напомене за објављене податке

Пописни подаци су исказани према локацији газдинства, на основу административно-територијалне поделе Републике Србије важеће на дан 1. јула 2011. године.

Због заокруживања бројева могуће је одступање збира података за поднивоје од података за ниво.

Приликом тумачења података у табелама треба водити рачуна о референтном периоду пописа на који се подаци односе (напред дато објашњење).

Приказане тематске карте рађене су ArcGIS технологијом и нумерисане су у оквиру поглавља. Графичка основа преузета је из графичке базе Републичког геодетског завода.

Дефиниције и објашњења појмова у табелама налазе се на крају сваког поглавља.

Скраћенице коришћене у табелама	
ГРЈ	Годишња радна јединица
УГ	Условно грло
КПЗ	Коришћено пољопривредно земљиште
ПГ	Пољопривредно газдинство
ППГ	Породично пољопривредно газдинство
ДПА	Друге профитабилне активности у вези са газдинством
ПЛ	Правно лице

Ознаке коришћене у табелама	
-	нема појаве
...	не располаже се податком
0	податак мањи од 1

## Census control

For the purpose of checking the reliability of the census results, in the period from 14 to 31 January 2013 the Post-census survey was implemented, which served as the basis to control the quality of data compiled through the Census of Agriculture.

## Data protection

Personal and other data collected through the Census of Agriculture shall be regarded as official statistics, and as such, they are confidential and subject to special protection, which was ensured in all stages of the Census implementation.

All direct participants conducting the census were obligated to act in accordance with the Law on the Census of Agriculture 2011 (hereinafter referred to as Law), and to keep the data obtained in the course of enumeration as trade secret.

Any abuse of official statistics is regarded to be subject to misdemeanour liability, in accordance with the Law.

## Notes:

The Census data are expressed according to the location of holding, pursuant to the administrative and territorial distribution of the Republic of Serbia applicable on the day of 1 July 2011.

Due to applied rounding of numbers, certain discrepancies are possible relative to data for sub-levels and data for the level.

While interpreting data in tables, care should be taken regarding the reference period of the Census, which the data relate to (above given explanation).

The presented thematic maps were worked out in ArcGIS and numerated within chapters. The graphic basis was taken over from the graphic base of the Republic geodetic authority.

The definitions and explanations of terms given in tables are presented to follow each chapter.

Abbreviations used in tables	
AWU	Annual work unit
LU	Livestock unit
UAA	Utilized agricultural area
AH	Agricultural holding
FAH	Family agricultural holding
OGA	Other gainful activities directly related to the holding
LE	Legal entity

Symbols	
-	no occurrence
...	no data available
0	less than 1





## ОПШТИ ДЕО

Према резултатима Пописа пољопривреде, у Републици Србији постоји 631.552 пољопривредна газдинства. Пописом је такође евидентирано 108.230 домаћинстава која располажу са 45.002 хектара пољопривредног земљишта, имају одређен број стоке, али нису испунила услов за пољопривредно газдинство. Такође, евидентирано је 508 правних лица која су регистрована да обављају пољопривредну активност, али у посматраној пољопривредној години нису имала пољопривредну производњу.

Подаци о домаћинствима која не испуњавају услове за пољопривредно газдинство, као и подаци о правним лицима која нису имала пољопривредну производњу, нису обухваћени овом публикацијом.

Од укупног броја газдинстава, 0,5% чине газдинства правних лица и предузетника. Према правној форми, највећи је број друштава са ограниченом одговорношћу, 34%, предузетника има 16%, а земљорадничких задруга 13%.

Основни показатељи структуре пољопривредних газдинстава:

- ◆ укупна површина пописаног пољопривредног земљишта је 3.861.477 хектара, од чега је у 2011/2012. коришћено 89%. Од укупног коришћеног пољопривредног земљишта 30% је земљиште узето у закуп;
- ◆ просечна величина коришћеног пољопривредног земљишта по газдинству износи 5,4 хектара;
- ◆ просечан број одвојених делова коришћеног пољопривредног земљишта по газдинству је шест, а просечна величина једног дела је 0,98 хектара;
- ◆ пољопривредна газдинства располажу са 908.102 грла говеда, 3.407.318 свиња, 1.736.440 оваца и 26.711.220 живине;
- ◆ број властитих трактора (једноосовинских и двоосовинских) јесте 597.816, од чега је већина (583.723) коришћена у 2011/2012. години;
- ◆ просечна старост носилаца породичног пољопривредног газдинства је 59 година.

## GENERAL

According to the results of the Census of Agriculture 2012, in the Republic of Serbia we have 631 552 agricultural holdings. In the process of enumeration recorded were 108 230 households with 45 002 ha agricultural land and certain number of livestock, however they did not meet the criteria to be observed as agricultural holding. Also, recorded were 508 legal entities registered to engage in agricultural activity, however in the referent agricultural year they did not carry out agricultural production.

The data on holdings that do not meet requirements to be recorded as agricultural holdings, as well as the data on legal entities that did not carry out agricultural production, have not been included in this publication.

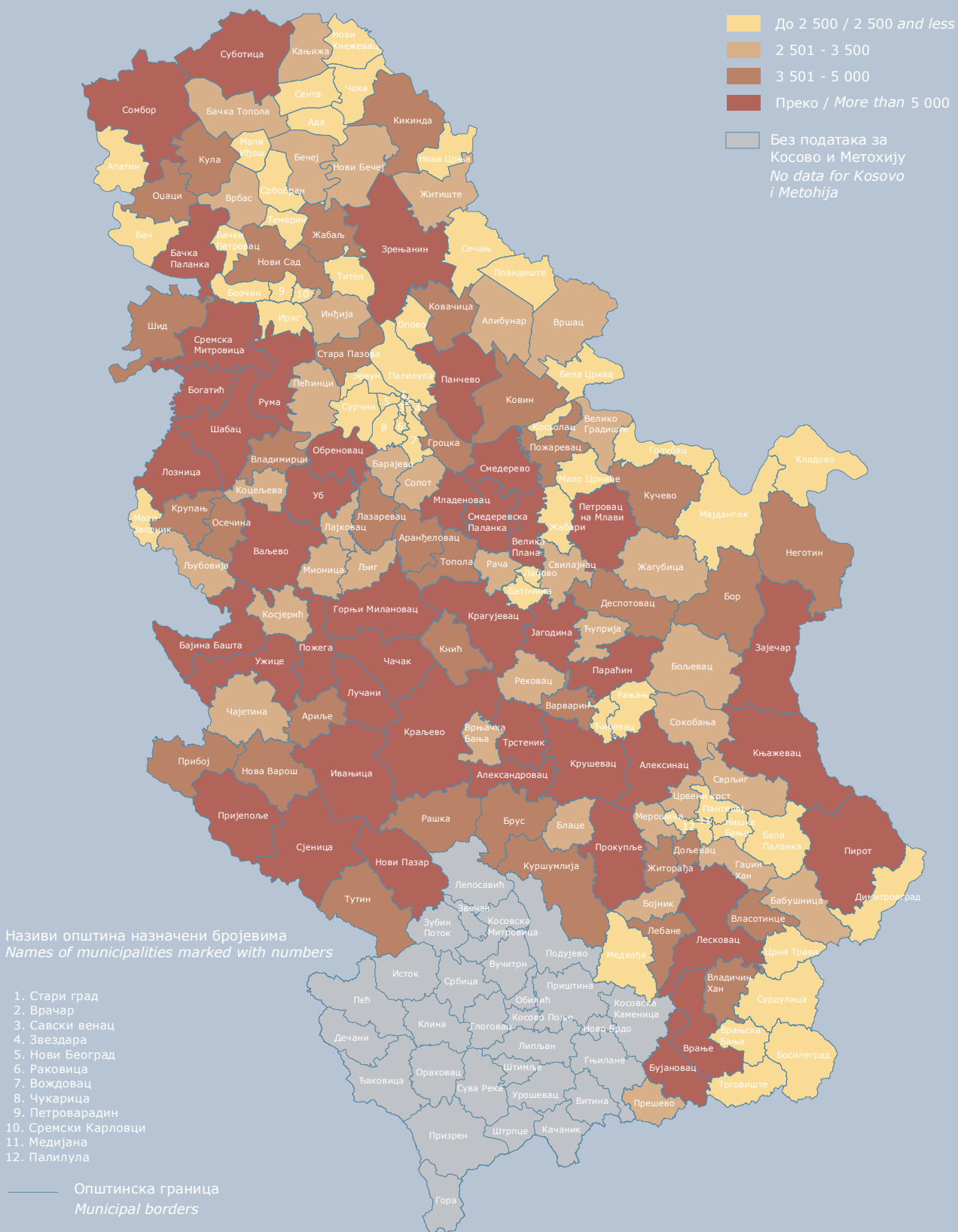
Of the total number of holdings, 0.5% are holdings of legal entities and unincorporated enterprises. Observing the legal form, limited liabilities companies make the largest share, i.e. 34%; unincorporated enterprises have the share of 16%, and farm cooperatives 13%.

Following are the main indicators of the structure of holdings:

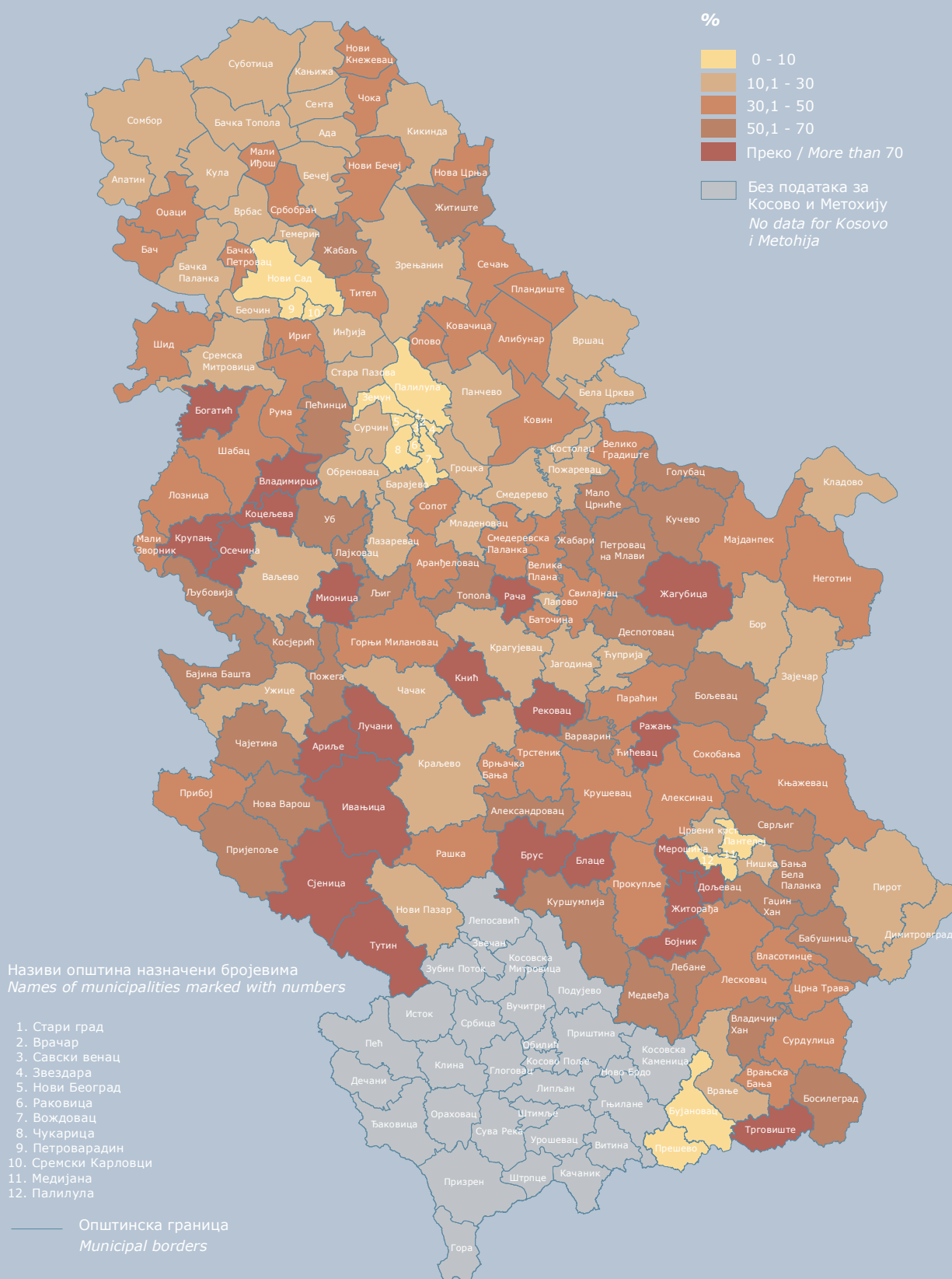
- ◆ the agricultural land covers the total area of 3 861 477 ha, of which 89% was utilized in 2011/2012. Of the total utilized agricultural area, 30% is rented land;
- ◆ the average utilized agricultural area per holding extends over 5.4 ha;
- ◆ the average number of separate lots of utilized agricultural area per holding is six, and the average separate lot covers 0.98 ha;
- ◆ agricultural holdings raise 908 102 heads of cattle, 3 407 318 pigs, 1 736 440 sheep and 26 711 220 hens;
- ◆ the number of own tractors (with one axle and with two axles) is 597 816, of which the major part, i.e. 583 723 were used in 2011/2012;
- ◆ the average age of holders of family agricultural holdings is 59 years.

Карта 1.1.	Број пољопривредних газдинстава по општинама. .... 16	Map 1.1.	Number of agricultural holdings by municipalities. .... 16
Карта 1.2.	Учешће газдинстава у укупном броју домаћинстава по општинама. .... 17	Map 1.2.	Share of holdings in total number of households by municipalities .... 17
Табела 1.1.	Домаћинстава и пољопривредна газдинства према правном статусу, по регионима ... 18	Table 1.1.	Households and agricultural holdings by legal status, by regions. .... 18
Граф. 1.1.	Учешће газдинстава по регионима у укупном броју газдинстава. .... 18	Graph 1.1.	Share of holdings by regions in total number of holdings .... 18
Табела 1.2.	Чланови газдинства и стално запослени на газдинству према правном статусу газдинства. .... 18	Table 1.2.	Holding members and regularly employed labour force, by legal status of holding ... 18
Табела 1.3.	Газдинства правних лица према правној форми и газдинства предузетника, по регионима. .... 19	Table 1.3.	Holdings of legal entities by legal status and holdings of unincorporated enterprises, by regions .... 19
Граф. 1.2.	Учешће различитих правних форми у укупном броју газдинстава правних лица. .... 19	Graph 1.2.	Holdings of legal entities by legal form .... 19
Табела 1.4.	Основни показатељи структуре пољопривредних газдинстава ... 20	Table 1.4.	Main structural indicators of agricultural holdings .... 20
	Дефиниције и објашњења појмова у поглављу. .... 26		Glossary. .... 26

Карта 1.1. Број пољопривредних газдинстава по општинама  
Map 1.1. Number of agricultural holdings by municipalities



Карта 1.2. Учешће газдинстава у укупном броју домаћинстава по општинама  
 Map 1.2. Share of holdings in total number of households by municipalities

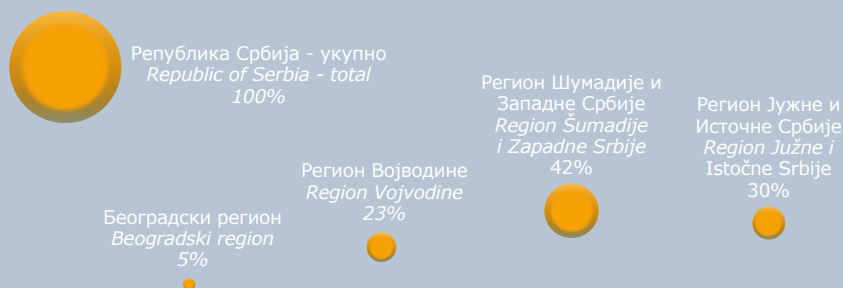


Табела 1.1. Домаћинства и пољопривредна газдинства према правном статусу, по регионима  
Table 1.1. Households and agricultural holdings by legal status, by regions

	Домаћинства <sup>1)</sup> Households <sup>1)</sup>	Пољопривредна газдинства Agricultural holdings			
		укупно total	породична Family holdings	правних лица и предузетника of legal entities and unincorporated enterprises	
<b>РЕПУБЛИКА СРБИЈА</b>	<b>2 487 886</b>	<b>631 552</b>	<b>628 552</b>	<b>3 000</b>	<b>REPUBLIC OF SERBIA</b>
СРБИЈА – СЕВЕР	1 302 590	180 868	179 386	1 482	SRBIJA – SEVER
Београдски регион	606 433	33 244	33 117	127	Beogradski region
Регион Војводине	696 157	147 624	146 269	1 355	Region Vojvodine
СРБИЈА – ЈУГ	1 185 296	450 684	449 166	1 518	SRBIJA – JUG
Регион Шумадије и Западне Србије	662 769	262 940	261 935	1 005	Region Šumadije i Zapadne Srbije
Регион Јужне и Источне Србије	522 527	187 744	187 231	513	Region Južne i Istočne Srbije
Регион Косово и Метохија	...	...	...	...	Region Kosovo i Metohija

<sup>1)</sup> Извор: Попис становништва, домаћинства и станова 2011. / Source: Census of Population, Households and Dwellings 2011

Граф. 1.1. Учешће газдинстава по регионима у укупном броју газдинстава  
Graph 1.1. Share of holdings by regions in total number of holdings



Табела 1.2. Чланови газдинства и стално запослени на газдинству према правном статусу газдинства  
Table 1.2. Holding members and regularly employed labour force at holding, by legal status of holdings

	Чланови газдинства и стално запослени на газдинству Holding members and regularly employed labour force at holding			
	укупно total	ППГ FAH	газдинства ПЛ и предузетника holdings of LE and unincorporated enterprises	
<b>РЕПУБЛИКА СРБИЈА</b>	<b>1 442 628</b>	<b>1 416 349</b>	<b>26 279</b>	<b>REPUBLIC OF SERBIA</b>
СРБИЈА – СЕВЕР	372 949	352 238	20 711	SRBIJA – SEVER
Београдски регион	76 838	73 558	3 280	Beogradski region
Регион Војводине	296 111	278 680	17 431	Region Vojvodine
СРБИЈА – ЈУГ	1 069 679	1 064 111	5 568	SRBIJA – JUG
Регион Шумадије и Западне Србије	628 585	625 267	3 318	Region Šumadije i Zapadne Srbije
Регион Јужне и Источне Србије	441 094	438 844	2 250	Region Južne i Istočne Srbije
Регион Косово и Метохија	...	...	...	Region Kosovo i Metohija

Табела 1.3. Газдинства правних лица према правној форми и газдинства предузетника по регионима  
Table 1.3. Holdings of legal entities by legal status and holdings of unincorporated enterprises, by regions

	Република Србија / Republic of Serbia								
	укупно total	Србија – север / Srbija – sever			Србија – југ / Srbija – jug				
		свега all	Београд- ски регион Beograd- ski region	Регион Војво- дине Region Vojvodine	свега all	Регион Шумадије и Западне Србије Region Šumadije i Zapadne Srbije	Регион Јужне и Источне Србије Region Južne i Istočne Srbije	Регион Косово и Метохија Region Kosovo i Metohija	
Газдинства ПЛ и предузетника, укупно	3 000	1 482	127	1 355	1 518	1 005	513	...	Holdings of LE and unincorporated enterprises, total
Газдинства ПЛ	2 521	1 289	111	1 178	1 232	814	418	...	Holdings of LE
Друштво са ограниченом одговорношћу	1 018	625	38	587	393	278	115	...	Limited liability company
Акционарско друштво	191	147	14	133	44	25	19	...	Joint stock company
Јавно предузеће	86	28	8	20	58	47	11	...	Public enterprise
Задруга	386	194	13	181	192	107	85	...	Farm cooperative
Установа	235	57	14	43	178	121	57	...	Insitution
Јединица локалне самоуправе	158	58	12	46	100	52	48	...	Local government unit
Други облици организовања	447	180	12	168	267	184	83	...	Other organisations
Предузетници	479	193	16	177	286	191	95	...	Unincorporated enterprises

Граф. 1.2. Учешће различитих правних форми  
у укупном броју газдинстава правних лица  
Graph 1.2. Holdings of legal entities by legal form





Табела 1.4. Основни показатељи структуре пољопривредних газдинстава >>>>  
Република Србија

	Коришћено пољопривредно земљиште, ha <i>Utilized agricultural area, ha</i>					
	≤ 1	1,01-2	2,01-5	5,01-10	10,01-50	50<
<b>Газдинства</b>	<b>184 674</b>	<b>123 719</b>	<b>182 489</b>	<b>89 083</b>	<b>45 342</b>	<b>6 245</b>
<b>Земљиште газдинстава, ha</b>						
Укупно расположиво земљиште	422 786	305 669	906 241	864 126	1 066 353	1 781 421
Коришћено пољопривредно земљиште	91 837	181 785	596 052	617 281	825 011	1 125 457
У власништву	86 492	170 998	548 048	533 951	505 734	573 192
Узето у закуп	5 345	10 787	48 004	83 329	319 277	552 265
Окућница	5 888	4 412	7 247	3 920	2 061	200
Оранице и баште	52 806	113 307	384 454	418 312	676 309	867 966
Жита	40 179	87 575	285 073	294 975	462 094	545 665
Махунарке	374	535	1 418	1 116	937	1 328
Кромпир	1 328	2 124	6 543	6 562	6 546	2 028
Шећерна репа	15	60	285	519	6 533	61 701
Индустријско биље	1 720	4 651	19 397	32 514	113 687	211 911
Поврће	2 480	2 962	7 531	5 539	7 114	7 606
Под стакленицима и пластеницима	234	276	719	382	358	114
На отвореном, за потрошњу у свежег стању	2 207	2 619	6 565	4 897	5 491	2 217
На отвореном, за индустријску прераду	39	67	247	260	1 265	5 275
Цвеће и украсно биље	106	63	90	60	59	4
Под стакленицима и пластеницима	42	18	24	23	10	2
Крмно биље	5 142	12 887	58 771	73 427	76 308	29 471
Семенски и садни материјал за продају	15	12	49	70	155	1 602
Остали усеви на ораницама и баштама	17	14	41	46	68	12
Угари	1 430	2 423	5 256	3 484	2 806	6 637
Ливаде и пашњаци	15 875	40 752	144 857	147 442	120 028	244 288
Стални засади	17 268	23 314	59 494	47 607	26 613	13 003
Воћњаци и површине под бобичастим воћем	15 244	20 683	52 942	42 758	22 857	8 827
Виногради	1 911	2 438	6 100	4 466	3 262	3 973
Расадници	71	119	292	246	397	202
Остали стални засади на отвореном	41	70	155	131	87	1
Стални засади у заштићеном простору	2	3	6	5	10	
Некоришћено пољопривредно земљиште	105 691	37 086	59 261	26 682	16 190	179 143
Површина под шумом	191 415	72 171	209 052	199 251	181 496	169 651
Остало земљиште	33 843	14 628	41 876	20 912	43 655	307 170
Учешћа						
Газдинства према правном статусу носиоца газдинства, %						
Породична пољопривредна газдинства	99,3	99,8	99,8	99,8	99,2	89,1
Газдинства правних лица и предузетника	0,7	0,2	0,2	0,2	0,8	10,9
Просечно КПЗ по газдинству, ha	0,5	1,5	3,3	6,9	18,2	180,2
Коришћено пољопривредно земљиште, %						
У власништву	94,2	94,1	91,9	86,5	61,3	50,9
Узето у закуп	5,8	5,9	8,1	13,5	38,7	49,1
Наводњавана површина	4,0	2,8	2,3	1,8	1,8	4,6
Употребљено минерално ђубриво	53,8	56,8	57,5	59,4	74,0	73,4
Употребљено органско ђубриво	14,0	14,6	16,0	16,8	14,0	4,1
Третирано средствима за заштиту биља	46,0	47,8	48,1	50,1	67,8	73,1

Table 1.4. Main structural indicators of agricultural holdings >>>>  
Republic of Serbia

Укупно Total	Условна грла Livestock units				
	без УГ no LU	>0-<10	≥10-<20	≥20	
631 552	142 188	461 128	19 821	8 415	<b>Holdings</b>
					<b>Land area of holdings, ha</b>
5 346 597	2 325 983	2 318 218	298 979	403 416	Total available area
3 437 423	1 042 262	1 751 992	266 857	376 312	Utilized agricultural area
2 418 416	682 171	1 383 424	159 303	193 519	Owned
1 019 008	360 092	368 569	107 554	182 793	Rented
23 727	3 590	18 776	980	381	Kitchen garden
2 513 154	692 965	1 253 898	221 367	344 925	Arable land
1 715 562	451 329	896 936	153 117	214 179	Cereals
5 708	1 096	3 451	199	962	Pulses
25 132	6 313	16 086	1 735	998	Potatoes
69 112	34 526	8 818	2 210	23 558	Sugar beet
383 881	157 538	146 671	23 974	55 698	Industrial crops
33 232	11 028	17 260	1 851	3 091	Vegetables
2 083	575	1 310	142	56	Under glasshouses and poly-tunnels
23 995	7 049	14 799	1 352	796	Outdoor, to be consumed fresh
7 153	3 404	1 152	358	2 240	Outdoor, for industrial processing
382	251	121	8	2	Flowers and ornamental plants
121	80	38	3	1	Under glasshouses and poly-tunnels
256 008	20 369	154 354	37 692	43 592	Fodder crops
1 904	357	143	26	1 379	Seeds and seedlings for market
198	69	105	13	12	Other arable land crops
22 036	10 088	9 953	542	1 453	Fallow land
713 242	287 869	360 672	37 079	27 622	Meadows and pastures
187 300	57 838	118 646	7 431	3 384	Permanent plantations/crops
163 310	48 444	104 947	6 821	3 098	Fruit and berry plantations
22 150	8 177	13 172	582	219	Vineyards
1 327	981	266	16	64	Nurseries
486	225	246	12	3	Other open-air permanent crops
26	12	14			Permanent crops under protective cover
424 054	296 466	119 703	3 092	4 793	Unutilized agricultural area
1 023 036	608 501	379 153	24 307	11 075	Wooded area
462 084	378 754	67 370	4 723	11 236	Other land
					Shares
					AH by legal status of holder, %
99,5	98,3	100,0	99,7	95,1	FAH
0,5	1,7	0,0	0,3	4,9	HLE and unincorporated enterprises
5,4	7,3	3,8	13,5	44,7	Average UAA per holding, ha
					Utilized agricultural area, %
70,4	65,5	79,0	59,7	51,4	Owned
29,6	34,5	21,0	40,3	48,6	Rented
2,9	4,2	1,7	1,4	6,0	Irrigated area
66,9	64,1	63,9	72,9	83,8	Applied mineral fertilizers
11,6	3,7	14,0	20,7	16,4	Applied organic fertilizers
61,3	61,6	55,9	64,5	83,4	Treated with pesticides

Табела 1.4. Основни показатељи структуре пољопривредних газдинстава  
Република Србија

	Коришћено пољопривредно земљиште, ha <i>Utilized agricultural area, ha</i>					
	≤ 1	1,01-2	2,01-5	5,01-10	10,01-50	50<
Газдинства према коришћењу механизације, %						
Која користе тракторе	64,5	89,6	93,9	96,9	98,6	97,2
Која користе сопствене тракторе	17,3	40,5	63,3	79,3	85,6	78,2
Која користе комбајне	22,0	46,4	59,2	69,4	80,0	88,1
<b>Ангажована радна снага на газдинству</b>						
Годишње радне јединице	955 79,7	922 12,0	2 016 20,4	1 374 07,0	886 58,0	308 05,8
Породична газдинства	913 96,9	917 03,0	2 006 48,8	1 366 03,9	866 25,4	110 76,5
Газдинства правних лица и предузетника	41 82,8	5 09,0	9 71,6	8 03,1	20 32,6	197 29,3
Просечан број ГРЈ по газдинству	0,5	0,7	1,1	1,5	2,0	4,9
Породична газдинства	0,5	0,7	1,1	1,5	1,9	2,0
Газдинства правних лица и предузетника	3,4	2,0	3,4	4,1	5,7	29,0
Газдинства према броју ГРЈ, %						
ГРЈ < 1	85,8	71,8	51,6	31,9	21,9	21,1
1 > ГРЈ < 2	11,5	21,6	32,3	36,8	33,5	36,5
2 > ГРЈ < 3	2,2	5,5	12,8	22,4	26,5	19,8
ГРЈ > 3	0,5	1,1	3,3	9,0	18,2	22,6
Чланови породичних газдинстава						
Лица	340 418	261 387	434 079	238 325	127 573	12 782
ГРЈ	376 57,8	426 42,2	1 005 99,2	730 73,2	458 31,1	39 78,5
Стално запослени на газдинствима						
Лица	5 002	891	1 324	1 096	2 162	17 589
ГРЈ	40 57,8	5 23,9	9 00,8	8 08,9	17 90,6	164 33,4
Сезонска и друга ангажована радна снага газдинства						
ГРЈ	30 63,9	33 48,8	80 91,1	64 53,9	74 82,6	59 93,3
Носиоци породичних газдинстава	179 872	121 058	178 919	87 490	44 506	5 520
Од тога: жене носиоци, %	22,0	19,4	15,8	12,1	10,0	10,7
До 35 година старости, %	4,4	3,2	3,5	4,8	10,5	21,9
35-44	10,4	8,8	9,0	11,2	18,2	27,6
45-54	20,1	18,9	19,1	20,5	24,6	27,2
55-64	29,9	30,8	30,8	30,9	28,4	19,3
Преко 65 година старости, %	35,2	38,2	37,6	32,6	18,4	3,9
Газдинства са ДПА, %	5,8	8,7	14,7	21,6	22,2	12,0
Прерада пољопривредних производа	4,7	7,3	12,7	18,5	17,7	4,6
Узгој рибе	0,0	0,0	0,0	0,0	0,0	0,3
Обрада дрвета	0,3	0,6	1,1	2,2	2,3	0,2
Туризам	0,1	0,1	0,1	0,1	0,1	0,3

Table 1.4. Main structural indicators of agricultural holdings  
Republic of Serbia

Укупно <i>Total</i>	Условна грла <i>Livestock units</i>				
	без УГ <i>no LU</i>	>0-<10	≥10-<20	≥20	
	Holdings by use of machinery, %				
85,3	79,1	86,5	97,6	94,9	Use tractors
49,4	27,8	53,8	86,6	82,2	Use own tractors
49,0	36,9	50,9	80,1	80,2	Use harvesters
	Employed labour force				
6 462 82,8	831 35,6	4 841 38,2	447 39,5	342 69,5	Annual work units
6 180 54,5	696 16,5	4 833 42,8	442 14,9	208 80,2	Family holdings
282 28,4	135 19,1	7 95,4	5 24,6	133 89,3	Holdings of legal entities and unincorporated enterprises
1,0	0,6	1,0	2,3	4,1	Average number of AWU per holding
1,0	0,5	1,0	2,2	2,6	Family holdings
9,4	5,7	4,7	8,3	32,2	Holdings of legal entities and unincorporated enterprises
	Holdings structure by number of AWU, %				
60,3	84,8	56,1	7,8	5,0	AWU < 1
24,9	10,8	28,9	33,8	25,1	1 > AWU < 2
10,7	2,9	11,6	35,5	33,1	2 > AWU < 3
4,1	1,5	3,5	23,0	36,8	AWU > 3
	FAH members				
1 414 564	253 123	1 074 351	62 288	24 802	Persons
3 037 82,0	251 72,6	2 417 69,4	256 00,7	112 39,3	Annual work units
	Regularly employed at holdings				
28 064	13 299	1 245	490	13 030	Persons
245 15,4	108 09,7	8 74,9	4 27,0	124 03,8	AWU
	Seasonal and other contractual workers at holdings				
344 33,6	116 21,9	169 53,0	22 67,2	35 91,5	AWU
617 365	137 188	452 631	19 603	7 943	Holders of family holdings
17,3	21,4	16,7	7,9	7,9	Of which: female holders, %
4,6	6,2	3,7	8,7	14,0	Aged below 35, %
10,5	11,5	9,6	18,8	25,2	35-44
20,0	20,3	19,6	24,7	26,5	45-54
30,3	30,0	30,5	29,8	24,4	55-64
34,6	32,0	36,6	17,9	10,0	Aged over 65, %
12,4	6,6	13,4	27,7	19,9	AH with other non-agricultural gainful activities, %
10,4	4,9	11,4	24,1	15,5	Processing of agricultural products
0,0	0,0	0,0	0,1	0,2	Aquaculture
1,0	0,5	1,1	1,5	0,5	Wood processing
0,1	0,1	0,1	0,1	0,3	Tourism

Табела 1.4. Основни показатељи структуре пољопривредних газдинстава  
Република Србија

Сточни фонд газдинстава	Коришћено пољопривредно земљиште, ha <i>Utilized agricultural area, ha</i>					
	≤ 1	1,01–2	2,01–5	5,01–10	10,01–50	50<
<b>Сточни фонд, (000) УГ</b>	<b>314 742</b>	<b>158 924</b>	<b>444 148</b>	<b>427 519</b>	<b>422 736</b>	<b>251 821</b>
Грла						
Говеда	40 133	47 429	185 018	233 342	291 142	111 038
Говеда до 1 године старости	12 561	9 263	40 322	61 595	100 870	37 836
Говеда 1–2 године старости	5 585	3 783	15 524	26 016	43 753	24 122
Говеда преко 2 године старости	21 987	34 383	129 172	145 731	146 519	49 080
Мушка грла	658	798	2 939	4 226	5 067	1 646
Јунице	2 979	3 634	15 223	18 243	19 215	6 879
Музне краве	17 479	28 988	107 331	119 935	119 545	38 012
Остале краве	871	963	3 679	3 327	2 692	2 543
Свиње	513 945	280 366	760 526	670 508	614 518	567 455
Прасад масе до 20 kg	161 690	104 733	329 346	295 090	230 139	159 869
Свиње масе 20–49 kg	77 450	30 355	84 912	87 054	97 198	111 090
Свиње масе 50–79 kg	74 856	25 059	60 520	55 324	81 128	112 555
Свиње масе 80–109 kg	88 567	39 044	78 102	66 350	82 903	105 789
Свиње масе 110 и више kg	52 873	39 558	84 241	60 963	45 657	14 280
Мушка назимад	2 370	2 273	7 126	6 247	3 982	876
Женска назимад	10 093	6 804	19 810	15 585	10 801	19 019
Крмаче	44 057	30 891	90 908	77 898	58 394	42 830
Нерастови	1 989	1 649	5 561	5 997	4 316	1 147
Овце	142 744	173 752	526 826	483 902	356 074	53 142
Козе	64 101	40 623	66 016	35 538	21 614	3 945
Коњи	2 340	1 835	4 283	3 422	3 947	1 083
Магарци, мазге и муле	257	136	449	276	294	206
Живина (000)	11 179	2 105	4 448	3 279	2 591	3 109
Бројлери (000)	5 977	683	1 455	1 189	1 344	2 453
Кокошке носиље (000)	3 451	834	1 775	1 218	759	389
Остала кокош (000)	1 432	487	1 009	725	373	238
Ђурке	137 631	38 103	81 212	44 383	30 232	17 945
Патке	64 700	30 147	58 434	48 146	40 064	4 488
Гуске	18 490	8 721	18 976	16 014	13 218	1 953
Морке	21 940	13 137	28 165	22 808	20 576	3 412
Остала живина	74 888	9 607	22 652	15 141	10 719	970
Кунићи, женке за приплод	12 427	7 581	12 682	8 155	5 638	539
Пчелиња друштва	287 057	91 120	143 225	96 136	46 237	4 345
Просечан број грла по газдинству						
Говеда	0,2	0,4	1,0	2,6	6,4	17,8
Свиње	2,8	2,3	4,2	7,5	13,6	90,9
Овце	0,8	1,4	2,9	5,4	7,9	8,5
Козе	0,3	0,3	0,4	0,4	0,5	0,6
Коњи	0,0	0,0	0,0	0,0	0,1	0,2
Живина	60,5	17,0	24,4	36,8	57,1	497,9
Кунићи, женке за приплод	0,1	0,1	0,1	0,1	0,1	0,1
Пчелиња друштва	1,6	0,7	0,8	1,1	1,0	0,7

Table 1.4. Main structural indicators of agricultural holdings  
Republic of Serbia

Укупно Total	Условна грла / Livestock units			Livestock fund of holdings
	<10	≥10–<20	≥20	
<b>2 019 889</b>	<b>1 089 130</b>	<b>266 118</b>	<b>664 641</b>	<b>Livestock fund, (000) LU</b>
				Heads
908 102	444 457	191 226	272 419	Bovine animals
262 447	100 727	61 994	99 726	Bovine, under 1 year old
118 783	36 574	27 677	54 532	Bovine, 1 – 2 years old
526 872	307 156	101 555	118 161	Bovine, over 2 years old
15 334	6 315	3 878	5 141	Male heads
66 173	35 119	13 814	17 240	Heifers
431 290	258 251	82 067	90 972	Dairy cows
14 075	7 471	1 796	4 808	Other cows
3 407 318	1 912 227	368 635	1 126 456	Pigs
1 280 867	821 726	151 656	307 485	Piglets under 20 kg
488 059	187 347	66 581	234 131	Pigs, 20–49 kg
409 442	149 017	37 633	222 792	Pigs, 50–79 kg
460 755	212 495	38 789	209 471	Pigs, 80–109 kg
297 572	242 540	22 909	32 123	Pigs, 110 kg and over
22 874	17 962	2 756	2 156	Young male heads
82 112	44 570	5 922	31 620	Young female heads
344 978	222 552	39 096	83 330	Sows
20 659	14 018	3 293	3 348	Boars
1 736 440	1 293 391	246 863	196 186	Sheep
231 837	200 890	17 903	13 044	Goats
16 910	10 728	2 693	3 489	Horses
1 618	713	238	667	Donkeys, hinnies and mules
26 711	9 198	1 081	16 432	Poultry (000)
13 102	1 749	390	10 963	Broilers (000)
8 427	4 065	395	3 967	Laying hens (000)
4 265	2 802	215	1 248	Other pullets and cocks (000)
349 506	168 775	21 053	159 678	Turkeys
245 979	205 234	25 898	14 847	Ducks
77 372	62 821	8 212	6 339	Geese
110 038	86 096	13 978	9 964	Guinea fowl
133 977	58 200	12 428	63 349	Other poultry
47 022	42 844	3 096	1 082	Hares, breeding females
668 120	639 650	21 728	6 742	Colonies of bees
				Average number of heads per holdings
1,0	1,0	9,6	32,4	Bovine animals
5,0	4,1	18,6	133,9	Pigs
2,0	2,8	12,5	23,3	Sheep
0,0	0,4	0,9	1,6	Goats
0,0	0,0	0,1	0,4	Horses
42,0	19,9	54,6	1952,7	Poultry
0,0	0,1	0,2	0,1	Hares, breeding females
1,0	1,8	1,1	0,8	Colonies of bees

## Дефиниције и објашњења појмова у поглављу

### Пољопривредно газдинство

Технички и економски самостална производна јединица која има јединствено управљање и на којој привредно друштво, земљорадничка задруга, установа или друго правно лице, предузетник или породично пољопривредно газдинство обавља пољопривредну производњу као примарну или секундарну делатност.

### Локација газдинства

Место на коме се одвија главни део или целокупна пољопривредна производња газдинства. То је обично место на коме се налазе пољопривредни објекти/зграде (нпр. административни – управни објекти, објекти за смештај стоке, стакленик/пластеник, хладњача за смештај пољопривредних производа исл.), или највећа површина коришћеног пољопривредног земљишта.

### Породично газдинство

Подразумева се свака породична или друга заједница лица која заједно станују и заједнички троше своје приходе за подмиривање основних животних потреба (укључујући и самачко домаћинство), чији се чланови (један или више) баве пољопривредном производњом, било као примарном било као секундарном активношћу, која има јединствено управљање, заједнички користи средства за производњу (земљиште, машине, објекте) и рад својих чланова, чији је носилац физичко лице и при томе:

- ◆ обрађује (користи) 50 и више ари пољопривредног земљишта на којем обавља пољопривредну производњу, без обзира на то да ли је та производња намењена тржишту или не, или
- ◆ обрађује (користи) мање од 50 ари пољопривредног земљишта али обавља интензивну ратарску, воћарску, виноградарску, повртарску производњу или производњу цвећа (укључујући производњу под стакленицима и пластеницима), производњу печурака или сточарску производњу, односно обавља пољопривредну производњу која је намењена тржишту;
- ◆ на дан 30. септембра 2012. гаји најмање:
  - ◆ два грла говеда, или
  - ◆ једно грло говеда и два грла ситне стоке (свиња, коза, оваца), или
  - ◆ пет грла оваца, или
  - ◆ три грла свиња, или
  - ◆ четири грла оваца и свиња заједно, или
  - ◆ 50 комада живине, или
  - ◆ 20 пчелињих друштава.

### Правно лице

Привредна друштва, земљорадничке задруге и други облици организовања са статусом правног лица, регистровани у Агенцији за привредне регистре да претежно обављају пољопривредну производњу, или регистровани у другој делатности, али имају организационе делове у којима обављају пољопривредну производњу.

## Glossary

### Agricultural holding

Agricultural holding is a technical and economic independent production unit with a single management on which an enterprise, farm cooperative, institution or another legal entity, unincorporated enterprise or family agricultural holding undertakes agricultural production, either as primary or secondary activity.

### Location of holding

The place where all agricultural production or its main part takes place. It is usually the place where agricultural buildings (e.g. administrative buildings, buildings used to house livestock, greenhouse, cold storage facility for agricultural produce) or the largest utilised agricultural area are located.

### Family holding

Family agricultural holding means every family or other community of people living together and sharing subsistence expenses out of their respective income (including single households), which members (one or more) are engaged in agricultural production, being either their primary or supplementary activity, having a single management, sharing joint production means (land, machinery, buildings) and its members' labour, the holder of which is a physical persons, and it is engaged as follows:

- ◆ cultivates – uses 50 or more ares of agricultural land for agricultural production, whether such production is intended for the market or not; or
- ◆ cultivates – uses less than 50 ares of agricultural land, however practises intensive crop farming, fruits growing, viticulture, growing of vegetables and flowers (including production under glasshouses and poly-tunnels), production of mushrooms and livestock raising, i.e. engages in other forms of agricultural production intended for the market;
- ◆ A holding which, as of 30 September 2012, raises no less than:
  - ◆ two heads of cattle, or
  - ◆ one head of cattle and 2 heads of small animals / pig, goat, sheep - in total, or
  - ◆ five heads of sheep or 5 heads of goat, or
  - ◆ three heads of pig, or
  - ◆ four heads of small animals / pig, goat, sheep - in total, or
  - ◆ 50 heads of poultry, or
  - ◆ 20 colonies of bees.

### Legal entity

Enterprises, farm cooperatives and other forms of organisation with the status of legal entity, registered with the Business Registers Agency to carry out agricultural production, or registered for another activity, however including organizational parts that practice agricultural production.

### Предузетник

Физичко лице регистровано у Агенцији за привредне регистре да обавља пољопривредну делатност ради стицања добити.

### Акционарско друштво

Привредно друштво чији је основни капитал подељен на акције, које има један акционар или више њих који не одговарају за обавезе друштва, осим у случајевима дефинисаним важећим Законом о привредним друштвима („Службени гласник РС”, број 36/11). Акционарско друштво одговара за своје обавезе целокупном имовином.

### Друштво са ограниченом одговорношћу

Привредно друштво у коме један члан друштва или више њих имају уделе у основном капиталу друштва, с тим да чланови друштва не одговарају за обавезе друштва, осим у појединим случајевима дефинисаним важећим Законом о привредним друштвима („Службени гласник РС”, број 36/11).

### Задруга

Облик организовања физичких лица (задругара) у ком они, пословањем на задружним принципима добровољности и солидарности, демократичности, економског учешћа, једнаког права управљања, самосталности, задружног образовања и међузадружне сарадње, остварују своје интересе.

### Јавно предузеће

Облик организованог предузећа које обавља делатност од општег интереса, а које оснива држава, односно јединица локалне самоуправе или аутономна покрајина.

### Јединица локалне самоуправе

Орган локалне самоуправе.

### Пословно удружење

Правнолицекојеоснивајудваиливише привредних друштава или предузетника ради постизања заједничких интереса.

### Установа

Посебан облик организовања јавне службе. Обавља делатности и послове којима се обезбеђује остваривање права грађана, односно задовољавање потреба грађана и организација (нпр. пољопривредни институт, ветеринарска установа, здравствена установа – дом здравља, апотека, завод, клиничко-болнички центар, социјална установа, предшколска и школска установа, установа физичке културе, установа културе – позориште, културни центар, музеј, библиотека итд.).

### Други облици организовања

Подразумевају се верске заједнице и државни органи, као и остали – неразврстани облици организовања (правне форме) као нпр. удруживања, стечајна маса, фонд и сл.

### Unincorporated enterprise

Physical person registered with the Business Registers Agency to carry out agricultural production as a gainful activity.

### Joint stock company

An enterprise whose legal capital is determined and divided into shares owned by one shareholder or several of them who are not liable for the obligations of the company, except in the cases envisaged by the applicable Law on enterprises (Official gazette RS, 36/11). A joint stock company is liable for its obligations up to the amount of its entire property.

### Limited liability company

An enterprise with one member or several of them having shares in the legal capital of the enterprise, however the members of a limited liability company not being liable for the obligations of the company, except in specific cases envisaged by the applicable Law on enterprises (Official gazette RS, 36/11).

### Cooperative, agricultural

Form of organisation of natural persons (cooperative members) through which they practise their interests, by carrying out business activities observing the principles of voluntary participation and solidarity, democracy, economic contributions, equal management rights, independence, cooperative training and cooperation.

### Public enterprise

Enterprise carrying out activities of public interest, founded by the government, i.e. a local government unit or an autonomous province.

### Local government unit

Local government body.

### Business association

A legal entity founded by two or more enterprises or unincorporated enterprises in order to achieve their common interests.

### Institution

This is a special form of public service organisation. It conducts the activities and tasks to ensure practising of civil right, i.e. meeting needs of population and organisations (e.g. agricultural institute, veterinary medicine institution, human health institution – outpatient clinic, pharmacy, institute, clinic centre, social work institution, pre-school and school, physical culture institution, general cultural institution – theatre, cultural centre, museum, library, etc.).

### Other organisational forms

Included are government bodies and not otherwise classified organisational forms (legal forms), e.g. civil associations, liquidation surplus, funds, etc.





# 2



## ЗЕМЉИШТЕ

Пољопривредна газдинства у Републици Србији у пољопривредној 2011/2012. години, према резултатима Пописа пољопривреде, користила су 3.437.423 хектара пољопривредног земљишта. Није обухваћено 45.002 пољопривредног земљишта којим располажу домаћинства која нису испуњавала услов за пољопривредно газдинство.

- ◆ Структура коришћеног пољопривредног земљишта је следећа:
  - ◆ 73,1% ораница и башта,
  - ◆ 20,7% ливада и пашњака,
  - ◆ 4,8% воћњака,
  - ◆ 0,6% винограда,
  - ◆ 0,7% окућница, и
  - ◆ 0,1% осталих сталних засада.
- ◆ Од укупног броја пољопривредних газдинстава, 47% користи до два хектара пољопривредног земљишта.
- ◆ У структури површина ораница и башта највеће учешће имају површине под житима (68%). Културе које се највише гаје на ораницама и баштама су кукуруз (39%) и пшеница (24%).
- ◆ Од воћа, највише се гаје шљиве, и то на 45% укупних површина под воћем.
- ◆ Површина на којој се употребљава минерално ђубриво износи 2.298.574 хектара, односно 67% укупне површине коришћеног пољопривредног земљишта.
- ◆ Чврсти стајњак употребљава 49% газдинстава на површини од 373.871 хектара, што је 11% укупне површине коришћеног пољопривредног земљишта.

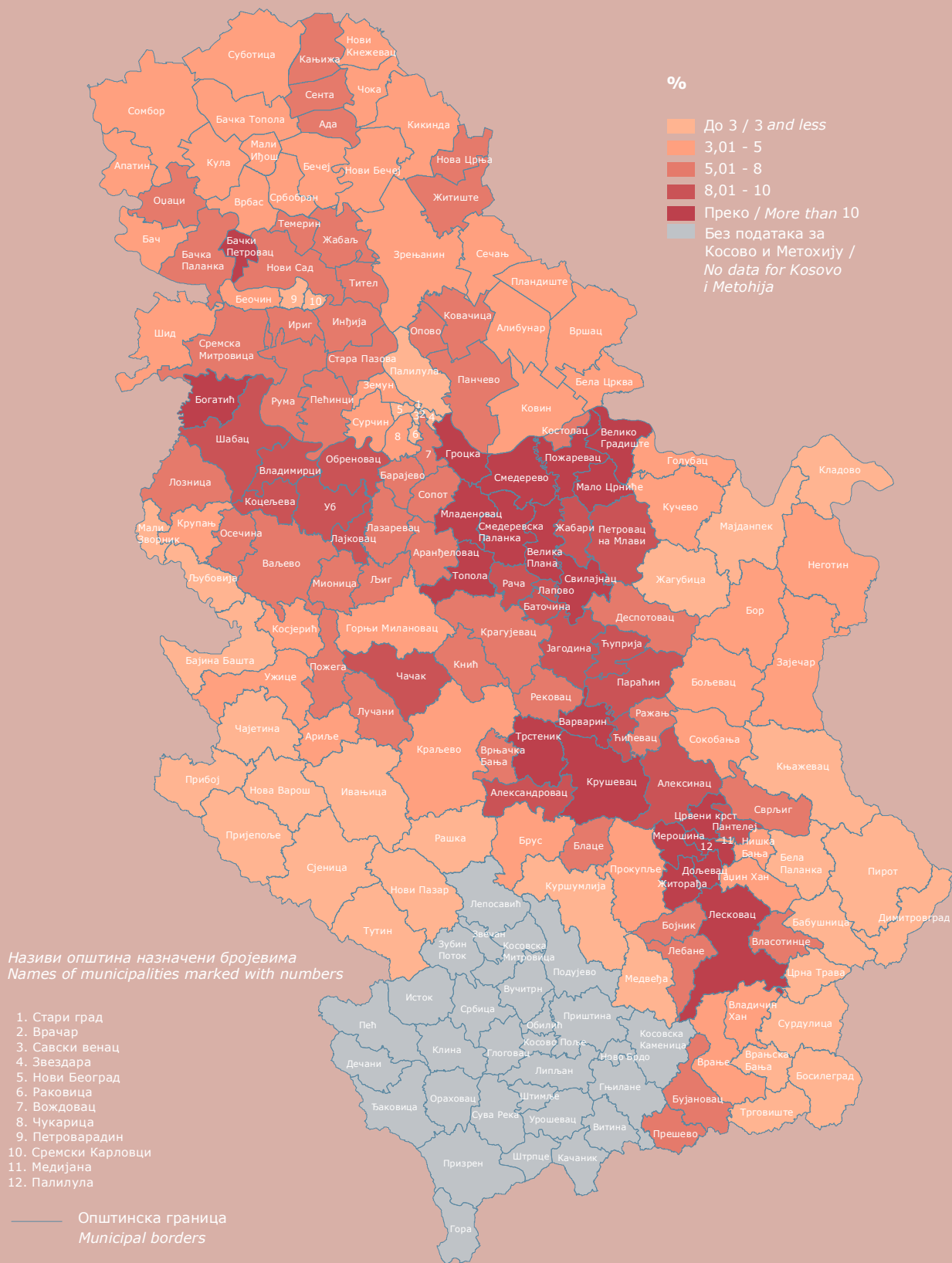
# LAND

According to the results of the Census of Agriculture 2012, in agricultural year 2011/2012 the agricultural holdings in the Republic of Serbia utilize the area of 3 437 423 ha agricultural land. The area of 45 002 ha available for households that do not meet the requirements to be recorded as agricultural holdings is not here included.

- ◆ Structure of utilized agricultural area is as follows:
  - ◆ arable land (73.1%),
  - ◆ meadows and pastures (20.7%),
  - ◆ fruit plantations (4.8%),
  - ◆ vineyards (0.6%), and
  - ◆ kitchen gardens (0.7%)
  - ◆ other permanent crops (0.1%).
- ◆ Of the total number of agricultural holdings, 47% utilize up to 2 ha agricultural land.
- ◆ Regarding the structure of arable land, the areas under cereals are the largest and cover 68%. The predominant cultures grown on arable land are maize, 39%, and wheat, 24% of total arable land.
- ◆ Among the fruit kinds, plums stand first, covering 45% of total area under fruit trees.
- ◆ The area on which mineral fertilizers are applied extends over 2 298 574 ha, i.e. 67% of the entire utilized agricultural area.
- ◆ Solid dung is applied by 49% agricultural holdings, on the area of 373 871 ha, which is 11% of the entire utilized agricultural area.

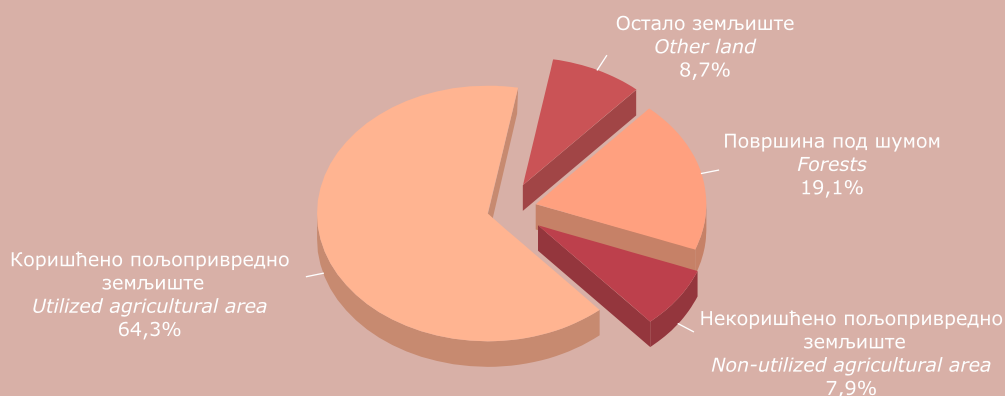
Карта 2.1.	Учешће коришћеног пољопривредног земљишта у укупној површини општине. . . . .	32	Map 2.1.	Share of utilized agricultural area in total municipality area. . . . .	32
Граф 2.1.	Структура расположивог земљишта газдинстава . . . . .	33	Graph 2.1.	Structure of available land of holdings . .	33
Граф. 2.2.	Структура коришћеног пољопривредног земљишта . . . . .	33	Graph 2.2.	Structure of utilized agricultural area. .	33
Граф. 2.3.	Структура ораница и башта . . . . .	33	Graph 2.3.	Structure of arable land . . . . .	33
Карта 2.2.	Просечно коришћено пољопривредно земљиште на газдинству по општинама. .	34	Map 2.2.	Average utilized agricultural area of holding, by municipalities . . . . .	34
Граф. 2.4.	Структура ораница и башта под усевама. .	35	Graph 2.4.	Structure of arable land under crops . .	35
Карта 2.3.	Површина воћњака по општинама. . .	36	Map 2.3.	Areas of fruit plantations by municipalities . .	36
Граф. 2.5.	Структура површина под воћним врстама . .	36	Graph 2.5.	Structure of areas under fruit kinds . . .	36
Карта 2.4.	Површина винограда по општинама. . . .	37	Map 2.4.	Areas of vineyards by municipalities . .	37
Табела 2.1.	Газдинстава према величини коришћеног пољопривредног земљишта . . . . .	38	Table 2.1.	Agricultural holdings by utilized agricultural area. . . . .	38
Табела 2.2.	Расположиво земљиште пољопривредних газдинстава . . . . .	54	Table 2.2.	Available land of agricultural holdings . .	54
Табела 2.3.	Коришћено пољопривредно земљиште газдинстава по категоријама . . . . .	62	Table 2.3.	Utilized agricultural area of agricultural holdings, by categories . . . . .	62
Табела 2.4.	Оранице и баште . . . . .	70	Table 2.4.	Arable land. . . . .	70
Табела 2.5.	Површине под житима и махунаркама . .	78	Table 2.5.	Areas under cereals and pulses. . . . .	78
Табела 2.6.	Површине под индустријским биљем. . .	86	Table 2.6.	Areas under industrial crops . . . . .	86
Табела 2.7.	Површине под поврћем, бостаном и јагодама . . . . .	94	Table 2.7.	Areas under vegetables, melons and strawberries . . . . .	94
Табела 2.8.	Површине под крмним биљем. . . . .	102	Table 2.8.	Areas under fodder crops . . . . .	102
Табела 2.9.	Воћњаци и виногради. . . . .	110	Table 2.9.	Fruit plantations and vineyards. . . . .	110
Табела 2.10.	Површине под воћним врстама . . . . .	118	Table 2.10.	Fruit and berry plantations . . . . .	118
Табела 2.11.	Газдинства према броју одвојених делова коришћеног пољопривредног земљишта . . . . .	126	Table 2.11.	Agricultural holdings by separate lots of utilized agricultural area. . . . .	126
Табела 2.12.	Употреба минералног ђубрива, стајњака и средстава за заштиту биља. . . . .	134	Table 2.12.	Mineral fertilizers, manure and pesticides utilization at holdings. . . . .	134
	Дефиниције и објашњења појмова у поглављу. . . . .	142		Glossary. . . . .	142

Карта 2.1. Учешће коришћеног пољопривредног земљишта у укупној површини општине  
Map 2.1. Share of utilized agricultural area in the total municipality area

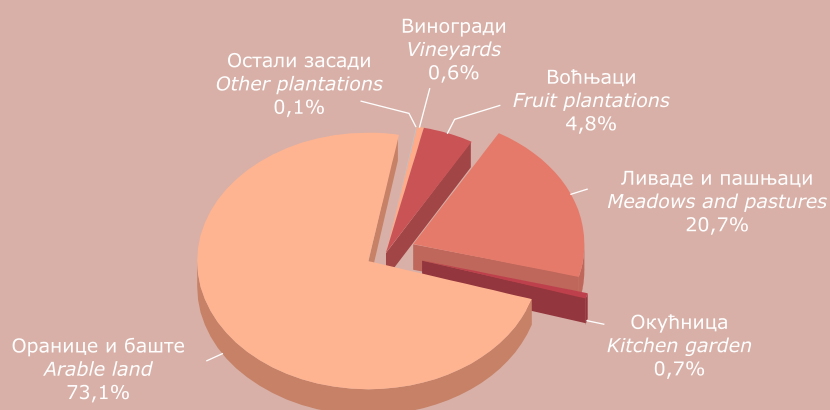


Извор: Графичка база Републичког геодетског завода (границе и површине)  
Source: Graphic base of the Republic Geodetic Authority (boundaries and area)

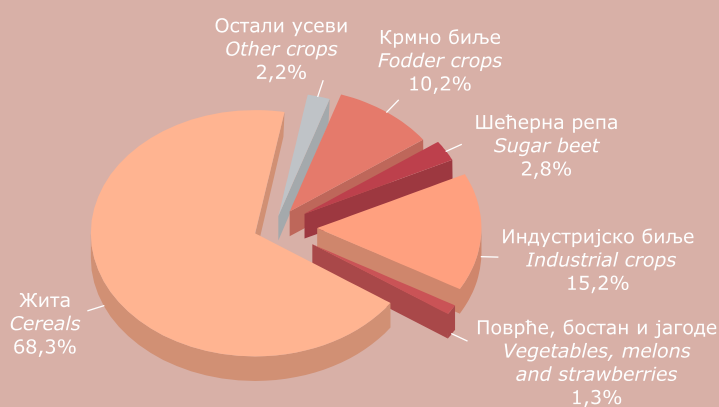
**Граф. 2.1. Структура расположивог земљишта газдинстава**  
**Graph 2.1. Structure of available land of holdings**



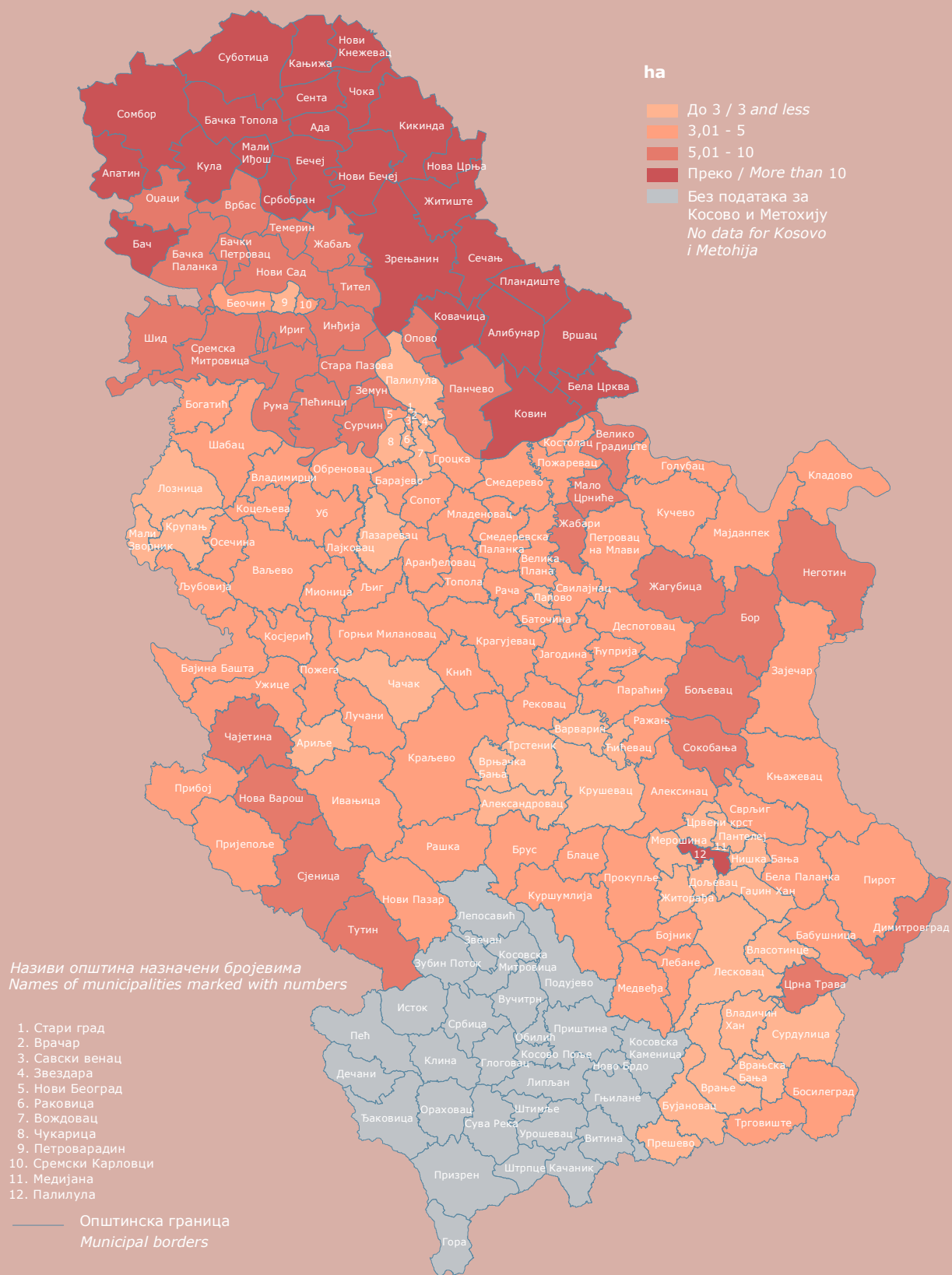
**Граф. 2.2. Структура коришћеног пољопривредног земљишта**  
**Graph 2.2. Structure of utilized agriculture area**



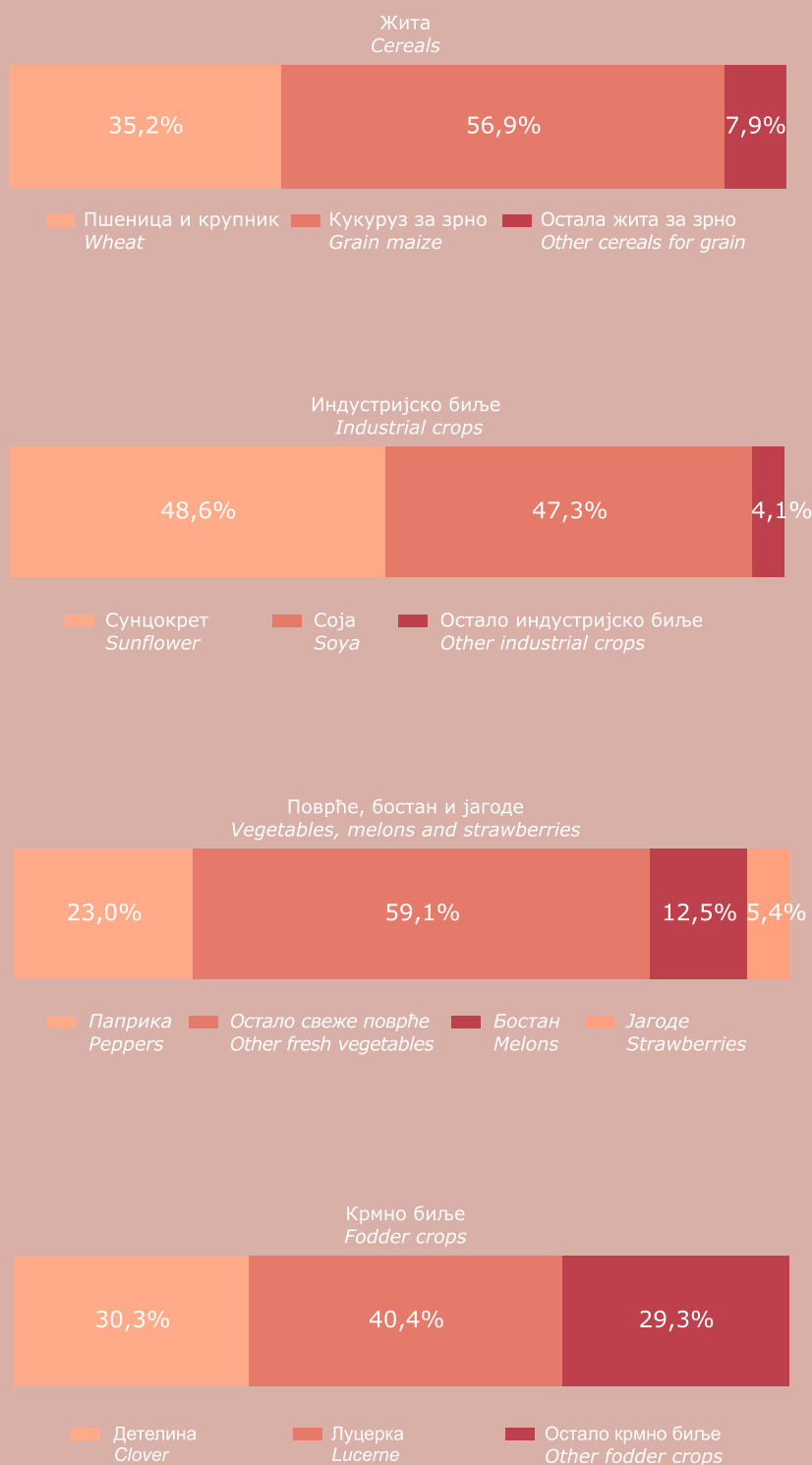
**Граф. 2.3. Структура ореница и башта**  
**Graph 2.3. Structure of arable land**



Карта 2.2. Просечно коришћено пољопривредно земљиште на газдинству, по општинама  
Map 2.2. Average utilized agricultural area of holdings, by municipalities

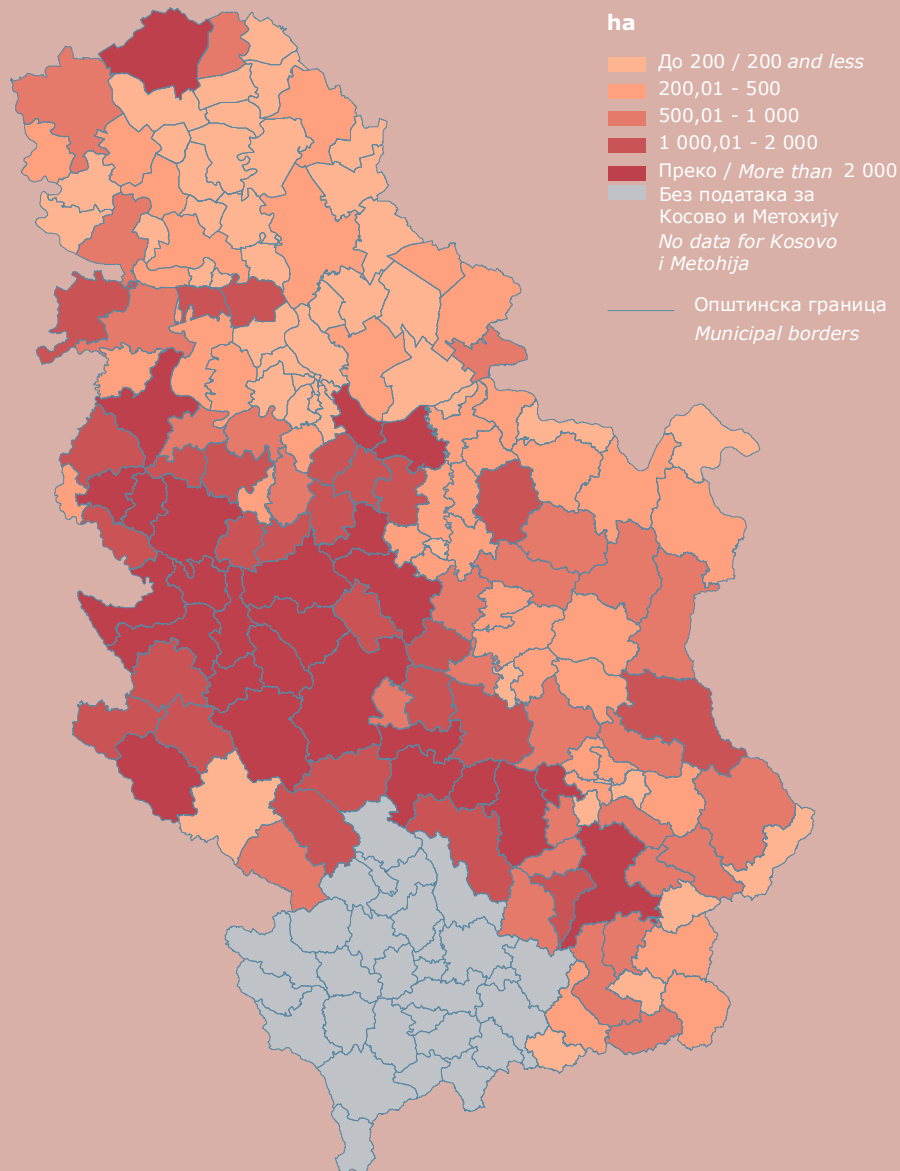


**Граф. 2.4. Структура ораница и башта под усеви**  
**Graph 2.4. Structure of arable land under crops**

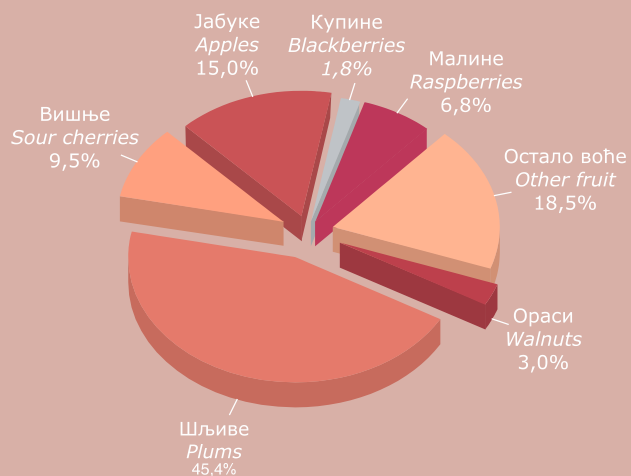




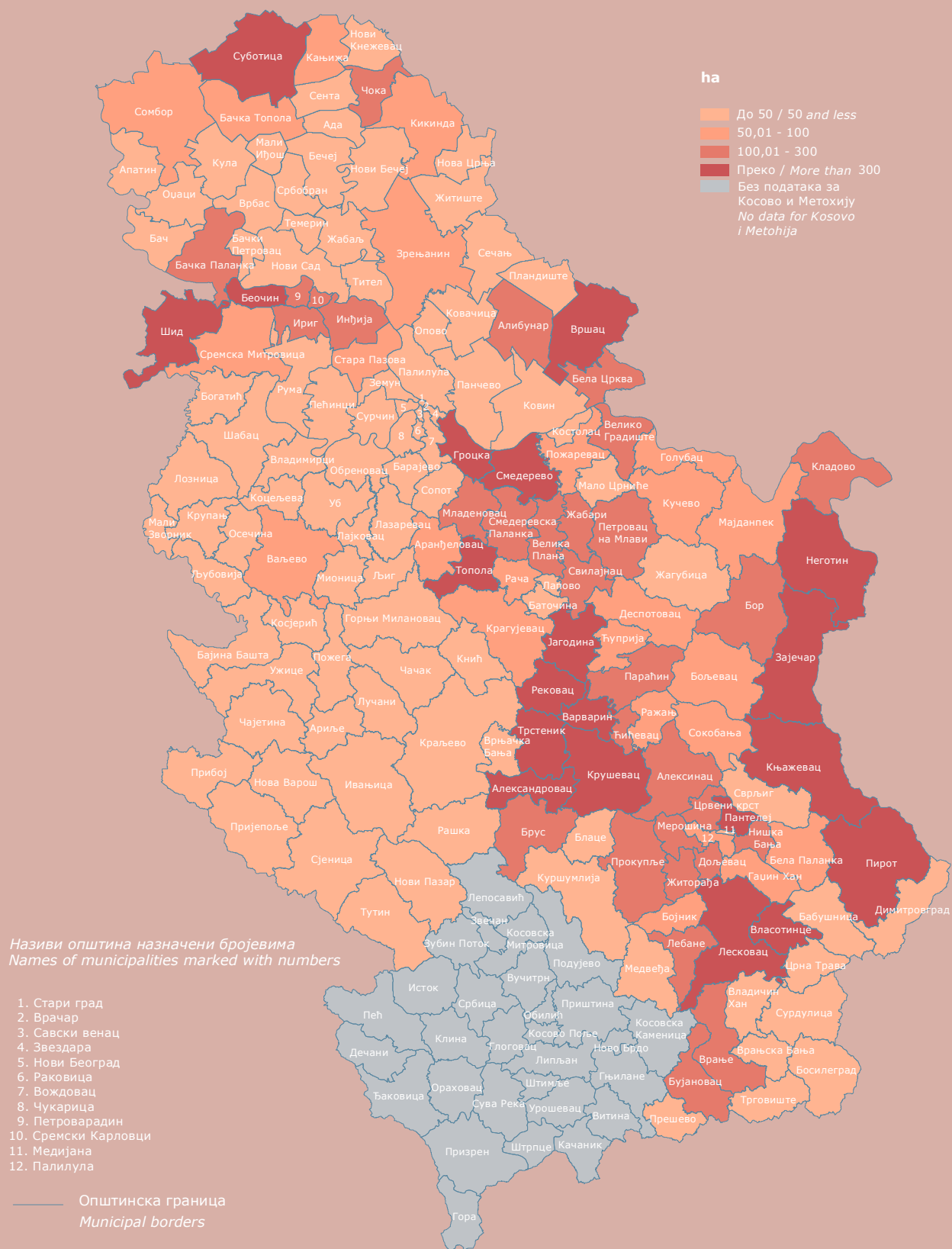
Карта 2.3. Површине воћњака по општинама  
Map 2.3. Area of fruit plantations by municipalities



Граф. 2.5. Структура површина под воћним врстама  
Graph 2.5. Structure of areas under fruit kinds



Карта 2.4. Површине винограда по општинама  
Map 2.4. Area of vineyards by municipalities



Табела 2.1. Газдинства према величини коришћеног пољопривредног земљишта >>>>

Део 1

Регион Област Град – општина	Укупно / Total		Без земљишта Without land	≤ 1 ha	
	ПГ АН	ha		ПГ АН	ha
<b>РЕПУБЛИКА СРБИЈА</b>	<b>631 552</b>	<b>3 437 423</b>	<b>10 107</b>	<b>174 567</b>	<b>91 837</b>
СРБИЈА – СЕВЕР	180 868	1 745 285	6 493	58 474	23 282
<b>Београдски регион</b>	<b>33 244</b>	<b>136 389</b>	<b>439</b>	<b>10 960</b>	<b>5 314</b>
<b>Београдска област (Град Београд)</b>	<b>33 244</b>	<b>136 389</b>	<b>439</b>	<b>10 960</b>	<b>5 314</b>
Барајево	2 668	8 357	17	770	352
Вождовац	1 675	2 573	44	807	371
Врачар	-	-	-	-	-
Гроцка	4 043	12 150	33	1 367	777
Звездара	224	212	5	147	53
Земун	889	7 947	36	361	107
Лазаревац	4 831	12 384	23	1 496	835
Младеновац	5 221	19 376	55	1 111	673
Нови Београд	85	333	6	17	5
Обреновац	5 536	22 940	91	1 625	762
Палилула	1 705	21 586	38	913	337
Раковица	202	267	1	123	51
Савски венац	-	-	-	-	-
Сопот	2 708	10 056	14	689	363
Стари град	-	-	-	-	-
Сурчин	2 131	15 247	64	915	352
Чукарица	1 326	2 959	12	619	274
<b>Регион Војводине</b>	<b>147 624</b>	<b>1 608 896</b>	<b>6 054</b>	<b>47 514</b>	<b>17 968</b>
<b>Западнобачка област</b>	<b>18 337</b>	<b>191 356</b>	<b>980</b>	<b>6 635</b>	<b>2 510</b>
Апатин	2 291	23 069	195	882	365
Кула	3 889	41 420	316	1 551	600
Оџаци	3 761	31 534	69	1 236	574
Сомбор	8 396	95 333	400	2 966	971
<b>Јужнобанатска област</b>	<b>25 629</b>	<b>319 595</b>	<b>812</b>	<b>8 023</b>	<b>3 095</b>
Алибунар	3 420	51 450	116	1 072	413
Бела Црква	1 707	23 514	53	506	186
Вршац	2 853	54 960	109	891	329
Ковачица	3 684	43 388	169	834	347
Ковин	4 111	46 709	103	1 287	475
Опово	1 548	14 405	45	483	156
Панчево	6 344	53 187	199	2 361	975
Пландиште	1 962	31 982	18	589	214
<b>Јужнобачка област</b>	<b>31 867</b>	<b>286 793</b>	<b>1 814</b>	<b>10 959</b>	<b>3 846</b>
Град Нови Сад	5 173	35 845	412	1 818	696
Нови Сад	4 269	33 774	291	1 249	514
Петроварадин	904	2 071	121	569	182
Бач	1 835	23 857	78	472	173
Бачка Паланка	5 352	44 392	212	1 694	726
Бачки Петровац	1 661	16 049	38	397	200
Беочин	1 082	5 325	102	334	149
Бечеј	2 814	40 183	162	814	302
Врбас	3 289	28 975	121	1 308	503
Жабалъ	4 468	30 411	359	1 957	464
Србобран	1 941	27 476	208	603	128
Сремски Карловци	278	998	15	100	60
Темерин	1 774	14 585	58	652	224
Тител	2 200	18 697	49	810	219

Table 2.1. Agricultural holdings by utilized agricultural area &gt;&gt;&gt;&gt;

Part 1

> 1 – ≤ 2 ha		> 2 – ≤ 5 ha		> 5 – ≤ 10 ha		Region Area City – Municipality
ΠΓ AH	ha	ΠΓ AH	ha	ΠΓ AH	ha	
<b>123 719</b>	<b>181 785</b>	<b>182 489</b>	<b>596 052</b>	<b>89 083</b>	<b>617 281</b>	<b>REPUBLIC OF SERBIA</b>
28 175	40 703	37 751	123 259	22 758	160 669	SRBIJA – SEVER
<b>7 006</b>	<b>10 240</b>	<b>9 482</b>	<b>30 570</b>	<b>3 799</b>	<b>25 903</b>	<b>Beogradski region</b>
<b>7 006</b>	<b>10 240</b>	<b>9 482</b>	<b>30 570</b>	<b>3 799</b>	<b>25 903</b>	<b>Beogradska oblast (Grad Beograd)</b>
592	868	865	2 791	317	2 121	Barajevo
407	592	356	1 093	48	316	Voždovac
-	-	-	-	-	-	Vračar
926	1 364	1 187	3 804	438	2 946	Grocka
44	67	28	93	-	-	Zvezdara
112	168	165	547	97	699	Zemun
1 350	1 955	1 463	4 581	405	2 710	Lazarevac
1 093	1 597	1 803	5 884	862	5 930	Mladenovac
18	27	18	56	20	144	Novi Beograd
980	1 430	1 670	5 471	817	5 608	Obrenovac
228	355	290	947	116	814	Palilula
44	63	31	86	1	6	Rakovica
-	-	-	-	-	-	Savski venac
540	795	898	2 960	407	2 742	Sopot
-	-	-	-	-	-	Stari grad
387	556	394	1 301	203	1 411	Surčin
285	403	314	956	68	456	Čukarica
<b>21 169</b>	<b>30 462</b>	<b>28 269</b>	<b>92 689</b>	<b>18 959</b>	<b>134 766</b>	<b>Region Vojvodine</b>
<b>2 921</b>	<b>4 142</b>	<b>3 330</b>	<b>10 723</b>	<b>1 835</b>	<b>12 757</b>	<b>Zapadnobačka oblast</b>
367	525	421	1 372	214	1 482	Apatin
585	825	606	1 969	296	2 063	Kula
776	1 090	845	2 648	419	2 877	Odžaci
1 193	1 701	1 458	4 734	906	6 334	Sombor
<b>3 341</b>	<b>4 813</b>	<b>4 608</b>	<b>15 181</b>	<b>3 425</b>	<b>24 493</b>	<b>Južnobačanska oblast</b>
408	591	524	1 739	404	2 895	Alibunar
194	277	263	881	292	2 135	Bela Crkva
306	445	403	1 347	354	2 569	Vršac
455	665	703	2 333	605	4 394	Kovačica
559	798	844	2 765	554	3 873	Kovin
162	237	279	946	281	2 030	Opovo
991	1 412	1 184	3 831	654	4 642	Pančevo
266	388	408	1 338	281	1 956	Plandište
<b>4 565</b>	<b>6 553</b>	<b>5 893</b>	<b>19 114</b>	<b>3 635</b>	<b>25 825</b>	<b>Južnobačka oblast</b>
687	985	897	2 933	659	4 615	Grad Novi Sad
604	867	823	2 695	624	4 364	Novi Sad
83	118	74	238	35	251	Petrovaradin
229	326	382	1 242	233	1 677	Bač
886	1 285	1 192	3 812	595	4 229	Bačka Palanka
240	347	352	1 163	275	1 986	Bački Petrovac
145	221	237	809	168	1 189	Beočin
366	524	500	1 625	345	2 504	Bečej
580	822	609	1 936	262	1 832	Vrbas
536	760	664	2 161	434	3 038	Žabalj
171	246	267	871	223	1 606	Srbobran
61	92	49	156	32	243	Sremski Karlovci
334	477	340	1 113	148	1 059	Temerin
330	467	404	1 293	261	1 848	Titel

Табела 2.1. Газдинства према величини коришћеног пољопривредног земљишта >>>>

Део 2

Регион Област Град – општина	> 10 – ≤ 20 ha		> 20 – ≤ 30 ha		> 30 – ≤ 50 ha	
	ПГ АН	ha	ПГ АН	ha	ПГ АН	ha
<b>РЕПУБЛИКА СРБИЈА</b>	<b>32 313</b>	<b>435 499</b>	<b>7 677</b>	<b>185 846</b>	<b>5 352</b>	<b>203 666</b>
СРБИЈА – СЕВЕР	12 654	175 805	4 726	115 278	4 193	160 561
<b>Београдски регион</b>	<b>1 101</b>	<b>14 776</b>	<b>235</b>	<b>5 602</b>	<b>121</b>	<b>4 464</b>
<b>Београдска област (Град Београд)</b>	<b>1 101</b>	<b>14 776</b>	<b>235</b>	<b>5 602</b>	<b>121</b>	<b>4 464</b>
Барајево	78	1 024	20	475	5	183
Вождовац	10	127	2	42	1	31
Врачар	-	-	-	-	-	-
Гроцка	82	1 100	6	137	1	36
Звездара	-	-	-	-	-	-
Земун	65	884	22	536	18	684
Лазаревац	69	910	10	226	8	309
Младеновац	237	3 177	43	1 028	9	316
Нови Београд	5	76	1	25	-	-
Обреновац	261	3 479	53	1 242	26	914
Палилула	64	873	22	523	17	625
Раковица	1	19	-	-	1	42
Савски венац	-	-	-	-	-	-
Сопот	120	1 645	22	531	13	488
Стари град	-	-	-	-	-	-
Сурчин	94	1 285	29	721	20	754
Чукарица	15	178	5	118	2	83
<b>Регион Војводине</b>	<b>11 553</b>	<b>161 029</b>	<b>4 491</b>	<b>109 676</b>	<b>4 072</b>	<b>156 097</b>
<b>Западнобачка област</b>	<b>1 112</b>	<b>15 692</b>	<b>426</b>	<b>10 338</b>	<b>427</b>	<b>16 481</b>
Апатин	107	1 501	38	901	30	1 089
Кула	173	2 396	79	1 887	83	3 320
Оџаци	203	2 854	69	1 702	70	2 663
Сомбор	629	8 940	240	5 847	244	9 409
<b>Јужнобанатска област</b>	<b>2 356</b>	<b>32 918</b>	<b>911</b>	<b>22 220</b>	<b>923</b>	<b>35 458</b>
Алибунар	345	5 020	173	4 291	200	7 761
Бела Црква	178	2 464	69	1 691	55	2 082
Вршац	282	3 941	142	3 489	153	5 747
Ковачица	429	6 064	165	4 001	137	5 270
Ковин	337	4 637	136	3 328	128	4 932
Опово	174	2 293	36	856	43	1 590
Панчево	460	6 382	136	3 273	153	6 015
Пландиште	151	2 116	54	1 291	54	2 061
<b>Јужнобачка област</b>	<b>2 231</b>	<b>31 057</b>	<b>929</b>	<b>22 699</b>	<b>859</b>	<b>32 868</b>
Град Нови Сад	365	4 983	135	3 244	100	3 748
Нови Сад	352	4 812	134	3 215	98	3 666
Петроварадин	13	171	1	30	2	82
Бач	189	2 625	83	2 004	66	2 602
Бачка Паланка	359	5 014	141	3 451	126	4 906
Бачки Петровац	173	2 445	70	1 713	83	3 179
Беочин	57	759	20	486	14	551
Бечеј	234	3 339	124	3 073	123	4 699
Врбас	171	2 402	69	1 713	76	2 829
Жабаљ	214	2 917	95	2 326	92	3 484
Србобран	175	2 489	74	1 807	89	3 456
Сремски Карловци	15	198	3	71	1	30
Темерин	103	1 437	50	1 249	40	1 524
Тител	176	2 449	65	1 561	49	1 860

Table 2.1. Agricultural holdings by utilized agricultural area &gt;&gt;&gt;&gt;

Part 2

> 50 – ≤ 100 ha		100 ha <		Просечно КПЗ по газдинству Average UAA per holding	Region Area City – Municipality
ПГ АН	ha	ПГ АН	ha		
<b>4 394</b>	<b>314 096</b>	<b>1 851</b>	<b>811 362</b>	<b>5,44</b>	<b>REPUBLIC OF SERBIA</b>
3 970	285 941	1 674	659 788	9,65	SRBIJA – SEVER
<b>58</b>	<b>3 809</b>	<b>43</b>	<b>35 710</b>	<b>4,10</b>	<b>Beogradski region</b>
<b>58</b>	<b>3 809</b>	<b>43</b>	<b>35 710</b>	<b>4,10</b>	<b>Beogradska oblast (Grad Beograd)</b>
2	142	2	402	3,13	Barajevo
-	-	-	-	1,54	Voždovac
-	-	-	-	-	Vračar
2	164	1	1 823	3,01	Grocka
-	-	-	-	0,95	Zvezdara
4	247	9	4 077	8,94	Zemun
4	264	3	594	2,56	Lazarevac
5	359	3	412	3,71	Mladenovac
-	-	-	-	3,92	Novi Beograd
9	537	4	3 497	4,14	Obrenovac
8	510	9	16 603	12,66	Palilula
-	-	-	-	1,32	Rakovica
-	-	-	-	-	Savski venac
3	179	2	353	3,71	Sopot
-	-	-	-	-	Stari grad
16	1 118	9	7 748	7,15	Surčin
5	291	1	201	2,23	Čukarica
<b>3 912</b>	<b>282 131</b>	<b>1 631</b>	<b>624 078</b>	<b>10,90</b>	<b>Region Vojvodine</b>
<b>441</b>	<b>31 503</b>	<b>230</b>	<b>87 210</b>	<b>10,44</b>	<b>Zapadnobačka oblast</b>
23	1 583	14	14 249	10,07	Apatin
139	9 846	61	18 514	10,65	Kula
43	2 914	31	14 211	8,38	Odžaci
236	17 160	124	40 236	11,35	Sombor
<b>924</b>	<b>66 281</b>	<b>306</b>	<b>115 137</b>	<b>12,47</b>	<b>Južnobanatska oblast</b>
145	10 344	33	18 396	15,04	Alibunar
72	5 350	25	8 447	13,78	Bela Crkva
151	10 459	62	26 634	19,26	Vršac
149	10 416	38	9 897	11,78	Kovačica
112	8 325	51	17 576	11,36	Kovin
38	2 817	7	3 480	9,31	Opovo
162	11 261	44	15 395	8,38	Pančevo
95	7 308	46	15 311	16,30	Plandište
<b>716</b>	<b>51 438</b>	<b>266</b>	<b>93 393</b>	<b>9,00</b>	<b>Južnobačka oblast</b>
65	4 436	35	10 203	6,93	Grad Novi Sad
64	4 366	30	9 275	7,91	Novi Sad
1	70	5	929	2,29	Petrovaradin
67	4 667	36	8 539	13,00	Bač
111	8 207	36	12 762	8,29	Bačka Palanka
26	1 774	7	3 242	9,66	Bački Petrovac
4	301	1	861	4,92	Beočin
92	6 925	54	17 192	14,28	Bečej
77	5 588	16	11 350	8,81	Vrbas
86	6 258	31	9 001	6,81	Žabalj
98	7 044	33	9 830	14,16	Srbobran
2	148	-	-	3,59	Sremski Karlovci
39	2 703	10	4 800	8,22	Temerin
49	3 388	7	5 613	8,50	Titel

Табела 2.1. Газдинства према величини коришћеног пољопривредног земљишта >>>>

Део 1

Регион Област Град – општина	Укупно / Total		Без земљишта Without land	≤ 1 ha	
	ПГ АН	ha		ПГ АН	ha
<b>Севернобанатска област</b>	<b>14 345</b>	<b>178 301</b>	<b>427</b>	<b>3 486</b>	<b>1 686</b>
Ада	1 615	19 531	90	377	192
Кањижа	2 880	30 052	43	498	305
Кикинда	4 910	64 876	171	1 366	620
Нови Кнежевац	1 477	21 085	42	482	151
Сента	1 783	20 990	42	337	195
Чока	1 680	21 768	39	426	223
<b>Севернобачка област</b>	<b>11 361</b>	<b>140 269</b>	<b>649</b>	<b>3 057</b>	<b>1 353</b>
Бачка Топола	3 419	49 378	244	775	307
Мали Иђош	1 316	15 372	101	490	180
Суботица	6 626	75 519	304	1 792	866
<b>Средњобанатска област</b>	<b>16 772</b>	<b>263 386</b>	<b>592</b>	<b>5 310</b>	<b>1 781</b>
Житиште	3 152	46 300	84	900	274
Зрењанин	6 990	104 247	219	2 618	898
Нова Црња	1 605	22 639	13	315	133
Нови Бечеј	2 624	50 271	207	706	226
Сечањ	2 401	39 929	69	771	250
<b>Сремска област</b>	<b>29 313</b>	<b>229 195</b>	<b>780</b>	<b>10 044</b>	<b>3 696</b>
Инђија	3 304	30 343	86	1 277	510
Ириг	1 521	11 242	40	319	169
Пећинци	3 133	24 938	57	785	287
Рума	5 579	41 336	154	2 133	710
Сремска Митровица	7 559	54 443	161	2 369	908
Стара Пазова	3 664	30 287	161	1 583	520
Шид	4 553	36 608	121	1 578	592
СРБИЈА – ЈУГ	450 684	1 692 138	3 614	116 093	68 555
<b>Регион Шумадије и Западне Србије</b>	<b>262 940</b>	<b>1 014 210</b>	<b>1 862</b>	<b>63 202</b>	<b>36 369</b>
<b>Златиборска област</b>	<b>46 944</b>	<b>223 252</b>	<b>157</b>	<b>10 779</b>	<b>6 160</b>
Ариље	4 793	11 822	10	2 015	864
Бајина Башта	5 071	18 053	40	1 299	616
Косјерић	2 949	13 374	4	388	220
Нова Варош	3 627	25 399	7	401	278
Пожега	5 645	17 947	27	1 575	906
Прибој	3 600	11 656	6	979	672
Пријеполје	6 345	27 190	10	1 807	1 181
Сјеница	5 550	54 051	13	434	318
Ужице	6 466	20 288	29	1 626	938
Чајетина	2 898	23 472	11	255	167
<b>Колубарска област</b>	<b>27 604</b>	<b>125 271</b>	<b>161</b>	<b>4 453</b>	<b>2 711</b>
Ваљево	8 815	39 958	76	1 473	903
Лајковац	2 578	10 291	17	571	337
Љиг	3 107	13 396	12	519	321
Мионица	3 457	16 313	30	406	267
Осечина	3 641	16 361	14	590	361
Уб	6 006	28 952	12	894	521
<b>Мачванска област</b>	<b>44 701</b>	<b>161 343</b>	<b>779</b>	<b>12 325</b>	<b>6 310</b>
Богатић	6 365	26 908	183	1 300	648
Владимирци	4 477	21 399	43	812	483
Коцељева	3 429	15 035	26	578	354
Крупањ	4 090	12 253	29	1 152	634
Лозница	9 115	21 274	189	3 608	1 860
Љубовија	3 240	10 489	8	845	434
Мали Зворник	2 092	2 723	128	1 117	479
Шабац	11 893	51 263	173	2 913	1 418

Table 2.1. Agricultural holdings by utilized agricultural area &gt;&gt;&gt;&gt;

Part 1

> 1 – ≤ 2 ha		> 2 – ≤ 5 ha		> 5 – ≤ 10 ha		Region Area City – Municipality
ΠΓ AH	ha	ΠΓ AH	ha	ΠΓ AH	ha	
<b>2 244</b>	<b>3 260</b>	<b>3 331</b>	<b>10 935</b>	<b>2 211</b>	<b>15 651</b>	<b>Severnobanatska oblast</b>
250	375	332	1 079	213	1 502	Ada
468	691	752	2 544	538	3 876	Kanjiža
793	1 133	1 102	3 588	675	4 708	Kikinda
184	266	282	916	211	1 517	Novi Kneževac
276	406	408	1 318	301	2 119	Senta
273	389	455	1 489	273	1 929	Čoka
<b>1 766</b>	<b>2 557</b>	<b>2 326</b>	<b>7 599</b>	<b>1 398</b>	<b>9 949</b>	<b>Severnobačka oblast</b>
468	672	756	2 483	471	3 296	Bačka Topola
220	316	214	688	99	687	Mali Idoš
1 078	1 569	1 356	4 428	828	5 966	Subotica
<b>2 141</b>	<b>3 080</b>	<b>2 864</b>	<b>9 505</b>	<b>2 262</b>	<b>16 277</b>	<b>Srednjobanatska oblast</b>
378	545	533	1 800	484	3 482	Žitište
951	1 363	1 089	3 600	801	5 814	Zrenjanin
157	228	364	1 235	302	2 181	Nova Crnja
288	415	446	1 452	353	2 529	Novi Bečej
367	529	432	1 418	322	2 270	Sečanj
<b>4 191</b>	<b>6 058</b>	<b>5 917</b>	<b>19 631</b>	<b>4 193</b>	<b>29 815</b>	<b>Sremska oblast</b>
520	752	586	1 922	395	2 812	Indija
224	342	401	1 399	313	2 249	Irig
424	620	802	2 691	573	4 021	Pećinci
812	1 161	999	3 278	675	4 811	Ruma
1 150	1 652	1 710	5 657	1 200	8 506	Sremska Mitrovica
450	635	498	1 658	421	3 044	Stara Pazova
611	895	921	3 026	616	4 372	Šid
95 544	141 083	144 738	472 794	66 325	456 611	SRBIJA – JUG
<b>53 124</b>	<b>78 885</b>	<b>86 441</b>	<b>285 569</b>	<b>42 565</b>	<b>294 269</b>	<b>Region Šumadije i Zapadne Srbije</b>
<b>9 012</b>	<b>13 580</b>	<b>15 103</b>	<b>50 320</b>	<b>8 230</b>	<b>57 838</b>	<b>Zlatiborska oblast</b>
888	1 314	1 253	4 086	483	3 320	Arilje
924	1 381	1 774	5 890	842	5 845	Bajina Bašta
443	686	1 101	3 722	774	5 429	Kosjerić
521	799	1 283	4 429	906	6 467	Nova Varoš
1 319	1 974	1 833	5 925	645	4 404	Požega
933	1 392	1 214	3 884	376	2 514	Priboj
1 491	2 237	1 822	6 020	832	5 730	Prijepolje
600	953	1 597	5 779	1 656	12 284	Sjenica
1 458	2 181	2 162	7 042	964	6 579	Užice
435	660	1 064	3 544	752	5 266	Čajetina
<b>4 566</b>	<b>6 829</b>	<b>9 734</b>	<b>33 043</b>	<b>6 372</b>	<b>44 547</b>	<b>Kolubarska oblast</b>
1 400	2 086	2 927	10 022	2 179	15 482	Valjevo
538	798	924	3 079	404	2 769	Lajkovac
566	862	1 148	3 864	644	4 428	Ljig
535	809	1 323	4 506	854	5 946	Mionica
573	877	1 237	4 226	933	6 565	Osečina
954	1 397	2 175	7 346	1 358	9 356	Ub
<b>8 255</b>	<b>12 163</b>	<b>13 628</b>	<b>45 124</b>	<b>6 789</b>	<b>46 562</b>	<b>Mačvanska oblast</b>
1 089	1 598	2 074	6 921	1 132	7 724	Bogatić
733	1 098	1 511	5 122	893	6 192	Vladimirci
560	838	1 246	4 280	754	5 143	Koceljeva
813	1 207	1 341	4 429	633	4 315	Krupanj
1 984	2 874	2 354	7 485	745	5 049	Loznica
672	1 024	1 065	3 505	518	3 558	Ljubovija
425	611	340	1 034	74	483	Mali Zvornik
1 979	2 913	3 697	12 348	2 040	14 097	Šabac



Табела 2.1. Газдинства према величини коришћеног пољопривредног земљишта >>>>

Део 2

Регион Област Град – општина	> 10 – ≤ 20 ha		> 20 – ≤ 30 ha		> 30 – ≤ 50 ha	
	ПГ АН	ha	ПГ АН	ha	ПГ АН	ha
<b>Севернобанатска област</b>	<b>1 269</b>	<b>17 629</b>	<b>462</b>	<b>11 410</b>	<b>370</b>	<b>13 958</b>
Ада	151	2 146	55	1 367	59	2 243
Кањижа	325	4 516	108	2 673	69	2 537
Киkinда	365	4 997	127	3 162	125	4 733
Нови Кнежевац	125	1 754	48	1 160	30	1 125
Сента	188	2 644	87	2 137	63	2 390
Чока	115	1 573	37	910	24	931
<b>Севернобачка област</b>	<b>911</b>	<b>12 623</b>	<b>360</b>	<b>8 843</b>	<b>342</b>	<b>13 217</b>
Бачка Топола	313	4 295	125	3 074	116	4 438
Мали Иђош	64	902	28	676	25	1 026
Суботица	534	7 425	207	5 093	201	7 753
<b>Средњобанатска област</b>	<b>1 469</b>	<b>20 371</b>	<b>641</b>	<b>15 728</b>	<b>590</b>	<b>22 722</b>
Житиште	310	4 268	122	2 993	130	4 996
Зрењанин	537	7 570	256	6 202	222	8 581
Нова Црња	210	2 840	82	2 081	74	2 822
Нови Бечеј	248	3 443	117	2 884	89	3 389
Сечањ	164	2 250	64	1 568	75	2 934
<b>Сремска област</b>	<b>2 205</b>	<b>30 739</b>	<b>762</b>	<b>18 439</b>	<b>561</b>	<b>21 393</b>
Инђија	230	3 238	77	1 896	56	2 152
Ириг	135	1 884	42	994	28	1 095
Пећинци	258	3 477	86	2 074	62	2 294
Рума	416	5 815	157	3 751	112	4 261
Сремска Митровица	539	7 472	166	4 026	135	5 038
Стара Пазова	266	3 831	100	2 423	80	3 092
Шид	361	5 023	134	3 275	88	3 461
СРБИЈА – ЈУГ	19 659	259 693	2 951	70 568	1 159	43 105
<b>Регион Шумадије и Западне Србије</b>	<b>12 977</b>	<b>171 758</b>	<b>1 860</b>	<b>44 681</b>	<b>634</b>	<b>23 537</b>
<b>Златиборска област</b>	<b>2 973</b>	<b>39 840</b>	<b>461</b>	<b>11 220</b>	<b>165</b>	<b>6 217</b>
Ариље	125	1 636	14	340	4	162
Бајина Башта	181	2 279	7	165	1	40
Косјерић	214	2 714	23	539	2	63
Нова Варош	412	5 624	72	1 733	19	695
Пожега	190	2 618	28	681	20	756
Прибој	80	1 024	7	172	3	131
Пријеполје	310	4 118	48	1 194	16	631
Сјеница	958	13 187	196	4 828	77	2 902
Ужице	195	2 510	18	426	11	391
Чајетина	308	4 130	48	1 142	12	445
<b>Колубарска област</b>	<b>2 005</b>	<b>26 506</b>	<b>234</b>	<b>5 629</b>	<b>62</b>	<b>2 273</b>
Ваљево	687	8 909	60	1 398	11	398
Лајковац	102	1 366	14	334	5	210
Љиг	192	2 605	18	452	7	229
Мионица	261	3 488	36	832	10	355
Осечина	273	3 552	19	474	1	32
Уб	490	6 587	87	2 138	28	1 049
<b>Мачванска област</b>	<b>2 302</b>	<b>30 680</b>	<b>398</b>	<b>9 483</b>	<b>166</b>	<b>6 074</b>
Богатић	453	6 084	90	2 151	38	1 402
Владимирци	365	4 954	93	2 203	24	873
Коцељева	208	2 700	36	876	18	617
Крупањ	112	1 422	9	210	1	36
Лозница	190	2 529	27	634	13	487
Љубовија	125	1 588	4	96	-	-
Мали Зворник	6	73	2	43	-	-
Шабац	843	11 330	137	3 270	72	2 659

Table 2.1. Agricultural holdings by utilized agricultural area &gt;&gt;&gt;&gt;

Part 2

> 50 – ≤ 100 ha		100 ha <		Просечно КПЗ по газдинству Average UAA per holding	Region Area City – Municipality
ПГ АН	ha	ПГ АН	ha		
<b>345</b>	<b>25 265</b>	<b>200</b>	<b>78 507</b>	<b>12,43</b>	<b>Severnobanatska oblast</b>
65	4 830	23	5 797	12,09	Ada
54	3 806	25	9 104	10,43	Kanjiža
107	7 745	79	34 189	13,21	Kikinda
47	3 605	26	10 590	14,28	Novi Kneževac
55	3 967	26	5 813	11,77	Senta
17	1 311	21	13 013	12,96	Čoka
<b>387</b>	<b>28 745</b>	<b>165</b>	<b>55 384</b>	<b>12,35</b>	<b>Severnobačka oblast</b>
109	7 951	42	22 861	14,44	Bačka Topola
57	4 510	18	6 388	11,68	Mali Idoš
221	16 284	105	26 136	11,40	Subotica
<b>625</b>	<b>44 940</b>	<b>278</b>	<b>128 983</b>	<b>15,70</b>	<b>Srednjobanatska oblast</b>
159	11 569	52	16 372	14,69	Žitište
206	14 475	91	55 745	14,91	Zrenjanin
65	4 791	23	6 329	14,11	Nova Crnja
97	7 428	73	28 505	19,16	Novi Bečej
98	6 677	39	22 032	16,63	Sečanj
<b>474</b>	<b>33 959</b>	<b>186</b>	<b>65 465</b>	<b>7,82</b>	<b>Sremska oblast</b>
47	3 188	30	13 871	9,18	Indija
11	811	8	2 298	7,39	Irig
64	4 644	22	4 830	7,96	Pećinci
88	6 453	33	11 096	7,41	Ruma
92	6 431	37	14 753	7,20	Sremska Mitrovica
75	5 457	30	9 628	8,27	Stara Pazova
97	6 975	26	8 989	8,04	Šid
424	28 155	177	151 574	3,75	SRBIJA – JUG
<b>210</b>	<b>13 729</b>	<b>65</b>	<b>65 412</b>	<b>3,86</b>	<b>Region Šumadije i Zapadne Srbije</b>
<b>50</b>	<b>3 206</b>	<b>14</b>	<b>34 871</b>	<b>4,76</b>	<b>Zlatiborska oblast</b>
1	100	-	-	2,47	Arilje
1	60	2	1 776	3,56	Bajina Bašta
-	-	-	-	4,54	Kosjerić
4	214	2	5 161	7,00	Nova Varoš
7	384	1	300	3,18	Požega
1	52	1	1 814	3,24	Priboj
7	453	2	5 626	4,29	Prijepolje
16	1 082	3	12 718	9,74	Sjenica
3	220	-	-	3,14	Užice
10	642	3	7 476	8,10	Čajetina
<b>13</b>	<b>887</b>	<b>4</b>	<b>2 847</b>	<b>4,54</b>	<b>Kolubarska oblast</b>
1	54	1	707	4,53	Valjevo
2	167	1	1 232	3,99	Lajkovac
-	-	1	635	4,31	Ljig
2	109	-	-	4,72	Mionica
-	-	1	273	4,49	Osečina
8	557	-	-	4,82	Ub
<b>49</b>	<b>3 254</b>	<b>10</b>	<b>1 693</b>	<b>3,61</b>	<b>Mačvanska oblast</b>
6	379	-	-	4,23	Bogatić
2	154	1	320	4,78	Vladimirci
3	227	-	-	4,38	Koceljeva
-	-	-	-	3,00	Krupanj
5	356	-	-	2,33	Loznica
2	172	1	110	3,24	Ljubovija
-	-	-	-	1,30	Mali Zvornik
31	1 965	8	1 263	4,31	Šabac

Табела 2.1. Газдинства према величини коришћеног пољопривредног земљишта >>>>

Део 1

Регион Област Град – општина	Укупно / Total		Без земљишта Without land	≤ 1 ha	
	ПГ АН	ha		ПГ АН	ha
<b>Моравичка област</b>	<b>29 380</b>	<b>104 032</b>	<b>108</b>	<b>7 515</b>	<b>4 001</b>
Горњи Милановац	5 956	29 526	31	656	414
Ивањица	7 728	28 027	16	2 666	992
Лучани	5 259	17 100	10	1 148	727
Чачак	10 437	29 380	51	3 045	1 867
<b>Поморавска област</b>	<b>24 990</b>	<b>92 224</b>	<b>191</b>	<b>5 959</b>	<b>3 801</b>
Деспотовац	3 862	16 102	19	786	544
Јагодина	6 369	19 746	45	2 071	1 242
Параћин	5 586	17 425	73	1 287	846
Рековац	2 929	12 360	6	378	260
Свилајнац	3 129	13 773	26	620	382
Ђуприја	3 115	12 817	22	817	527
<b>Расинска област</b>	<b>34 207</b>	<b>93 228</b>	<b>162</b>	<b>9 978</b>	<b>5 891</b>
Александровац	5 543	14 218	7	1 513	878
Брус	4 274	16 488	6	915	489
Варварин	3 658	10 384	20	884	580
Крушевац	12 664	31 986	79	4 283	2 467
Трстеник	6 583	16 586	40	1 900	1 172
Ћићевац	1 485	3 567	10	483	304
<b>Рашка област</b>	<b>28 173</b>	<b>102 885</b>	<b>141</b>	<b>6 992</b>	<b>4 351</b>
Врњачка Бања	2 855	5 654	16	1 181	682
Краљево	11 713	38 377	90	2 914	1 708
Нови Пазар	5 044	19 951	12	1 173	776
Рашка	3 829	11 513	13	1 041	691
Тутин	4 732	27 390	10	683	495
<b>Шумадијска област</b>	<b>26 941</b>	<b>111 974</b>	<b>163</b>	<b>5 201</b>	<b>3 145</b>
Аранђеловац	4 756	16 443	46	848	503
Баточина	1 769	6 835	24	455	271
Кнић	3 941	19 244	4	545	342
Крагујевац	8 786	33 786	44	2 201	1 287
Лапово	710	1 950	5	200	127
Рача	2 608	13 032	10	377	249
Топола	4 371	20 684	30	575	366
<b>Регион Јужне и Источне Србије</b>	<b>187 744</b>	<b>677 928</b>	<b>1 752</b>	<b>52 891</b>	<b>32 186</b>
<b>Борска област</b>	<b>12 596</b>	<b>73 125</b>	<b>105</b>	<b>1 788</b>	<b>1 052</b>
Бор	3 564	22 280	18	308	180
Кладово	2 136	9 203	4	412	269
Мајданпек	2 196	10 916	41	352	175
Неготин	4 700	30 726	42	716	429
<b>Браничевска област</b>	<b>26 722</b>	<b>135 748</b>	<b>361</b>	<b>5 181</b>	<b>2 927</b>
Град Пожаревац	5 184	24 981	141	1 522	664
Пожаревац	4 552	22 666	125	1 326	592
Костолац	632	2 315	16	196	72
Велико Градиште	2 654	17 691	67	337	190
Голубац	1 399	6 416	14	207	122
Жабари	2 245	13 144	9	383	232
Жагубица	3 156	18 893	11	453	288
Кучево	3 694	11 622	26	977	610
Мало Црниће	2 480	14 778	79	397	218
Петровац на Млави	5 910	28 221	14	905	602

Table 2.1. Agricultural holdings by utilized agricultural area &gt;&gt;&gt;&gt;

Part 1

> 1 – ≤ 2 ha		> 2 – ≤ 5 ha		> 5 – ≤ 10 ha		Region Area City – Municipality
ΠΓ AH	ha	ΠΓ AH	ha	ΠΓ AH	ha	
<b>5 922</b>	<b>8 876</b>	<b>9 531</b>	<b>31 490</b>	<b>4 734</b>	<b>32 800</b>	<b>Moravička oblast</b>
950	1 431	2 259	7 738	1 460	10 218	Gornji Milanovac
1 173	1 754	2 029	6 779	1 309	9 174	Ivanjica
1 147	1 757	1 925	6 315	872	5 930	Lučani
2 652	3 934	3 318	10 659	1 093	7 477	Čačak
<b>5 451</b>	<b>8 029</b>	<b>8 313</b>	<b>27 123</b>	<b>3 720</b>	<b>25 340</b>	<b>Pomoravska oblast</b>
789	1 176	1 371	4 583	676	4 659	Despotovac
1 435	2 079	1 854	5 983	714	4 849	Jagodina
1 363	2 020	1 959	6 296	714	4 751	Paraćin
536	808	1 183	3 985	616	4 239	Rekovac
592	857	1 048	3 441	590	4 017	Svilajnac
736	1 088	898	2 835	410	2 824	Čuprija
<b>8 329</b>	<b>12 229</b>	<b>11 572</b>	<b>37 120</b>	<b>3 482</b>	<b>23 361</b>	<b>Rasinska oblast</b>
1 394	2 055	2 033	6 454	516	3 459	Aleksandrovac
788	1 173	1 577	5 294	805	5 537	Brus
933	1 385	1 335	4 262	388	2 590	Varvarin
3 049	4 454	3 978	12 693	1 073	7 105	Kruševac
1 737	2 534	2 225	7 084	582	3 895	Trstenik
428	628	424	1 333	118	774	Ćićevac
<b>6 586</b>	<b>9 790</b>	<b>9 267</b>	<b>30 239</b>	<b>3 885</b>	<b>26 779</b>	<b>Raška oblast</b>
843	1 204	669	2 018	127	854	Vrnjačka Banja
2 582	3 841	3 880	12 720	1 677	11 440	Kraljevo
1 165	1 731	1 667	5 462	751	5 192	Novi Pazar
969	1 408	1 253	3 980	451	3 095	Raška
1 027	1 606	1 798	6 060	879	6 198	Tutin
<b>5 003</b>	<b>7 388</b>	<b>9 293</b>	<b>31 109</b>	<b>5 353</b>	<b>37 044</b>	<b>Šumadijska oblast</b>
985	1 457	1 859	6 204	841	5 675	Arandelovac
365	523	561	1 836	245	1 691	Batočina
645	962	1 455	4 899	930	6 451	Knić
1 698	2 491	2 718	9 042	1 529	10 630	Kragujevac
189	281	226	702	68	459	Lapovo
402	581	901	3 063	671	4 614	Rača
719	1 093	1 573	5 362	1 069	7 524	Topola
<b>42 420</b>	<b>62 198</b>	<b>58 297</b>	<b>187 225</b>	<b>23 760</b>	<b>162 342</b>	<b>Region Južne i Istočne Srbije</b>
<b>2 016</b>	<b>2 965</b>	<b>4 173</b>	<b>13 929</b>	<b>2 999</b>	<b>21 096</b>	<b>Borska oblast</b>
402	594	1 193	4 061	1 061	7 572	Bor
529	757	772	2 471	321	2 216	Kladovo
295	449	711	2 448	566	3 894	Majdanpek
790	1 165	1 497	4 950	1 051	7 414	Negotin
<b>4 256</b>	<b>6 267</b>	<b>8 492</b>	<b>28 456</b>	<b>5 734</b>	<b>39 644</b>	<b>Braničevska oblast</b>
719	1 050	1 441	4 805	920	6 355	Grad Požarevac
630	920	1 242	4 145	824	5 701	Požarevac
89	130	199	661	96	654	Kostolac
342	511	797	2 729	732	5 101	Veliko Gradište
225	335	545	1 856	330	2 217	Golubac
347	516	730	2 469	505	3 490	Žabari
476	709	993	3 262	709	5 093	Žagubica
807	1 156	1 245	4 029	503	3 416	Kučevo
306	456	720	2 504	661	4 501	Malo Crniće
1 034	1 535	2 021	6 801	1 374	9 471	Petrovac na Mlavi

Табела 2.1. Газдинства према величини коришћеног пољопривредног земљишта >>>>

Део 2

Регион Област Град – општина	> 10 – ≤ 20 ha		> 20 – ≤ 30 ha		> 30 – ≤ 50 ha	
	ПГ АН	ha	ПГ АН	ha	ПГ АН	ha
<b>Моравичка област</b>	<b>1 357</b>	<b>17 829</b>	<b>154</b>	<b>3 738</b>	<b>42</b>	<b>1 508</b>
Горњи Милановац	488	6 419	80	1 916	23	818
Ивањица	480	6 337	43	1 057	9	327
Лучани	143	1 838	9	209	4	148
Чачак	246	3 235	22	555	6	216
<b>Поморавска област</b>	<b>1 049</b>	<b>13 992</b>	<b>192</b>	<b>4 528</b>	<b>70</b>	<b>2 661</b>
Деспотовац	179	2 403	29	682	9	322
Јагодина	185	2 515	39	886	18	665
Параћин	158	2 054	23	538	5	180
Рековац	188	2 518	19	436	3	114
Свилајнац	180	2 385	47	1 144	14	555
Ћуприја	159	2 117	35	843	21	826
<b>Расинска област</b>	<b>598</b>	<b>7 581</b>	<b>53</b>	<b>1 236</b>	<b>18</b>	<b>666</b>
Александровац	71	862	5	116	1	30
Брус	169	2 139	9	213	2	73
Варварин	85	1 104	8	185	4	178
Крушевац	165	2 069	25	584	7	254
Трстеник	89	1 145	5	114	3	99
Ћићевац	19	262	1	25	1	31
<b>Рашка област</b>	<b>1 142</b>	<b>14 817</b>	<b>117</b>	<b>2 810</b>	<b>30</b>	<b>1 121</b>
Врњачка Бања	17	210	-	-	-	-
Краљево	495	6 424	60	1 397	10	373
Нови Пазар	242	3 137	23	571	8	290
Рашка	94	1 193	5	120	2	73
Тутин	294	3 853	29	722	10	384
<b>Шумадијска област</b>	<b>1 551</b>	<b>20 513</b>	<b>251</b>	<b>6 037</b>	<b>81</b>	<b>3 016</b>
Аранђеловац	149	1 909	26	619	2	76
Баточина	77	1 036	20	473	14	486
Кнић	294	3 989	51	1 228	11	399
Крагујевац	481	6 399	73	1 767	26	963
Лапово	17	211	4	86	-	-
Рача	194	2 561	28	661	14	544
Топола	339	4 408	49	1 204	14	548
<b>Регион Јужне и Источне Србије</b>	<b>6 682</b>	<b>87 935</b>	<b>1 091</b>	<b>25 887</b>	<b>525</b>	<b>19 568</b>
<b>Борска област</b>	<b>1 199</b>	<b>15 802</b>	<b>197</b>	<b>4 610</b>	<b>66</b>	<b>2 404</b>
Бор	491	6 474	76	1 786	12	443
Кладово	77	990	10	226	3	111
Мајданпек	202	2 701	22	491	5	175
Неготин	429	5 637	89	2 107	46	1 674
<b>Браничевска област</b>	<b>1 953</b>	<b>26 084</b>	<b>415</b>	<b>9 829</b>	<b>207</b>	<b>7 712</b>
Град Пожаревац	294	3 859	70	1 639	48	1 767
Пожаревац	269	3 539	65	1 526	43	1 565
Костолац	25	321	5	113	5	202
Велико Градиште	253	3 383	61	1 486	44	1 670
Голубац	68	894	5	121	3	117
Жабари	178	2 465	50	1 196	28	1 063
Жагубица	398	5 397	80	1 916	28	992
Кучево	106	1 370	23	520	5	184
Мало Црниће	207	2 681	57	1 353	21	807
Петровац на Млави	449	6 034	69	1 597	30	1 112

Table 2.1. Agricultural holdings by utilized agricultural area &gt;&gt;&gt;&gt;

Part 2

> 50 – ≤ 100 ha		100 ha <		Просечно КПЗ по газдинству Average UAA per holding	Region Area City – Municipality
ПГ АН	ha	ПГ АН	ha		
<b>12</b>	<b>784</b>	<b>5</b>	<b>3 006</b>	<b>3,54</b>	<b>Moravička oblast</b>
8	470	1	100	4,96	Gornji Milanovac
2	155	1	1 452	3,63	Ivanjica
-	-	1	176	3,25	Lučani
2	159	2	1 278	2,81	Čačak
<b>34</b>	<b>2 169</b>	<b>11</b>	<b>4 581</b>	<b>3,69</b>	<b>Pomoravska oblast</b>
3	192	1	1 540	4,17	Despotovac
5	315	3	1 214	3,10	Jagodina
3	221	1	520	3,12	Paraćin
-	-	-	-	4,22	Rekovac
9	537	3	455	4,40	Svilajnac
14	905	3	851	4,11	Ćuprija
<b>6</b>	<b>369</b>	<b>9</b>	<b>4 774</b>	<b>2,73</b>	<b>Rasinska oblast</b>
1	53	2	311	2,56	Aleksandrovac
1	56	2	1 514	3,86	Brus
-	-	1	100	2,84	Varvarin
3	169	2	2 191	2,53	Kruševac
1	92	1	450	2,52	Trstenik
-	-	1	208	2,40	Ćićevac
<b>6</b>	<b>381</b>	<b>7</b>	<b>12 597</b>	<b>3,65</b>	<b>Raška oblast</b>
-	-	2	686	1,98	Vrnjačka Banja
3	188	2	286	3,28	Kraljevo
2	121	1	2 672	3,96	Novi Pazar
-	-	1	954	3,01	Raška
1	72	1	8 000	5,79	Tutin
<b>40</b>	<b>2 679</b>	<b>5</b>	<b>1 043</b>	<b>4,16</b>	<b>Šumadijska oblast</b>
-	-	-	-	3,46	Arandelovac
8	520	-	-	3,86	Batočina
4	261	2	713	4,88	Knić
13	877	3	330	3,85	Kragujevac
1	84	-	-	2,75	Lapovo
11	760	-	-	5,00	Rača
3	178	-	-	4,73	Topola
<b>214</b>	<b>14 426</b>	<b>112</b>	<b>86 162</b>	<b>3,61</b>	<b>Region Južne i Istočne Srbije</b>
<b>36</b>	<b>2 351</b>	<b>17</b>	<b>8 916</b>	<b>5,81</b>	<b>Borska oblast</b>
2	112	1	1 058	6,25	Bor
4	299	4	1 864	4,31	Kladovo
1	64	1	520	4,97	Majdanpek
29	1 876	11	5 474	6,54	Negotin
<b>94</b>	<b>6 355</b>	<b>29</b>	<b>8 475</b>	<b>5,08</b>	<b>Braničevska oblast</b>
19	1 326	10	3 517	4,82	Grad Požarevac
19	1 326	9	3 353	4,98	Požarevac
-	-	1	164	3,66	Kostolac
16	1 169	5	1 454	6,67	Veliko Gradište
1	54	1	701	4,59	Golubac
11	747	4	966	5,85	Žabari
6	376	2	859	5,99	Žagubica
1	63	1	273	3,15	Kučevo
28	1 766	4	492	5,96	Malo Crniće
12	855	2	213	4,78	Petrovac na Mlavi

Табела 2.1. Газдинства према величини коришћеног пољопривредног земљишта

Део 1

Регион Област Град – општина	Укупно / Total		Без земљишта Without land	≤ 1 ha	
	ПГ АН	ha		ПГ АН	ha
<b>Зајечарска област</b>	<b>16 690</b>	<b>84 550</b>	<b>103</b>	<b>3 114</b>	<b>1 839</b>
Бољевац	2 994	20 401	4	235	151
Зајечар	6 165	30 742	41	1 279	752
Књажевац	5 010	17 508	51	1 429	828
Сокобања	2 521	15 899	7	171	108
<b>Јабланичка област</b>	<b>27 920</b>	<b>65 750</b>	<b>107</b>	<b>9 164</b>	<b>5 916</b>
Бојник	2 698	8 133	18	677	444
Власотинце	4 130	6 623	22	1 786	1 143
Лебане	3 676	11 874	3	785	514
Лесковац	15 507	30 659	60	5 526	3 573
Медвеђа	1 654	6 266	3	302	190
Црна Трава	255	2 194	1	88	52
<b>Нишавска област</b>	<b>31 283</b>	<b>82 729</b>	<b>285</b>	<b>10 469</b>	<b>6 444</b>
Град Ниш	8 367	13 063	115	4 051	2 349
Медијана	270	261	10	199	81
Нишка Бања	1 107	1 200	20	721	353
Палилула	2 371	3 703	38	1 131	634
Пантелеј	1 727	2 541	14	843	535
Црвени крст	2 892	5 358	33	1 157	747
Алексинач	7 349	24 593	46	1 686	1 087
Гацин Хан	2 508	5 261	17	1 099	700
Дољевац	3 828	5 602	72	1 846	1 113
Мерошина	3 458	8 950	11	730	473
Ражањ	2 457	9 916	7	383	259
Сврљиг	3 316	15 343	17	674	463
<b>Пиротска област</b>	<b>11 873</b>	<b>51 343</b>	<b>98</b>	<b>3 962</b>	<b>2 415</b>
Бабушница	2 620	8 558	6	747	489
Бела Паланка	2 493	8 364	13	993	631
Димитровград	1 080	7 561	16	297	189
Пирот	5 680	26 860	63	1 925	1 106
<b>Подунавска област</b>	<b>19 120</b>	<b>73 336</b>	<b>320</b>	<b>4 989</b>	<b>2 785</b>
Велика Плана	5 266	18 994	41	1 644	917
Смедерево	7 107	26 560	230	1 930	1 029
Смедеревска Паланка	6 747	27 782	49	1 415	839
<b>Пчињска област</b>	<b>25 228</b>	<b>59 796</b>	<b>325</b>	<b>10 219</b>	<b>6 147</b>
Град Врање	6 967	16 859	113	2 254	1 271
Врање	5 602	13 512	84	1 760	1 014
Врањска Бања	1 365	3 347	29	494	257
Босилеград	1 671	6 228	1	296	181
Бујановац	5 630	12 855	61	2 673	1 742
Владичин Хан	3 807	6 736	73	1 738	992
Прешево	3 494	6 390	52	1 730	1 182
Сурдулица	2 261	5 216	17	1 199	585
Трговиште	1 398	5 513	8	329	194
<b>Топличка област</b>	<b>16 312</b>	<b>51 553</b>	<b>48</b>	<b>4 005</b>	<b>2 661</b>
Блаце	3 255	10 339	6	741	495
Житорађа	3 767	9 297	7	935	654
Куршумлија	3 742	14 127	18	845	540
Прокупље	5 548	17 789	17	1 484	972
<b>Регион Косово и Метохија</b>	<b>...</b>	<b>...</b>	<b>...</b>	<b>...</b>	<b>...</b>

Table 2.1. Agricultural holdings by utilized agricultural area

Part 1

> 1 – ≤ 2 ha		> 2 – ≤ 5 ha		> 5 – ≤ 10 ha		Region Area City – Municipality
ΠΓ AH	ha	ΠΓ AH	ha	ΠΓ AH	ha	
<b>2 655</b>	<b>3 916</b>	<b>5 380</b>	<b>18 247</b>	<b>4 033</b>	<b>28 374</b>	<b>Zaječarska oblast</b>
365	549	935	3 235	1 009	7 274	Boljevac
971	1 435	1 876	6 276	1 437	10 202	Zaječar
1 096	1 585	1 630	5 302	640	4 324	Knjaževac
223	346	939	3 435	947	6 574	Sokobanja
<b>8 403</b>	<b>12 293</b>	<b>8 414</b>	<b>25 613</b>	<b>1 497</b>	<b>9 726</b>	<b>Jablanička oblast</b>
762	1 123	981	3 071	199	1 287	Bojnik
1 296	1 865	906	2 663	108	694	Vlasotince
1 022	1 520	1 488	4 684	329	2 116	Lebane
4 905	7 181	4 340	12 951	557	3 554	Leskovac
338	489	635	2 057	287	1 971	Medveđa
80	115	64	187	17	103	Crna Trava
<b>7 889</b>	<b>11 519</b>	<b>9 524</b>	<b>30 135</b>	<b>2 563</b>	<b>16 814</b>	<b>Nišavska oblast</b>
2 258	3 237	1 653	4 912	246	1 625	Grad Niš
37	52	20	56	3	22	Medijana
209	295	136	386	20	141	Niška Banja
654	955	471	1 430	68	449	Palilula
524	753	303	885	31	195	Pantelej
834	1 181	723	2 154	124	817	Crveni krst
1 617	2 384	2 666	8 752	1 031	6 866	Aleksinac
744	1 073	563	1 680	70	443	Gadžin Han
1 111	1 600	729	2 096	59	383	Doljevac
877	1 307	1 507	4 785	306	1 971	Merošina
441	654	1 064	3 607	460	2 999	Ražanj
841	1 264	1 342	4 304	391	2 527	Svrljig
<b>2 997</b>	<b>4 360</b>	<b>3 527</b>	<b>11 118</b>	<b>989</b>	<b>6 641</b>	<b>Pirotska oblast</b>
679	987	956	2 984	210	1 382	Babušnica
656	952	631	1 933	162	1 081	Bela Palanka
251	367	289	965	143	972	Dimitrovgrad
1 411	2 053	1 651	5 237	474	3 206	Pirot
<b>3 801</b>	<b>5 596</b>	<b>6 086</b>	<b>19 825</b>	<b>2 739</b>	<b>18 825</b>	<b>Podunavska oblast</b>
1 179	1 700	1 529	4 833	566	3 924	Velika Plana
1 343	2 009	2 215	7 309	994	6 847	Smederevo
1 279	1 886	2 342	7 682	1 179	8 053	Smederevska Palanka
<b>6 247</b>	<b>9 108</b>	<b>6 625</b>	<b>20 641</b>	<b>1 525</b>	<b>10 034</b>	<b>Pčinjska oblast</b>
1 724	2 565	2 301	7 265	505	3 332	Grad Vranje
1 373	2 050	1 900	6 018	425	2 821	Vranje
351	516	401	1 247	80	512	Vranjska Banja
310	465	674	2 275	310	2 102	Bosilegrad
1 434	2 100	1 233	3 726	203	1 276	Bujanovac
905	1 313	890	2 746	173	1 129	Vladičin Han
902	1 309	718	2 155	83	525	Preševo
605	851	371	1 076	54	358	Surdulica
367	504	438	1 398	197	1 311	Trgovište
<b>4 156</b>	<b>6 173</b>	<b>6 076</b>	<b>19 261</b>	<b>1 681</b>	<b>11 188</b>	<b>Toplička oblast</b>
863	1 289	1 217	3 839	337	2 225	Blace
1 079	1 594	1 475	4 618	249	1 603	Žitorađa
809	1 203	1 377	4 472	569	3 892	Kuršumlija
1 405	2 087	2 007	6 332	526	3 468	Prokuplje
...	...	...	...	...	...	<b>Region Kosovo i Metohija</b>



Табела 2.1. Газдинства према величини коришћеног пољопривредног земљишта

Део 2

Регион Област Град – општина	> 10 – ≤ 20 ha		> 20 – ≤ 30 ha		> 30 – ≤ 50 ha	
	ПГ АН	ha	ПГ АН	ha	ПГ АН	ha
<b>Зајечарска област</b>	<b>1 225</b>	<b>15 839</b>	<b>115</b>	<b>2 698</b>	<b>45</b>	<b>1 676</b>
Бољевац	384	4 958	43	1 000	13	489
Зајечар	481	6 309	49	1 166	22	827
Књажевац	141	1 810	13	290	7	267
Сокобања	219	2 762	10	242	3	93
<b>Јабланичка област</b>	<b>263</b>	<b>3 409</b>	<b>33</b>	<b>781</b>	<b>18</b>	<b>724</b>
Бојник	46	569	6	150	6	240
Власотинце	10	121	1	24	-	-
Лебане	37	503	1	23	5	211
Лесковац	91	1 189	16	386	5	191
Медвеђа	78	1 008	8	178	1	43
Црна Трава	1	19	1	20	1	39
<b>Нишавска област</b>	<b>459</b>	<b>5 993</b>	<b>56</b>	<b>1 339</b>	<b>26</b>	<b>980</b>
Град Ниш	27	354	10	252	5	200
Медијана	-	-	-	-	1	50
Нишка Бања	-	-	1	25	-	-
Палилула	4	62	3	73	1	39
Пантелеј	11	146	1	26	-	-
Црвени крст	12	146	5	129	3	111
Алексинач	259	3 448	28	664	13	481
Гацин Хан	11	153	1	26	1	33
Дољевац	6	79	3	70	1	45
Мерошина	24	302	2	51	-	-
Ражањ	86	1 090	11	255	4	138
Сврљиг	46	567	1	20	2	83
<b>Пиротска област</b>	<b>226</b>	<b>2 969</b>	<b>30</b>	<b>738</b>	<b>27</b>	<b>1 026</b>
Бабушница	20	270	-	-	1	32
Бела Паланка	32	428	3	75	1	47
Димитровград	53	705	7	186	15	559
Пирот	121	1 565	20	476	10	388
<b>Подунавска област</b>	<b>840</b>	<b>11 301</b>	<b>179</b>	<b>4 328</b>	<b>109</b>	<b>4 067</b>
Велика Плана	189	2 533	55	1 326	40	1 526
Смедерево	291	3 925	51	1 242	32	1 217
Смедеревска Паланка	360	4 843	73	1 760	37	1 324
<b>Пчињска област</b>	<b>243</b>	<b>3 083</b>	<b>23</b>	<b>546</b>	<b>8</b>	<b>288</b>
Град Врање	55	657	9	228	3	102
Врање	48	572	7	174	3	102
Врањска Бања	7	84	2	54	-	-
Босилеград	69	901	9	198	1	45
Бујановац	23	289	-	-	2	80
Владичин Хан	26	317	-	-	-	-
Прешево	6	88	-	-	-	-
Сурдулица	11	141	1	23	1	30
Трговиште	53	690	4	97	1	31
<b>Топличка област</b>	<b>274</b>	<b>3 456</b>	<b>43</b>	<b>1 019</b>	<b>19</b>	<b>692</b>
Блаце	64	822	15	356	9	332
Житорађа	19	223	2	54	-	-
Куршумлија	112	1 391	8	193	3	108
Прокупље	79	1 020	18	416	7	253
<b>Регион Косово и Метохија</b>	<b>...</b>	<b>...</b>	<b>...</b>	<b>...</b>	<b>...</b>	<b>...</b>

Table 2.1. Agricultural holdings by utilized agricultural area

Part 2

> 50 – ≤ 100 ha		100 ha <		Просечно КПЗ по газдинству Average UAA per holding	Region Area City – Municipality
ПГ АН	ha	ПГ АН	ha		
<b>13</b>	<b>814</b>	<b>7</b>	<b>11 148</b>	<b>5,07</b>	<b>Zaječarska oblast</b>
5	297	1	2 448	6,81	Boljevac
5	309	4	3 468	4,99	Zaječar
2	123	1	2 980	3,49	Knjaževac
1	85	1	2 253	6,31	Sokobanja
<b>9</b>	<b>649</b>	<b>12</b>	<b>6 637</b>	<b>2,35</b>	<b>Jablanička oblast</b>
2	148	1	1 102	3,01	Bojnik
-	-	1	114	1,60	Vlasotince
2	156	4	2 146	3,23	Lebane
4	286	3	1 347	1,98	Leskovac
1	60	1	270	3,79	Medveđa
-	-	2	1 659	8,61	Crna Trava
<b>7</b>	<b>515</b>	<b>5</b>	<b>8 990</b>	<b>2,64</b>	<b>Nišavska oblast</b>
2	133	-	-	1,56	Grad Niš
-	-	-	-	0,97	Medijana
-	-	-	-	1,08	Niška Banja
1	60	-	-	1,56	Palilula
-	-	-	-	1,47	Pantelejš
1	73	-	-	1,85	Crveni krst
2	194	1	716	3,35	Aleksinac
1	71	1	1 082	2,10	Gadžin Han
-	-	1	218	1,46	Doljevac
1	61	-	-	2,59	Merošina
-	-	1	914	4,04	Ražanj
1	56	1	6 059	4,63	Svrljig
<b>9</b>	<b>595</b>	<b>8</b>	<b>21 481</b>	<b>4,32</b>	<b>Pirotska oblast</b>
-	-	1	2 415	3,27	Babušnica
-	-	2	3 217	3,35	Bela Palanka
7	472	2	3 145	7,00	Dimitrovgrad
2	123	3	12 704	4,73	Pirot
<b>41</b>	<b>2 793</b>	<b>16</b>	<b>3 817</b>	<b>3,84</b>	<b>Podunavska oblast</b>
15	994	8	1 241	3,61	Velika Plana
16	1 105	5	1 876	3,74	Smederevo
10	694	3	700	4,12	Smederevska Palanka
<b>3</b>	<b>184</b>	<b>10</b>	<b>9 765</b>	<b>2,37</b>	<b>Pčinjska oblast</b>
-	-	3	1 440	2,42	Grad Vranje
-	-	2	761	2,41	Vranje
-	-	1	679	2,45	Vranjska Banja
1	60	-	-	3,73	Bosilegrad
-	-	1	3 642	2,28	Bujanovac
-	-	2	237	1,77	Vladičin Han
2	124	1	1 007	1,83	Preševo
-	-	2	2 151	2,31	Surdulica
-	-	1	1 288	3,94	Trgovište
<b>2</b>	<b>170</b>	<b>8</b>	<b>6 933</b>	<b>3,16</b>	<b>Toplička oblast</b>
2	170	1	811	3,18	Blace
-	-	1	551	2,47	Žitorađa
-	-	1	2 328	3,78	Kuršumlija
-	-	5	3 243	3,21	Prokuplje
...	...	...	...	...	<b>Region Kosovo i Metohija</b>

Табела 2.2. Расположено земљиште пољопривредних газдинстава >>>>

Регион Област Град – општина	ПГ, укупно АН, total	Расположено земљиште					
		ПГ АН	ha	пољопривредно земљиште / agricultural land			
				коришћено / utilized		некоришћено non-utilized	
				ПГ АН	ha	ПГ АН	ha
<b>РЕПУБЛИКА СРБИЈА</b>	<b>631 552</b>	<b>630 742</b>	<b>5 346 597</b>	<b>621 445</b>	<b>3 437 423</b>	<b>153 976</b>	<b>424 054</b>
СРБИЈА – СЕВЕР	180 868	180 416	2 302 548	174 375	1 745 285	13 419	84 389
<b>Београдски регион</b>	<b>33 244</b>	<b>33 205</b>	<b>253 307</b>	<b>32 805</b>	<b>136 389</b>	<b>7 930</b>	<b>12 076</b>
<b>Београдска област (Град Београд)</b>	<b>33 244</b>	<b>33 205</b>	<b>253 307</b>	<b>32 805</b>	<b>136 389</b>	<b>7 930</b>	<b>12 076</b>
Барајево	2 668	2 668	12 037	2 651	8 357	646	964
Вождовац	1 675	1 675	6 172	1 631	2 573	322	711
Врачар	-	-	-	-	-	-	-
Гроцка	4 043	4 042	24 552	4 010	12 150	1 437	2 370
Звездара	224	224	284	219	212	77	46
Земун	889	884	15 270	853	7 947	46	146
Лазаревац	4 831	4 830	26 187	4 808	12 384	1 345	1 577
Младеновац	5 221	5 204	26 373	5 166	19 376	1 381	1 071
Нови Београд	85	83	3 421	79	333	7	265
Обреновац	5 536	5 530	32 852	5 445	22 940	758	889
Палилула	1 705	1 703	42 776	1 667	21 586	473	1 544
Раковица	202	201	510	201	267	57	45
Савски венац	-	-	-	-	-	-	-
Сопот	2 708	2 708	22 188	2 694	10 056	834	856
Стари град	-	-	-	-	-	-	-
Сурчин	2 131	2 128	26 595	2 067	15 247	110	823
Чукарица	1 326	1 325	14 090	1 314	2 959	437	771
<b>Регион Војводине</b>	<b>147 624</b>	<b>147 211</b>	<b>2 049 241</b>	<b>141 570</b>	<b>1 608 896</b>	<b>5 489</b>	<b>72 313</b>
<b>Западнобачка област</b>	<b>18 337</b>	<b>18 268</b>	<b>236 621</b>	<b>17 357</b>	<b>191 356</b>	<b>789</b>	<b>6 719</b>
Апатин	2 291	2 287	37 103	2 096	23 069	128	1 133
Кула	3 889	3 863	44 038	3 573	41 420	143	354
Оџаци	3 761	3 746	32 531	3 692	31 534	83	184
Сомбор	8 396	8 372	122 948	7 996	95 333	435	5 048
<b>Јужнобанатска област</b>	<b>25 629</b>	<b>25 568</b>	<b>440 136</b>	<b>24 817</b>	<b>319 595</b>	<b>1 304</b>	<b>26 818</b>
Алибунар	3 420	3 414	55 138	3 304	51 450	195	2 136
Бела Црква	1 707	1 707	35 489	1 654	23 514	169	3 524
Вршац	2 853	2 848	71 254	2 744	54 960	310	4 951
Ковачица	3 684	3 673	49 304	3 515	43 388	61	739
Ковин	4 111	4 108	56 187	4 008	46 709	250	6 609
Опово	1 548	1 542	16 227	1 503	14 405	65	1 091
Панчево	6 344	6 317	121 376	6 145	53 187	195	6 337
Пландиште	1 962	1 959	35 161	1 944	31 982	59	1 432
<b>Јужнобачка област</b>	<b>31 867</b>	<b>31 780</b>	<b>420 939</b>	<b>30 053</b>	<b>286 793</b>	<b>1 045</b>	<b>15 529</b>
Град Нови Сад	5 173	5 150	133 671	4 761	35 845	198	6 100
Нови Сад	4 269	4 260	105 761	3 978	33 774	75	4 936
Петроварадин	904	890	27 910	783	2 071	123	1 164
Бач	1 835	1 830	26 763	1 757	23 857	46	950
Бачка Паланка	5 352	5 340	52 818	5 140	44 392	179	1 019
Бачки Петровац	1 661	1 654	16 982	1 623	16 049	19	252
Беочин	1 082	1 080	7 038	980	5 325	178	960
Бечеј	2 814	2 814	44 334	2 652	40 183	39	823
Врбас	3 289	3 277	31 891	3 168	28 975	126	523
Жабалъ	4 468	4 454	33 672	4 109	30 411	27	1 495
Србобран	1 941	1 933	31 329	1 733	27 476	31	2 560
Сремски Карловци	278	277	1 420	263	998	55	52
Темерин	1 774	1 772	16 845	1 716	14 585	28	609
Тител	2 200	2 199	24 177	2 151	18 697	119	187

Table 2.2. Available land of agricultural holdings &gt;&gt;&gt;&gt;

Available land						Region Area City – Municipality
друго земљиште / other land						
шумско / forests		остало земљиште / other land				
ПГ АН	ha	ПГ АН	ha	од тога: под рибањацима of which: fishponds		
				ПГ АН	ha	
337 804	1 023 036	607 670	462 084	670	7 667,6	REPUBLIC OF SERBIA
23 184	172 825	172 614	300 048	207	7 435,9	SRBIJA – SEVER
17 615	26 432	32 170	78 410	50	19,9	Beogradski region
17 615	26 432	32 170	78 410	50	19,9	Beogradska oblast (Grad Beograd)
1 883	1 434	2 609	1 282	6	0,9	Barajevo
978	677	1 647	2 212	1	0,0	Voždovac
-	-	-	-	-	-	Vračar
2 429	1 530	3 899	8 502	3	3,3	Grocka
40	13	189	13	1	0,0	Zvezdara
4	3	844	7 175	1	0,2	Zemun
3 286	3 851	4 763	8 375	10	0,6	Lazarevac
3 274	2 020	5 049	3 906	10	6,1	Mladenovac
7	16	69	2 808	-	-	Novi Beograd
2 886	1 712	5 391	7 311	10	2,7	Obrenovac
167	5 001	1 595	14 645	2	2,1	Palilula
78	171	180	26	-	-	Rakovica
-	-	-	-	-	-	Savski venac
2 027	1 564	2 623	9 712	-	-	Sopot
-	-	-	-	-	-	Stari grad
75	2 606	2 071	7 919	4	3,6	Surčin
481	5 835	1 241	4 525	2	0,4	Čukarica
5 569	146 393	140 444	221 638	157	7 416,0	Region Vojvodine
222	13 447	17 199	25 098	29	972,4	Zapadnobačka oblast
80	5 561	2 254	7 341	5	588,7	Apatin
11	45	3 448	2 219	8	94,8	Kula
30	60	3 537	753	3	3,8	Odžaci
101	7 782	7 960	14 785	13	285,2	Sombor
1 456	47 475	24 416	46 248	15	997,5	Južnobanatska oblast
28	53	3 198	1 499	3	0,1	Alibunar
647	702	1 673	7 750	1	0,6	Bela Crkva
441	591	2 688	10 752	3	570,1	Vršac
43	24	3 588	5 153	2	392,5	Kovačica
168	497	3 997	2 372	1	0,2	Kovin
62	26	1 461	705	-	-	Opovo
57	45 412	6 019	16 441	4	29,7	Pančevo
10	171	1 792	1 576	1	4,2	Plandište
706	37 233	30 195	81 383	38	2 505,4	Južnobačka oblast
127	31 772	4 867	59 954	3	8,1	Grad Novi Sad
22	15 022	4 046	52 029	2	7,1	Novi Sad
105	16 750	821	7 925	1	1,0	Petrovaradin
40	155	1 757	1 802	5	1 167,3	Bač
98	2 793	5 055	4 614	6	505,9	Bačka Palanka
4	73	1 540	609	4	3,1	Bački Petrovac
216	165	1 023	587	1	0,0	Beočin
5	227	2 695	3 100	2	656,6	Bečej
4	4	3 108	2 390	2	1,7	Vrbas
7	90	4 250	1 676	6	44,2	Žabalj
2	14	1 856	1 279	2	7,1	Srbobran
64	152	216	218	-	-	Sremski Karlovci
9	30	1 684	1 620	-	-	Temerin
130	1 757	2 144	3 536	7	111,5	Titel

Табела 2.2. Расположено земљиште пољопривредних газдинстава >>>>

Регион Област Град – општина	ПГ, укупно АН, total	Расположено земљиште					
		ПГ АН	ha	пољопривредно земљиште / agricultural land			
				коришћено / utilized		некоришћено non-utilized	
				ПГ АН	ha	ПГ АН	ha
<b>Севернобанатска област</b>	<b>14 345</b>	<b>14 311</b>	<b>207 596</b>	<b>13 918</b>	<b>178 301</b>	<b>461</b>	<b>7 946</b>
Ада	1 615	1 599	20 441	1 525	19 531	53	54
Кањижа	2 880	2 876	35 140	2 837	30 052	103	1 426
Киkinда	4 910	4 905	73 627	4 739	64 876	134	1 255
Нови Кнежевац	1 477	1 475	25 110	1 435	21 085	37	664
Сента	1 783	1 783	23 757	1 741	20 990	58	2 201
Чока	1 680	1 673	29 521	1 641	21 768	76	2 345
<b>Севернобачка област</b>	<b>11 361</b>	<b>11 336</b>	<b>162 387</b>	<b>10 712</b>	<b>140 269</b>	<b>425</b>	<b>4 724</b>
Бачка Топола	3 419	3 415	57 050	3 175	49 378	72	1 000
Мали Иђош	1 316	1 313	15 701	1 215	15 372	20	24
Суботица	6 626	6 608	89 636	6 322	75 519	333	3 699
<b>Средњобанатска област</b>	<b>16 772</b>	<b>16 717</b>	<b>288 111</b>	<b>16 180</b>	<b>263 386</b>	<b>449</b>	<b>6 277</b>
Житиште	3 152	3 147	47 956	3 068	46 300	55	619
Зрењанин	6 990	6 979	112 953	6 771	104 247	236	473
Нова Црња	1 605	1 602	24 346	1 592	22 639	36	120
Нови Бечеј	2 624	2 611	52 559	2 417	50 271	59	575
Сечањ	2 401	2 378	50 296	2 332	39 929	63	4 491
<b>Сремска област</b>	<b>29 313</b>	<b>29 231</b>	<b>293 451</b>	<b>28 533</b>	<b>229 195</b>	<b>1 016</b>	<b>4 301</b>
Инђија	3 304	3 302	35 755	3 218	30 343	165	552
Ириг	1 521	1 517	14 247	1 481	11 242	139	480
Пећинци	3 133	3 125	27 833	3 076	24 938	74	1 521
Рума	5 579	5 564	84 633	5 425	41 336	127	103
Сремска Митровица	7 559	7 525	59 051	7 398	54 443	286	717
Стара Пазова	3 664	3 654	32 525	3 503	30 287	97	480
Шид	4 553	4 544	39 406	4 432	36 608	128	448
СРБИЈА – ЈУГ	450 684	450 326	3 044 049	447 070	1 692 138	140 557	339 665
<b>Регион Шумадије и Западне Србије</b>	<b>262 940</b>	<b>262 801</b>	<b>1 865 958</b>	<b>261 078</b>	<b>1 014 210</b>	<b>67 215</b>	<b>141 220</b>
<b>Златиборска област</b>	<b>46 944</b>	<b>46 925</b>	<b>458 087</b>	<b>46 787</b>	<b>223 252</b>	<b>11 828</b>	<b>50 351</b>
Ариље	4 793	4 793	23 320	4 783	11 822	1 891	2 278
Бајина Башта	5 071	5 071	50 088	5 031	18 053	1 689	2 833
Косјерић	2 949	2 949	25 326	2 945	13 374	656	1 134
Нова Варош	3 627	3 624	41 996	3 620	25 399	757	1 385
Пожега	5 645	5 643	28 416	5 618	17 947	921	1 016
Прибој	3 600	3 597	39 313	3 594	11 656	1 226	1 122
Пријеполје	6 345	6 344	61 878	6 335	27 190	1 448	1 891
Сјеница	5 550	5 541	105 160	5 537	54 051	1 140	26 782
Ужице	6 466	6 466	45 981	6 437	20 288	1 269	7 081
Чајетина	2 898	2 897	36 609	2 887	23 472	831	4 828
<b>Колубарска област</b>	<b>27 604</b>	<b>27 589</b>	<b>183 161</b>	<b>27 443</b>	<b>125 271</b>	<b>5 901</b>	<b>9 012</b>
Ваљево	8 815	8 814	64 155	8 739	39 958	1 791	2 547
Лајковац	2 578	2 576	14 979	2 561	10 291	640	623
Љиг	3 107	3 100	21 865	3 095	13 396	560	2 798
Мионица	3 457	3 454	22 291	3 427	16 313	748	636
Осечина	3 641	3 640	25 261	3 627	16 361	1 021	1 627
Уб	6 006	6 005	34 610	5 994	28 952	1 141	781
<b>Мачванска област</b>	<b>44 701</b>	<b>44 675</b>	<b>226 513</b>	<b>43 922</b>	<b>161 343</b>	<b>6 786</b>	<b>6 291</b>
Богатић	6 365	6 357	31 213	6 182	26 908	446	250
Владимирци	4 477	4 473	27 032	4 434	21 399	644	1 064
Коцељева	3 429	3 425	20 435	3 403	15 035	575	531
Крупањ	4 090	4 090	24 502	4 061	12 253	869	851
Лозница	9 115	9 110	30 317	8 926	21 274	1 371	926
Љубовија	3 240	3 240	17 309	3 232	10 489	902	988
Мали Зворник	2 092	2 092	5 913	1 964	2 723	614	757
Шабац	11 893	11 888	69 793	11 720	51 263	1 365	924

Table 2.2. Available land of agricultural holdings &gt;&gt;&gt;&gt;

Available land						Region Area City – Municipality
друго земљиште / other land						
шумско / forests		остало земљиште / other land				
ПГ АН	ha	ПГ АН	ha	од тога: под рибањацима of which: fishponds		
				ПГ АН	ha	
71	165	13 804	21 183	17	1 166,0	Severnobanatska oblast
7	5	1 526	850	-	-	Ada
17	14	2 790	3 649	6	567,3	Kanjiža
24	85	4 723	7 412	7	346,8	Kikinda
6	12	1 396	3 348	-	-	Novi Kneževac
6	32	1 756	534	1	86,1	Senta
11	18	1 613	5 390	3	165,8	Čoka
129	6 165	10 863	11 230	13	319,5	Severnobačka oblast
42	599	3 313	6 073	4	314,5	Bačka Topola
7	8	1 249	297	1	0,0	Mali Idoš
80	5 558	6 301	4 859	8	5,1	Subotica
179	210	16 069	18 238	26	1 344,6	Srednjobanatska oblast
7	3	3 030	1 034	4	91,4	Žitište
129	108	6 760	8 125	13	164,5	Zrenjanin
2		1 545	1 587	-	-	Nova Crnja
14	37	2 543	1 677	5	22,7	Novi Bečej
27	61	2 191	5 816	4	1 066,0	Sečanj
2 806	41 697	27 898	18 258	19	110,6	Sremska oblast
182	141	3 177	4 720	1	35,5	Indija
271	1 848	1 394	678	2	27,9	Irig
17	21	3 013	1 354	-	-	Pećinci
77	37 970	5 299	5 225	1	32,0	Ruma
1 619	1 055	7 194	2 836	9	5,6	Sremska Mitrovica
19	19	3 479	1 739	3	0,7	Stara Pazova
621	643	4 342	1 706	3	8,8	Šid
314 620	850 210	435 056	162 036	463	231,7	SRBIJA – JUG
191 145	631 861	254 376	78 666	313	100,0	Region Šumadije i Zapadne Srbije
34 303	168 319	44 105	16 166	83	14,1	Zlatiborska oblast
3 428	8 390	4 316	829	19	1,9	Arilje
4 201	24 940	4 946	4 263	23	2,2	Bajina Bašta
2 568	9 574	2 906	1 244	7	4,4	Kosjerić
2 304	12 606	3 357	2 606	3	0,2	Nova Varoš
4 533	8 437	5 405	1 016	3	0,1	Požega
2 936	26 024	3 444	512	1	0,0	Priboj
4 205	31 002	5 592	1 795	9	1,0	Prijepolje
2 200	23 582	5 191	745	2	4,0	Sjenica
5 345	16 390	6 139	2 223	16	0,4	Užice
2 583	7 374	2 809	935	-	-	Čajetina
22 536	39 731	26 946	9 146	27	11,1	Kolubarska oblast
7 470	18 452	8 696	3 197	8	2,4	Valjevo
1 886	2 163	2 541	1 901	1	0,1	Lajkovac
2 714	4 602	2 889	1 068	3	0,4	Ljig
3 020	4 653	3 378	690	1	0,1	Mionica
3 327	6 378	3 525	896	6	1,2	Osečina
4 119	3 483	5 917	1 394	8	7,0	Ub
28 894	46 901	43 761	11 978	42	9,1	Mačvanska oblast
3 666	2 304	6 255	1 750	3	0,9	Bogatić
3 242	2 766	4 362	1 802	3	0,7	Vladimirci
2 811	4 249	3 330	620	6	0,8	Koceljeva
3 369	10 279	3 977	1 118	5	0,4	Krupanj
5 370	6 085	8 969	2 032	10	2,6	Loznica
2 683	4 725	3 143	1 107	6	1,1	Ljubovija
1 280	1 966	2 086	467	3	0,2	Mali Zvornik
6 473	14 526	11 639	3 080	6	2,5	Šabac

Табела 2.2. Расположено земљиште пољопривредних газдинстава >>>>

Регион Област Град – општина	ПГ, укупно АН, total	Расположено земљиште					
		ПГ АН	ha	пољопривредно земљиште / agricultural land			
				коришћено / utilized		некоришћено non-utilized	
				ПГ АН	ha	ПГ АН	ha
<b>Моравичка област</b>	<b>29 380</b>	<b>29 361</b>	<b>212 360</b>	<b>29 272</b>	<b>104 032</b>	<b>8 221</b>	<b>15 956</b>
Горњи Милановац	5 956	5 946	55 323	5 925	29 526	1 446	2 017
Ивањица	7 728	7 726	82 071	7 712	28 027	3 291	10 289
Лучани	5 259	5 256	30 762	5 249	17 100	1 473	2 063
Чачак	10 437	10 433	44 205	10 386	29 380	2 011	1 587
<b>Поморавска област</b>	<b>24 990</b>	<b>24 984</b>	<b>181 714</b>	<b>24 799</b>	<b>92 224</b>	<b>8 846</b>	<b>17 729</b>
Деспотовац	3 862	3 862	53 255	3 843	16 102	1 495	7 089
Јагодина	6 369	6 368	30 700	6 324	19 746	1 717	3 079
Параћин	5 586	5 584	37 629	5 513	17 425	2 507	2 722
Рековац	2 929	2 929	21 792	2 923	12 360	1 091	1 308
Свилајнац	3 129	3 128	18 884	3 103	13 773	1 137	1 530
Ћуприја	3 115	3 113	19 454	3 093	12 817	899	2 002
<b>Расинска област</b>	<b>34 207</b>	<b>34 183</b>	<b>209 048</b>	<b>34 045</b>	<b>93 228</b>	<b>13 489</b>	<b>11 206</b>
Александровац	5 543	5 543	20 650	5 536	14 218	2 380	1 706
Брус	4 274	4 273	25 271	4 268	16 488	2 228	2 107
Варварин	3 658	3 652	16 089	3 638	10 384	1 447	1 161
Крушевац	12 664	12 652	109 966	12 585	31 986	4 278	3 095
Трстеник	6 583	6 578	30 686	6 543	16 586	2 485	2 536
Ћићевац	1 485	1 485	6 386	1 475	3 567	671	600
<b>Рашка област</b>	<b>28 173</b>	<b>28 156</b>	<b>243 151</b>	<b>28 032</b>	<b>102 885</b>	<b>6 649</b>	<b>24 511</b>
Врњачка Бања	2 855	2 853	25 386	2 839	5 654	454	911
Краљево	11 713	11 704	113 198	11 623	38 377	2 783	13 220
Нови Пазар	5 044	5 044	48 837	5 032	19 951	933	7 250
Рашка	3 829	3 827	23 003	3 816	11 513	1 607	2 113
Тутин	4 732	4 728	32 728	4 722	27 390	872	1 016
<b>Шумадијска област</b>	<b>26 941</b>	<b>26 928</b>	<b>151 923</b>	<b>26 778</b>	<b>111 974</b>	<b>5 495</b>	<b>6 164</b>
Аранђеловац	4 756	4 752	25 064	4 710	16 443	983	1 093
Баточина	1 769	1 769	8 764	1 745	6 835	319	493
Кнић	3 941	3 940	24 211	3 937	19 244	639	689
Крагујевац	8 786	8 781	47 250	8 742	33 786	1 734	1 713
Лапово	710	710	2 667	705	1 950	180	129
Рача	2 608	2 605	16 580	2 598	13 032	713	632
Топола	4 371	4 371	27 387	4 341	20 684	927	1 416
<b>Регион Јужне и Источне Србије</b>	<b>187 744</b>	<b>187 525</b>	<b>1 178 091</b>	<b>185 992</b>	<b>677 928</b>	<b>73 342</b>	<b>198 445</b>
<b>Борска област</b>	<b>12 596</b>	<b>12 582</b>	<b>135 591</b>	<b>12 491</b>	<b>73 125</b>	<b>6 293</b>	<b>22 539</b>
Бор	3 564	3 564	42 342	3 546	22 280	1 758	5 735
Кладово	2 136	2 136	16 599	2 132	9 203	1 137	2 874
Мајданпек	2 196	2 184	25 285	2 155	10 916	572	3 371
Неготин	4 700	4 698	51 365	4 658	30 726	2 826	10 558
<b>Браничевска област</b>	<b>26 722</b>	<b>26 708</b>	<b>210 234</b>	<b>26 361</b>	<b>135 748</b>	<b>9 996</b>	<b>21 797</b>
Град Пожаревац	5 184	5 184	35 729	5 043	24 981	1 228	6 526
Пожаревац	4 552	4 552	33 241	4 427	22 666	1 156	6 492
Костолац	632	632	2 489	616	2 315	72	34
Велико Градиште	2 654	2 653	26 427	2 587	17 691	1 144	1 081
Голубац	1 399	1 395	11 101	1 385	6 416	745	1 125
Жабари	2 245	2 245	16 801	2 236	13 144	667	827
Жагубица	3 156	3 155	34 774	3 145	18 893	1 113	4 448
Кучево	3 694	3 687	27 547	3 668	11 622	1 940	4 206
Мало Црниће	2 480	2 479	19 248	2 401	14 778	1 190	1 057
Петровац на Млави	5 910	5 910	38 607	5 896	28 221	1 969	2 526

Table 2.2. Available land of agricultural holdings &gt;&gt;&gt;&gt;

Available land						Region Area City – Municipality
друго земљиште / other land						
шумско / forests		остало земљиште / other land				
ПГ АН	ha	ПГ АН	ha	од тога: под рибњацима of which: fishponds		
				ПГ АН	ha	
21 069	83 305	27 851	9 067	34	4,3	Moravička oblast
5 231	19 484	5 743	4 296	12	1,9	Gornji Milanovac
5 456	42 328	6 971	1 428	12	1,0	Ivanjica
4 482	10 258	5 063	1 341	4	0,8	Lučani
5 900	11 236	10 074	2 002	6	0,5	Čačak
17 920	61 112	24 445	10 650	35	13,2	Pomoravska oblast
3 310	25 591	3 854	4 474	8	2,5	Despotovac
4 017	5 780	6 163	2 095	2	0,3	Jagodina
3 639	15 466	5 540	2 015	8	3,5	Paraćin
2 677	7 617	2 875	507	2	0,5	Rekovac
2 369	2 762	3 059	820	11	4,1	Svilajnac
1 908	3 896	2 954	738	4	2,3	Čuprija
27 327	96 868	33 447	7 746	43	22,4	Rasinska oblast
4 526	3 714	5 470	1 012	9	1,0	Aleksandrovac
3 712	5 276	4 195	1 400	19	0,9	Brus
2 508	3 951	3 626	592	2	0,4	Varvarin
10 172	71 198	12 305	3 688	12	20,1	Kruševac
5 156	10 699	6 394	865	1	0,0	Trstenik
1 253	2 030	1 457	188	-	-	Ćićevac
18 958	108 013	27 497	7 742	30	11,8	Raška oblast
1 841	18 524	2 805	297	7	0,4	Vrnjačka Banja
8 270	59 464	11 521	2 136	12	7,5	Kraljevo
3 460	21 027	4 955	609	1	0,2	Novi Pazar
3 281	6 008	3 794	3 369	6	0,6	Raška
2 106	2 990	4 422	1 331	4	3,2	Tutin
20 138	27 612	26 324	6 172	19	14,2	Šumadijska oblast
3 738	6 479	4 634	1 049	4	0,4	Arandelovac
1 151	1 035	1 731	400	-	-	Batočina
3 015	3 504	3 884	776	-	-	Knić
6 394	9 919	8 626	1 832	10	11,9	Kragujevac
483	320	698	268	-	-	Lapovo
2 160	2 322	2 478	594	2	0,3	Rača
3 197	4 034	4 273	1 252	3	1,5	Topola
123 475	218 349	180 680	83 369	150	131,7	Region Južne i Istočne Srbije
10 310	36 156	12 193	3 771	6	64,4	Borska oblast
3 236	13 161	3 460	1 167	3	0,1	Bor
1 398	3 701	2 108	820	2	38,8	Kladovo
1 699	10 139	1 994	858	1	25,5	Majdanpek
3 977	9 155	4 631	926	-	-	Negotin
20 061	36 682	26 320	16 007	34	16,1	Braničevska oblast
1 960	1 522	5 136	2 700	6	0,4	Grad Požarevac
1 911	1 503	4 511	2 579	6	0,4	Požarevac
49	19	625	121	-	-	Kostolac
2 324	3 739	2 649	3 915	1	0,2	Veliko Gradište
1 266	3 277	1 329	283	1	0,3	Golubac
1 811	1 903	2 176	927	-	-	Žabari
2 708	10 104	3 125	1 329	3	1,8	Žagubica
3 336	8 051	3 614	3 667	4	0,3	Kučevo
1 966	1 817	2 453	1 596	2	0,0	Malo Crniće
4 690	6 268	5 838	1 591	17	13,2	Petrovac na Mlavi



Табела 2.2. Расположено земљиште пољопривредних газдинстава

Регион Област Град – општина	ПГ, укупно АН, total	Расположено земљиште					
		ПГ АН	ha	пољопривредно земљиште / agricultural land			
				коришћено / utilized		некоришћено non-utilized	
				ПГ АН	ha	ПГ АН	ha
<b>Зајечарска област</b>	<b>16 690</b>	<b>16 684</b>	<b>174 437</b>	<b>16 587</b>	<b>84 550</b>	<b>8 676</b>	<b>37 873</b>
Бољевац	2 994	2 994	36 055	2 990	20 401	1 278	5 541
Зајечар	6 165	6 160	61 625	6 124	30 742	2 900	11 152
Књажевац	5 010	5 009	48 255	4 959	17 508	3 596	12 959
Сокобања	2 521	2 521	28 503	2 514	15 899	902	8 222
<b>Јабланичка област</b>	<b>27 920</b>	<b>27 916</b>	<b>118 498</b>	<b>27 813</b>	<b>65 750</b>	<b>10 414</b>	<b>21 155</b>
Бојник	2 698	2 698	12 855	2 680	8 133	905	2 627
Власотинце	4 130	4 129	12 806	4 108	6 623	2 301	2 423
Лебане	3 676	3 676	17 972	3 673	11 874	1 194	1 683
Лесковац	15 507	15 505	48 650	15 447	30 659	4 899	6 173
Медвеђа	1 654	1 653	15 464	1 651	6 266	918	1 654
Црна Трава	255	255	10 751	254	2 194	197	6 595
<b>Нишавска област</b>	<b>31 283</b>	<b>31 231</b>	<b>129 342</b>	<b>30 998</b>	<b>82 729</b>	<b>12 882</b>	<b>14 804</b>
Град Ниш	8 367	8 360	26 644	8 252	13 063	3 436	3 296
Медијана	270	270	8 312	260	261	92	1 240
Нишка Бања	1 107	1 105	2 436	1 087	1 200	581	452
Палилула	2 371	2 370	4 604	2 333	3 703	719	324
Пантелеј	1 727	1 724	3 921	1 713	2 541	1 117	650
Црвени крст	2 892	2 891	7 372	2 859	5 358	927	631
Алексинач	7 349	7 340	34 968	7 303	24 593	2 658	2 477
Гаџин Хан	2 508	2 506	11 804	2 491	5 261	1 327	2 816
Дољевац	3 828	3 806	7 551	3 756	5 602	1 064	485
Мерошина	3 458	3 456	11 492	3 447	8 950	1 589	788
Ражањ	2 457	2 456	14 507	2 450	9 916	984	2 080
Сврљиг	3 316	3 307	22 376	3 299	15 343	1 824	2 862
<b>Пиротска област</b>	<b>11 873</b>	<b>11 862</b>	<b>111 196</b>	<b>11 775</b>	<b>51 343</b>	<b>5 615</b>	<b>27 557</b>
Бабушница	2 620	2 615	14 595	2 614	8 558	1 168	2 090
Бела Паланка	2 493	2 493	17 499	2 480	8 364	794	1 768
Димитровград	1 080	1 078	19 233	1 064	7 561	637	9 477
Пирот	5 680	5 676	59 869	5 617	26 860	3 016	14 222
<b>Подунавска област</b>	<b>19 120</b>	<b>19 101</b>	<b>94 748</b>	<b>18 800</b>	<b>73 336</b>	<b>3 767</b>	<b>4 417</b>
Велика Плана	5 266	5 252	23 031	5 225	18 994	1 100	760
Смедерево	7 107	7 105	38 495	6 877	26 560	1 402	2 609
Смедеревска Паланка	6 747	6 744	33 222	6 698	27 782	1 265	1 048
<b>Пчињска област</b>	<b>25 228</b>	<b>25 146</b>	<b>128 301</b>	<b>24 903</b>	<b>59 796</b>	<b>9 799</b>	<b>38 550</b>
Град Врање	6 967	6 967	30 721	6 854	16 859	2 338	6 433
Врање	5 602	5 602	23 873	5 518	13 512	1 880	4 787
Врањска Бања	1 365	1 365	6 848	1 336	3 347	458	1 647
Босилеград	1 671	1 671	21 102	1 670	6 228	1 237	11 172
Бујановац	5 630	5 628	17 842	5 569	12 855	1 809	2 046
Владичин Хан	3 807	3 767	12 399	3 734	6 736	1 382	1 881
Прешево	3 494	3 459	7 900	3 442	6 390	945	453
Сурдулица	2 261	2 257	22 538	2 244	5 216	1 002	12 118
Трговиште	1 398	1 397	15 799	1 390	5 513	1 086	4 447
<b>Топличка област</b>	<b>16 312</b>	<b>16 295</b>	<b>75 746</b>	<b>16 264</b>	<b>51 553</b>	<b>5 900</b>	<b>9 753</b>
Блаце	3 255	3 254	13 311	3 249	10 339	937	700
Житорађа	3 767	3 766	13 253	3 760	9 297	1 395	2 304
Куршумлија	3 742	3 735	24 555	3 724	14 127	1 482	3 905
Прокупље	5 548	5 540	24 627	5 531	17 789	2 086	2 844
<b>Регион Косово и Метохија</b>	<b>...</b>	<b>...</b>	<b>...</b>	<b>...</b>	<b>...</b>	<b>...</b>	<b>...</b>

Table 2.2. Available land of agricultural holdings

Available land						Region Area City – Municipality
друго земљиште / other land						
шумско / forests		остало земљиште / other land				
ПГ АН	ha	ПГ АН	ha	од тога: под рибањацима of which: fishponds		
				ПГ АН	ha	
13 960	45 420	15 783	6 593	17	1,3	Zaječarska oblast
2 674	9 273	2 858	840	8	0,9	Boljevac
5 082	14 865	5 744	4 866	3	0,2	Zaječar
4 146	17 216	4 819	571	5	0,1	Knjaževac
2 058	4 066	2 362	316	1	0,1	Sokobanja
21 288	27 466	27 575	4 127	11	1,4	Jablanička oblast
2 139	1 819	2 645	276	2	1,1	Bojnik
3 360	3 394	4 099	366	3	0,1	Vlasotince
2 997	4 035	3 636	381	-	-	Lebane
11 097	10 186	15 313	1 632	6	0,2	Leskovac
1 473	6 096	1 635	1 447	-	-	Medveđa
222	1 937	247	25	-	-	Crna Trava
17 788	17 582	28 866	14 226	15	7,0	Nišavska oblast
3 840	2 770	8 055	7 516	8	3,3	Grad Niš
80	33	231	6 778	1	0,0	Medijana
799	711	1 075	73	2	0,4	Niška Banja
403	369	2 286	207	2	2,5	Palilula
1 050	615	1 650	115	-	-	Pantelej
1 508	1 041	2 813	342	3	0,4	Crveni krst
4 872	5 698	7 053	2 200	4	3,6	Aleksinac
2 042	1 975	2 307	1 753	-	-	Gadžin Han
978	784	3 616	680	-	-	Doljevac
1 304	903	3 373	851	-	-	Merošina
1 984	1 919	1 974	592	1	0,1	Ražanj
2 768	3 535	2 488	636	2	0,0	Svrljig
8 702	15 014	11 468	17 282	5	3,2	Pirotska oblast
2 041	3 621	2 479	326	1	0,1	Babušnica
1 831	2 467	2 430	4 900	-	-	Bela Palanka
873	2 096	1 034	99	2	0,1	Dimitrovgrad
3 957	6 829	5 525	11 958	2	3,0	Pirot
7 809	4 458	18 752	12 536	19	26,2	Podunavska oblast
2 500	1 488	5 140	1 789	6	2,3	Velika Plana
2 594	1 393	7 001	7 932	4	2,7	Smederevo
2 715	1 576	6 611	2 815	9	21,2	Smederevska Palanka
14 062	23 698	24 308	6 258	37	3,0	Pčinjska oblast
4 510	6 103	6 784	1 326	3	0,1	Grad Vranje
3 495	4 435	5 439	1 140	3	0,1	Vranje
1 015	1 669	1 345	186	-	-	Vranjska Banja
1 504	2 962	1 660	740	4	0,3	Bosilegrad
2 383	2 389	5 511	552	5	1,7	Bujanovac
2 808	3 282	3 386	501	2	0,1	Vladičin Han
364	409	3 417	649	11	0,4	Preševo
1 345	5 005	2 191	199	9	0,3	Surdulica
1 148	3 549	1 359	2 291	3	0,1	Trgovište
9 495	11 872	15 415	2 568	6	9,0	Toplička oblast
2 206	1 850	3 177	422	1	0,0	Blace
1 503	788	3 470	863	-	-	Žitorađa
2 774	6 001	3 528	523	1	0,0	Kuršumlija
3 012	3 233	5 240	759	4	9,0	Prokuplje
...	...	...	...	...	...	Region Kosovo i Metohija

Табела 2.3. Коришћено пољопривредно земљиште газдинстава по категоријама >>>>

Регион Област Град – општина	ПГ АН	КПЗ, укупно, ha UAA total, ha	Окућница Kitchen garden		Оранице и баште Arable land		Ливаде и пашњаци Meadows and pastures	
			ПГ АН	ha	ПГ АН	ha	ПГ АН	ha
<b>РЕПУБЛИКА СРБИЈА</b>	<b>621 445</b>	<b>3 437 423</b>	<b>331 145</b>	<b>23 727</b>	<b>519 446</b>	<b>2 513 154</b>	<b>266 813</b>	<b>713 242</b>
СРБИЈА – СЕВЕР	174 375	1 745 285	104 801	7 514	143 613	1 572 897	16 987	129 033
<b>Београдски регион</b>	<b>32 805</b>	<b>136 389</b>	<b>20 108</b>	<b>1 767</b>	<b>25 561</b>	<b>106 721</b>	<b>12 652</b>	<b>14 396</b>
<b>Београдска област (Град Београд)</b>	<b>32 805</b>	<b>136 389</b>	<b>20 108</b>	<b>1 767</b>	<b>25 561</b>	<b>106 721</b>	<b>12 652</b>	<b>14 396</b>
Барајево	2 651	8 357	1 806	211	2 068	5 697	1 538	2 117
Вождовац	1 631	2 573	942	64	953	1 354	1 003	980
Врачар	-	-	-	-	-	-	-	-
Гроцка	4 010	12 150	2 146	193	2 137	3 251	683	588
Звездара	219	212	72	5	141	107	63	41
Земун	853	7 947	542	36	659	7 781	18	92
Лазаревац	4 808	12 384	2 797	220	3 865	8 315	2 652	2 937
Младеновац	5 166	19 376	3 383	307	4 696	14 850	2 734	2 592
Нови Београд	79	333	18	1	70	323	6	3
Обреновац	5 445	22 940	3 531	319	4 664	20 160	1 776	1 902
Палилула	1 667	21 586	685	44	1 298	20 968	92	260
Раковица	201	267	113	8	132	158	85	41
Савски венац	-	-	-	-	-	-	-	-
Сопот	2 694	10 056	1 820	184	2 147	6 483	1 620	2 325
Стари град	-	-	-	-	-	-	-	-
Сурчин	2 067	15 247	1 358	112	1 745	14 917	38	120
Чукарица	1 314	2 959	895	63	986	2 358	344	398
<b>Регион Војводине</b>	<b>141 570</b>	<b>1 608 896</b>	<b>84 693</b>	<b>5 747</b>	<b>118 052</b>	<b>1 466 176</b>	<b>4 335</b>	<b>114 638</b>
<b>Западнобачка област</b>	<b>17 357</b>	<b>191 356</b>	<b>10 989</b>	<b>647</b>	<b>14 159</b>	<b>179 435</b>	<b>793</b>	<b>9 662</b>
Апатин	2 096	23 069	1 217	64	1 730	21 443	49	1 189
Кула	3 573	41 420	2 129	113	2 870	39 038	103	1 759
Озаци	3 692	31 534	2 396	137	3 307	30 230	67	1 030
Сомбор	7 996	95 333	5 247	333	6 252	88 724	574	5 683
<b>Јужнобанатска област</b>	<b>24 817</b>	<b>319 595</b>	<b>15 802</b>	<b>1 052</b>	<b>21 169</b>	<b>292 069</b>	<b>692</b>	<b>22 273</b>
Алибунар	3 304	51 450	2 207	129	2 829	42 161	45	8 815
Бела Црква	1 654	23 514	1 150	99	1 301	19 879	217	2 562
Вршац	2 744	54 960	1 611	144	2 223	48 782	306	4 366
Ковачица	3 515	43 388	1 715	99	3 206	42 491	12	722
Ковин	4 008	46 709	2 815	163	3 466	42 771	40	3 550
Опово	1 503	14 405	1 067	81	1 280	13 315	22	975
Панчево	6 145	53 187	3 936	221	5 275	52 034	36	330
Планиште	1 944	31 982	1 301	117	1 589	30 636	14	954
<b>Јужнобачка област</b>	<b>30 053</b>	<b>286 793</b>	<b>17 308</b>	<b>953</b>	<b>24 322</b>	<b>274 012</b>	<b>622</b>	<b>7 953</b>
Град Нови Сад	4 761	35 845	2 527	138	3 833	33 327	159	1 583
Нови Сад	3 978	33 774	2 204	124	3 451	32 271	70	957
Петроварадин	783	2 071	323	15	382	1 057	89	627
Бач	1 757	23 857	1 068	61	1 521	23 453	16	181
Бачка Паланка	5 140	44 392	3 149	198	4 454	42 854	74	371
Бачки Петровац	1 623	16 049	863	69	1 518	15 891	5	11
Беоцин	980	5 325	168	14	754	3 814	108	955
Бечеј	2 652	40 183	1 209	54	2 265	39 781	22	121
Врбас	3 168	28 975	1 941	86	2 610	28 350	28	283
Жабалъ	4 109	30 411	2 607	143	2 820	27 650	35	2 472
Србобран	1 733	27 476	1 092	47	1 321	26 986	23	374
Сремски Карловци	263	998	36	3	167	543	33	59
Темерин	1 716	14 585	1 057	49	1 373	14 091	72	341
Тител	2 151	18 697	1 591	91	1 686	17 270	47	1 201

Table 2.3. Utilized agricultural area of agricultural holdings, by categories &gt;&gt;&gt;&gt;

Стални засади / Permanent plantations								Region Area City – Municipality
воћњаци fruit plantations		виногради vineyards		расадници nurseries		остало other		
ПГ АН	ha	ПГ АН	ha	ПГ АН	ha	ПГ АН	ha	
295 203	163 310	80 341	22 150	1 187	1 327	1 139	512	REPUBLIC OF SERBIA
37 698	29 481	8 951	5 769	199	529	138	63	SRBIJA – SEVER
14 659	12 616	3 217	766	43	112	28	12	Beogradski region
14 659	12 616	3 217	766	43	112	28	12	Beogradska oblast (Grad Beograd)
988	325	54	7	2	1	2	0	Barajevo
689	165	101	8	2	2	1	0	Voždovac
-	-	-	-	-	-	-	-	Vračar
3 244	7 625	1 384	487	8	6	1	0	Grocka
142	57	13	2	-	-	-	-	Zvezdara
117	24	54	6	4	7	1	0	Zemun
2 364	873	100	20	4	18	5	1	Lazarevac
2 740	1 478	1 015	147	2	0	6	2	Mladenovac
20	6	5	1	1	0	-	-	Novi Beograd
1 704	546	75	9	3	1	2	2	Obrenovac
467	270	75	11	7	33	3	1	Palilula
75	19	4	0	1	39	1	3	Rakovica
-	-	-	-	-	-	-	-	Savski venac
1 286	1 022	234	41	2	0	1	1	Sopot
-	-	-	-	-	-	-	-	Stari grad
406	86	50	11	2	0	2	0	Surčin
417	120	53	15	5	3	3	2	Čukarica
23 039	16 865	5 734	5 003	156	417	110	51	Region Vojvodine
2 470	1 473	537	103	11	25	16	10	Zapadnobačka oblast
426	341	157	15	3	16	2	0	Apatin
357	483	76	25	-	-	2	2	Kula
461	125	48	7	1	0	5	5	Odžaci
1 226	524	256	57	7	8	7	4	Sombor
3 138	2 291	986	1 783	25	120	17	6	Južnobanatska oblast
277	197	130	148	-	-	1	1	Alibunar
458	833	154	117	4	24	-	-	Bela Crkva
495	232	343	1 433	-	-	4	2	Vršac
250	70	53	6	-	-	1	0	Kovačica
443	157	159	33	6	33	3	2	Kovin
106	31	28	4	-	-	-	-	Opovo
739	498	113	41	13	62	6	1	Pančevo
370	273	6	1	2	1	2	0	Plandište
3 789	2 636	849	1 076	41	155	17	9	Južnobačka oblast
756	442	168	254	17	97	6	4	Grad Novi Sad
433	326	38	21	13	75	2	1	Novi Sad
323	116	130	233	4	22	4	3	Petrovaradin
244	155	22	4	1	2	-	-	Bač
419	799	98	167	4	3	2	1	Bačka Palanka
193	51	73	10	2	16	2	1	Bački Petrovac
381	224	199	317	-	-	1	1	Beočin
407	182	57	29	6	13	4	3	Bečej
382	252	11	3	3	1	-	-	Vrbas
375	138	15	5	2	2	1	0	Žabalj
108	66	8	2	1	1	-	-	Srbobran
145	140	116	237	1	17	-	-	Sremski Karlovci
173	87	21	13	3	3	-	-	Temerin
206	100	61	34	1	1	1	0	Titel

Табела 2.3. Коришћено пољопривредно земљиште газдинстава по категоријама >>>>

Регион Област Град – општина	ПГ АН	КПЗ, укупно, ha UAA total, ha	Окућница Kitchen garden		Оранице и баште Arable land		Ливаде и пашњаци Meadows and pastures	
			ПГ АН	ha	ПГ АН	ha	ПГ АН	ha
<b>Севернобанатска област</b>	<b>13 918</b>	<b>178 301</b>	<b>6 638</b>	<b>373</b>	<b>12 679</b>	<b>154 501</b>	<b>693</b>	<b>21 821</b>
Ада	1 525	19 531	564	30	1 424	19 049	19	387
Кањижа	2 837	30 052	1 267	86	2 680	23 383	408	5 866
Кикинда	4 739	64 876	2 519	126	4 245	60 076	72	4 338
Нови Кнежевац	1 435	21 085	799	46	1 168	16 865	37	4 030
Сента	1 741	20 990	558	35	1 639	20 047	97	746
Чока	1 641	21 768	931	51	1 523	15 080	60	6 453
<b>Севернобачка област</b>	<b>10 712</b>	<b>140 269</b>	<b>4 912</b>	<b>338</b>	<b>9 126</b>	<b>133 571</b>	<b>305</b>	<b>2 925</b>
Бачка Топола	3 175	49 378	1 478	91	2 805	48 869	23	202
Мали Иђош	1 215	15 372	686	42	974	15 193	12	64
Суботица	6 322	75 519	2 748	206	5 347	69 509	270	2 659
<b>Средњобанатска област</b>	<b>16 180</b>	<b>263 386</b>	<b>10 493</b>	<b>681</b>	<b>13 264</b>	<b>218 873</b>	<b>548</b>	<b>42 595</b>
Житиште	3 068	46 300	2 079	143	2 549	42 725	44	3 298
Зрењанин	6 771	104 247	4 452	264	5 369	81 656	313	21 775
Нова Црња	1 592	22 639	1 131	98	1 465	22 211	3	123
Нови Бечеј	2 417	50 271	1 133	55	2 012	38 682	117	11 354
Сечањ	2 332	39 929	1 698	120	1 869	33 599	71	6 044
<b>Сремска област</b>	<b>28 533</b>	<b>229 195</b>	<b>18 551</b>	<b>1 703</b>	<b>23 333</b>	<b>213 715</b>	<b>682</b>	<b>7 409</b>
Инђија	3 218	30 343	2 138	205	2 582	27 627	104	1 019
Ириг	1 481	11 242	491	45	1 277	8 779	142	948
Пећинци	3 076	24 938	2 153	262	2 648	23 332	55	1 094
Рума	5 425	41 336	3 516	342	4 312	39 924	41	521
Сремска Митровица	7 398	54 443	4 968	418	6 221	50 087	193	3 138
Стара Пазова	3 503	30 287	2 540	213	2 696	29 718	40	129
Шид	4 432	36 608	2 745	217	3 597	34 248	107	559
СРБИЈА – ЈУГ	447 070	1 692 138	226 344	16 213	375 833	940 257	249 826	584 209
<b>Регион Шумадије и Западне Србије</b>	<b>261 078</b>	<b>1 014 210</b>	<b>135 954</b>	<b>10 815</b>	<b>206 804</b>	<b>518 627</b>	<b>161 527</b>	<b>384 617</b>
<b>Златиборска област</b>	<b>46 787</b>	<b>223 252</b>	<b>19 461</b>	<b>1 414</b>	<b>28 967</b>	<b>46 043</b>	<b>41 287</b>	<b>155 342</b>
Ариље	4 783	11 822	2 273	188	1 915	1 973	3 116	6 383
Бајина Башта	5 031	18 053	1 696	103	3 294	3 167	4 302	11 888
Косјерић	2 945	13 374	1 631	168	1 735	2 406	2 701	8 415
Нова Варош	3 620	25 399	1 195	120	2 897	6 306	3 367	17 794
Пожега	5 618	17 947	2 430	223	4 092	5 617	4 815	9 469
Прибој	3 594	11 656	1 021	67	2 554	1 148	3 455	8 975
Пријеполје	6 335	27 190	2 183	139	3 669	3 814	5 763	21 098
Сјеница	5 537	54 051	4 488	244	4 622	16 208	5 157	37 478
Ужице	6 437	20 288	1 705	101	3 440	4 540	5 789	12 507
Чајетина	2 887	23 472	839	62	749	863	2 822	21 334
<b>Колубарска област</b>	<b>27 443</b>	<b>125 271</b>	<b>14 545</b>	<b>1 218</b>	<b>21 292</b>	<b>70 042</b>	<b>20 476</b>	<b>40 179</b>
Ваљево	8 739	39 958	3 799	397	6 209	17 714	7 129	16 109
Лајковац	2 561	10 291	1 473	125	2 119	6 652	1 719	3 027
Љиг	3 095	13 396	1 846	199	2 307	6 464	2 529	5 641
Мионица	3 427	16 313	1 783	149	2 609	9 050	2 718	5 661
Осечина	3 627	16 361	1 449	111	2 607	6 597	2 849	5 747
Уб	5 994	28 952	4 195	238	5 441	23 565	3 532	3 994
<b>Мачванска област</b>	<b>43 922</b>	<b>161 343</b>	<b>28 933</b>	<b>2 382</b>	<b>36 976</b>	<b>129 238</b>	<b>14 563</b>	<b>18 039</b>
Богатић	6 182	26 908	4 293	348	5 807	26 164	166	76
Владимирци	4 434	21 399	2 598	268	4 028	18 361	1 720	1 861
Коцељева	3 403	15 035	2 320	300	2 971	10 959	1 600	1 962
Крупањ	4 061	12 253	2 334	202	2 850	5 877	2 840	3 792
Лозница	8 926	21 274	6 164	406	7 365	17 176	2 545	2 407
Љубовија	3 232	10 489	1 994	175	2 343	3 560	2 310	4 946
Мали Зворник	1 964	2 723	1 542	103	1 188	938	1 223	1 371
Шабац	11 720	51 263	7 688	581	10 424	46 203	2 159	1 623

Table 2.3. Utilized agricultural area of agricultural holdings, by categories &gt;&gt;&gt;&gt;

Стални засади / Permanent plantations								Region Area City – Municipality
воћњаци fruit plantations		виногради vineyards		расадници nurseries		остало other		
ПГ АН	ha	ПГ АН	ha	ПГ АН	ha	ПГ АН	ha	
2 679	1 330	664	254	20	16	14	6	Severnobanatska oblast
220	59	52	3	4	2	2	0	Ada
545	632	108	80	5	4	6	2	Kanjiža
957	283	342	51	5	2	1	1	Kikinda
314	136	32	7	-	-	1	0	Novi Kneževac
409	145	57	10	2	6	3	2	Senta
234	76	73	103	4	3	1	1	Čoka
2 019	2 893	475	490	24	46	18	7	Severnobačka oblast
357	162	52	52	1	1	1	1	Bačka Topola
142	47	145	24	-	-	4	2	Mali Idoš
1 520	2 683	278	413	23	45	13	5	Subotica
2 553	1 090	618	126	13	17	7	6	Srednjobanatska oblast
534	132	26	1	1	1	2	0	Žitište
1 091	450	458	81	12	16	4	6	Zrenjanin
268	200	37	7	-	-	1	0	Nova Crnja
380	143	90	36	-	-	-	-	Novi Bečej
280	165	7	1	-	-	-	-	Sečanj
6 391	5 153	1 605	1 172	22	38	21	6	Sremska oblast
681	1 247	291	237	8	6	5	1	Indija
622	1 233	236	236	-	-	2	0	Irig
440	244	16	6	1	1	1	0	Pećinci
980	500	74	22	7	27	1	0	Ruma
1 968	743	202	56	2	1	3	0	Sremska Mitrovica
394	148	316	76	2	1	2	0	Stara Pazova
1 306	1 038	470	540	2	2	7	4	Šid
257 505	133 829	71 390	16 381	988	799	1 001	449	SRBIJA – JUG
160 104	90 457	23 570	8 667	832	685	622	343	Region Šumadije i Zapadne Srbije
34 434	20 359	46	4	24	39	78	51	Zlatiborska oblast
4 540	3 242	6	1	4	2	44	33	Arilje
4 423	2 888	8	1	2	7	-	-	Bajina Bašta
2 652	2 379	1	0	2	5	1	1	Kosjerić
2 399	1 178	2	0	-	-	8	1	Nova Varoš
4 416	2 614	7	0	5	19	5	5	Požega
3 004	1 463	4	1	2	0	4	2	Priboj
4 427	2 133	10	0	2	3	5	3	Prijepolje
502	120	2	0	2	1	1	1	Sjenica
5 751	3 130	5	0	4	3	7	5	Užice
2 320	1 212	1	0	1	0	3	1	Čajetina
18 204	13 685	337	99	32	33	40	16	Kolubarska oblast
6 625	5 657	132	59	17	14	22	9	Valjevo
1 356	483	31	3	3	1	2	0	Lajkovac
2 085	1 072	57	7	2	12	3	2	Ljig
2 349	1 446	24	3	5	2	6	2	Mionica
3 294	3 900	42	4	1	1	6	2	Osečina
2 495	1 129	51	23	4	2	1	1	Ub
20 865	11 502	830	93	41	66	37	23	Mačvanska oblast
1 050	316	5	0	4	4	-	-	Bogatić
2 054	897	99	7	1	0	14	5	Vladimirci
2 321	1 785	199	26	3	1	1	2	Koceljeva
3 340	2 368	66	5	5	8	4	2	Krupanj
3 520	1 268	63	11	5	3	3	2	Loznica
2 886	1 806	4	0	1	0	2	0	Ljubovija
912	306	5	0	3	1	8	4	Mali Zvornik
4 782	2 755	389	43	19	48	5	9	Šabac

Табела 2.3. Коришћено пољопривредно земљиште газдинстава по категоријама >>>>

Регион Област Град – општина	ПГ АН	КПЗ, укупно, ha UAA total, ha	Окућница Kitchen garden		Оранице и баште Arable land		Ливаде и пашњаци Meadows and pastures	
			ПГ АН	ha	ПГ АН	ha	ПГ АН	ha
<b>Моравичка област</b>	<b>29 272</b>	<b>104 032</b>	<b>14 380</b>	<b>1 119</b>	<b>20 710</b>	<b>39 625</b>	<b>22 246</b>	<b>50 366</b>
Горњи Милановац	5 925	29 526	3 209	293	4 372	11 941	5 350	14 616
Ивањица	7 712	28 027	3 375	202	4 034	4 877	5 792	19 627
Лучани	5 249	17 100	2 244	206	4 071	6 751	4 519	7 437
Чачак	10 386	29 380	5 552	417	8 233	16 056	6 585	8 685
<b>Поморавска област</b>	<b>24 799</b>	<b>92 224</b>	<b>14 233</b>	<b>910</b>	<b>23 547</b>	<b>70 883</b>	<b>7 687</b>	<b>14 970</b>
Деспотовац	3 843	16 102	2 307	134	3 633	10 133	1 957	5 215
Јагодина	6 324	19 746	3 748	252	5 890	15 594	1 544	2 596
Параћин	5 513	17 425	3 142	161	5 374	14 673	1 295	1 993
Рековац	2 923	12 360	1 392	91	2 704	7 339	1 751	2 848
Свилајнац	3 103	13 773	1 774	97	2 970	12 501	472	663
Ћуприја	3 093	12 817	1 870	176	2 976	10 643	668	1 655
<b>Расинска област</b>	<b>34 045</b>	<b>93 228</b>	<b>17 283</b>	<b>1 034</b>	<b>30 962</b>	<b>56 137</b>	<b>14 559</b>	<b>19 322</b>
Александровац	5 536	14 218	1 547	74	4 730	6 821	2 437	2 826
Брус	4 268	16 488	1 358	76	3 651	5 067	3 381	8 008
Варварин	3 638	10 384	2 375	149	3 553	8 852	474	477
Крушевац	12 585	31 986	7 094	455	11 514	22 317	5 486	5 185
Трстеник	6 543	16 586	4 194	241	6 088	10 175	2 487	2 441
Ћићевац	1 475	3 567	715	39	1 426	2 905	294	385
<b>Рашка област</b>	<b>28 032</b>	<b>102 885</b>	<b>12 695</b>	<b>955</b>	<b>21 703</b>	<b>31 494</b>	<b>23 893</b>	<b>62 717</b>
Врњачка Бања	2 839	5 654	1 488	99	2 385	2 269	2 130	2 641
Краљево	11 623	38 377	5 787	414	9 080	16 171	9 142	18 204
Нови Пазар	5 032	19 951	1 881	87	3 950	4 997	4 597	13 669
Рашка	3 816	11 513	644	42	2 526	2 226	3 445	7 479
Тутин	4 722	27 390	2 895	312	3 762	5 831	4 579	20 724
<b>Шумадијска област</b>	<b>26 778</b>	<b>111 974</b>	<b>14 424</b>	<b>1 781</b>	<b>22 647</b>	<b>75 165</b>	<b>16 816</b>	<b>23 682</b>
Аранђеловац	4 710	16 443	2 629	469	3 700	9 155	3 606	5 306
Баточина	1 745	6 835	965	69	1 584	6 012	437	462
Кнић	3 937	19 244	1 631	143	3 369	12 223	2 970	5 352
Крагујевац	8 742	33 786	4 433	483	7 229	21 914	5 861	8 019
Лапово	705	1 950	384	30	674	1 798	39	34
Рача	2 598	13 032	1 259	121	2 470	10 855	1 483	1 510
Топола	4 341	20 684	3 123	465	3 621	13 208	2 420	2 999
<b>Регион Јужне и Источне Србије</b>	<b>185 992</b>	<b>677 928</b>	<b>90 390</b>	<b>5 398</b>	<b>169 029</b>	<b>421 631</b>	<b>88 299</b>	<b>199 593</b>
<b>Борска област</b>	<b>12 491</b>	<b>73 125</b>	<b>7 325</b>	<b>526</b>	<b>11 315</b>	<b>40 283</b>	<b>8 337</b>	<b>29 594</b>
Бор	3 546	22 280	1 825	218	3 138	9 769	3 107	11 498
Кладово	2 132	9 203	1 766	73	1 999	5 742	968	3 116
Мајданпек	2 155	10 916	976	89	1 851	2 867	1 890	7 575
Неготин	4 658	30 726	2 758	145	4 327	21 905	2 372	7 404
<b>Браничевска област</b>	<b>26 361</b>	<b>135 748</b>	<b>12 959</b>	<b>838</b>	<b>24 433</b>	<b>105 186</b>	<b>11 991</b>	<b>25 025</b>
Град Пожаревац	5 043	24 981	2 649	142	4 386	23 319	917	938
Пожаревац	4 427	22 666	2 264	120	3 857	21 107	871	923
Костолац	616	2 315	385	22	529	2 212	46	15
Велико Градиште	2 587	17 691	1 226	62	2 415	15 667	1 118	1 459
Голубац	1 385	6 416	586	35	1 325	4 436	662	1 698
Жабари	2 236	13 144	1 027	77	2 120	11 822	385	713
Жагубица	3 145	18 893	1 451	69	2 985	6 956	2 612	11 260
Кучево	3 668	11 622	2 296	180	3 370	5 972	2 646	4 940
Мало Црниће	2 401	14 778	1 022	70	2 252	13 706	899	653
Петровац на Млави	5 896	28 221	2 702	205	5 580	23 309	2 752	3 362

Table 2.3. Utilized agricultural area of agricultural holdings, by categories &gt;&gt;&gt;&gt;

Стални засади / Permanent plantations								Region Area City – Municipality
воћњаци fruit plantations		виногради vineyards		расадници nurseries		остало other		
ПГ АН	ha	ПГ АН	ha	ПГ АН	ha	ПГ АН	ha	
22 291	12 807	289	37	23	34	48	44	Moravička oblast
4 435	2 664	39	8	6	3	4	1	Gornji Milanovac
7 144	3 276	1	0	4	5	30	38	Ivanjica
4 449	2 699	33	3	1	1	6	3	Lučani
6 263	4 168	216	26	12	25	8	2	Čačak
10 576	4 195	6 654	1 217	21	21	82	27	Pomoravska oblast
1 553	563	607	57	1	0	3	1	Despotovac
2 569	992	1 622	310	7	1	3	1	Jagodina
1 828	354	2 032	238	4	3	11	3	Paraćin
2 268	1 652	928	408	3	1	59	20	Rekovac
1 415	386	866	125	4	1	6	1	Svilajnac
943	248	599	79	2	15	-	-	Čuprija
19 769	9 729	12 112	6 406	635	451	281	149	Rasinska oblast
4 712	2 958	3 459	1 531	6	2	14	5	Aleksandrovac
4 022	3 082	1 056	242	6	4	22	9	Brus
1 172	504	1 130	354	11	49	1	0	Varvarin
6 234	1 831	2 848	1 956	247	205	90	37	Kruševac
3 103	1 264	3 078	2 199	364	171	152	96	Trstenik
526	90	541	125	1	20	2	2	Čičevac
17 625	7 642	187	39	26	16	32	22	Raška oblast
1 561	636	37	6	4	2	5	1	Vrnjačka Banja
6 965	3 566	64	10	11	7	7	4	Kraljevo
3 282	1 179	8	2	7	6	6	11	Novi Pazar
3 464	1 739	78	21	2	1	12	6	Raška
2 353	523	-	-	2	1	2	0	Tutin
16 340	10 537	3 115	772	30	27	24	10	Šumadijska oblast
2 713	1 451	313	61	1	0	-	-	Arandelovac
733	255	206	37	2	1	-	-	Batočina
2 865	1 516	62	8	2	0	1	1	Knić
5 551	3 264	762	93	11	7	15	5	Kragujevac
265	66	198	20	7	1	2	0	Lapovo
1 380	461	599	84	1	0	2	1	Rača
2 833	3 523	975	469	6	17	4	3	Topola
97 401	43 372	47 820	7 714	156	113	379	107	Region Južne i Istočne Srbije
4 804	1 529	4 531	1 183	7	8	5	2	Borska oblast
1 891	645	1 101	148	1	0	2	0	Bor
402	92	945	180	-	-	-	-	Kladovo
973	328	326	56	1	0	2	1	Majdanpek
1 538	465	2 159	798	5	8	1	1	Negotin
12 461	4 020	5 445	638	31	14	122	27	Braničevska oblast
1 851	478	884	99	6	6	2	0	Grad Požarevac
1 630	426	789	87	5	3	2	0	Požarevac
221	52	95	11	1	3	-	-	Kostolac
1 221	390	893	113	-	-	4	1	Veliko Gradište
637	179	481	65	2	0	11	2	Golubac
1 158	423	583	106	4	2	2	0	Žabari
1 730	603	70	5	-	-	-	-	Žagubica
1 530	471	645	52	4	4	7	3	Kučevo
1 037	300	491	49	-	-	-	-	Malo Crniće
3 297	1 175	1 398	149	15	2	96	19	Petrovac na Mlavi



Табела 2.3. Коришћено пољопривредно земљиште газдинстава по категоријама

Регион Област Град – општина	ПГ АН	КПЗ, укупно, ha UAA total, ha	Окућница Kitchen garden		Оранице и баште Arable land		Ливаде и пашњаци Meadows and pastures	
			ПГ АН	ha	ПГ АН	ha	ПГ АН	ha
<b>Зајечарска област</b>	<b>16 587</b>	<b>84 550</b>	<b>9 048</b>	<b>629</b>	<b>14 838</b>	<b>48 829</b>	<b>11 058</b>	<b>30 499</b>
Бољевац	2 990	20 401	1 697	163	2 702	10 678	2 415	9 089
Зајечар	6 124	30 742	3 517	215	5 469	21 225	3 840	7 852
Књажевац	4 959	17 508	3 214	221	4 205	7 328	2 929	7 832
Сокобања	2 514	15 899	620	30	2 462	9 597	1 874	5 726
<b>Јабланичка област</b>	<b>27 813</b>	<b>65 750</b>	<b>11 316</b>	<b>486</b>	<b>25 940</b>	<b>39 996</b>	<b>12 071</b>	<b>17 134</b>
Бојник	2 680	8 133	1 279	51	2 496	5 313	1 119	2 014
Власотинце	4 108	6 623	1 336	54	3 813	3 753	2 355	1 686
Лебане	3 673	11 874	1 921	111	3 419	6 959	2 019	3 618
Лесковац	15 447	30 659	6 171	231	14 749	22 448	4 912	3 814
Медвеђа	1 651	6 266	540	37	1 244	1 353	1 459	4 027
Црна Трава	254	2 194	69	2	219	170	207	1 974
<b>Нишавска област</b>	<b>30 998</b>	<b>82 729</b>	<b>12 537</b>	<b>755</b>	<b>28 898</b>	<b>58 130</b>	<b>10 788</b>	<b>16 669</b>
Град Ниш	8 252	13 063	3 543	179	7 180	9 831	2 319	1 184
Медијана	260	261	122	8	162	105	55	68
Нишка Бања	1 087	1 200	518	21	761	533	436	321
Палилула	2 333	3 703	1 079	63	2 067	3 101	507	237
Пантелеј	1 713	2 541	487	21	1 442	1 556	619	236
Црвени крст	2 859	5 358	1 337	67	2 748	4 537	702	321
Алексинач	7 303	24 593	3 497	237	7 108	20 621	2 054	2 666
Гацин Хан	2 491	5 261	1 000	66	2 271	2 589	1 500	2 001
Дољевац	3 756	5 602	1 435	81	3 648	4 900	384	342
Мерошина	3 447	8 950	1 459	69	3 137	6 109	1 166	447
Ражањ	2 450	9 916	598	47	2 392	7 909	1 131	1 647
Сврљиг	3 299	15 343	1 005	77	3 162	6 171	2 234	8 382
<b>Пиротска област</b>	<b>11 775</b>	<b>51 343</b>	<b>4 421</b>	<b>228</b>	<b>10 253</b>	<b>15 599</b>	<b>7 916</b>	<b>33 127</b>
Бабушница	2 614	8 558	923	62	2 161	2 656	2 151	5 334
Бела Паланка	2 480	8 364	1 383	70	1 977	2 411	1 923	5 309
Димитровград	1 064	7 561	528	38	955	2 081	788	5 289
Пирот	5 617	26 860	1 587	57	5 160	8 452	3 054	17 195
<b>Подунавска област</b>	<b>18 800</b>	<b>73 336</b>	<b>10 525</b>	<b>645</b>	<b>16 858</b>	<b>61 799</b>	<b>3 739</b>	<b>3 855</b>
Велика Плана	5 225	18 994	3 344	210	4 860	17 481	423	777
Смедерево	6 877	26 560	3 149	172	5 708	20 514	1 008	1 077
Смедеревска Паланка	6 698	27 782	4 032	262	6 290	23 803	2 308	2 001
<b>Пчињска област</b>	<b>24 903</b>	<b>59 796</b>	<b>13 926</b>	<b>722</b>	<b>22 877</b>	<b>26 385</b>	<b>14 626</b>	<b>28 380</b>
Град Врање	6 854	16 859	2 953	189	6 134	8 592	4 008	6 650
Врање	5 518	13 512	2 282	160	4 982	7 649	2 965	4 465
Врањска Бања	1 336	3 347	671	30	1 152	944	1 043	2 185
Босилеград	1 670	6 228	369	18	1 641	1 316	1 513	4 427
Бујановац	5 569	12 855	4 532	220	5 335	6 707	2 738	5 503
Владичин Хан	3 734	6 736	1 738	89	3 227	2 732	2 700	2 948
Прешево	3 442	6 390	2 734	124	3 363	4 541	1 159	1 646
Сурдулица	2 244	5 216	1 283	63	1 857	1 368	1 447	3 352
Трговиште	1 390	5 513	317	17	1 320	1 128	1 061	3 854
<b>Топличка област</b>	<b>16 264</b>	<b>51 553</b>	<b>8 333</b>	<b>570</b>	<b>13 617</b>	<b>25 425</b>	<b>7 773</b>	<b>15 309</b>
Блаце	3 249	10 339	2 204	182	2 699	6 078	1 750	1 325
Житорађа	3 760	9 297	1 408	89	3 668	7 324	892	1 011
Куршумлија	3 724	14 127	1 794	108	2 880	4 495	2 578	7 643
Прокупље	5 531	17 789	2 927	191	4 370	7 527	2 553	5 330
<b>Регион Косово и Метохија</b>	...	...	...	...	...	...	...	...

Table 2.3. Utilized agricultural area of agricultural holdings, by categories

Стални засади / Permanent plantations								Region Area City – Municipality
воћњаци fruit plantations		виногради vineyards		расадници nurseries		остало other		
ПГ АН	ha	ПГ АН	ha	ПГ АН	ha	ПГ АН	ha	
8 501	3 604	5 936	986	6	2	12	2	Zaječarska oblast
1 394	408	598	62	-	-	4	1	Boljevac
2 255	984	2 565	463	4	2	4	1	Zaječar
3 051	1 725	2 209	403	2	0	1	0	Knjaževac
1 801	487	564	58	-	-	3	0	Sokobanja
16 669	6 819	8 818	1 254	43	60	14	2	Jablanička oblast
1 725	697	534	58	-	-	-	-	Bojnik
2 622	718	2 201	411	10	2	2	0	Vlasotince
2 422	1 083	715	102	2	0	3	0	Lebane
8 265	3 435	5 349	673	29	56	8	1	Leskovac
1 453	841	14	8	-	-	1	0	Medveđa
182	45	5	2	2	1	-	-	Crna Trava
15 400	5 528	10 957	1 628	21	11	43	8	Nišavska oblast
3 890	1 058	4 104	801	7	7	12	2	Grad Niš
143	50	129	31	1	0	1	0	Medijana
632	150	706	175	2	0	3	0	Niška Banja
757	195	689	99	1	7	4	1	Palilula
1 140	407	1 241	321	1	0	-	-	Panteleј
1 218	257	1 339	175	2	1	4	1	Crveni krst
2 965	800	2 087	267	1	0	6	1	Aleksinac
1 844	536	698	69	-	-	3	0	Gadžin Han
812	132	1 366	147	5	0	2	0	Doljevac
2 652	2 106	1 572	217	3	2	1	0	Merošina
1 084	223	836	87	4	1	7	2	Ražanj
2 153	672	294	39	1	0	12	2	Svrlјig
7 519	1 875	3 598	471	6	4	111	40	Pirotska oblast
1 806	501	26	4	-	-	3	2	Babušnica
1 725	469	1 001	99	-	-	3	6	Bela Palanka
575	141	19	2	-	-	32	10	Dimitrovgrad
3 413	764	2 552	366	6	4	73	22	Pirot
6 813	6 294	3 198	729	10	8	11	6	Podunavska oblast
1 370	398	750	126	-	-	4	1	Velika Plana
2 912	4 412	1 313	381	3	3	2	1	Smederevo
2 531	1 484	1 135	221	7	5	5	5	Smederevska Palanka
12 609	3 875	2 634	424	15	3	25	7	Pčinjska oblast
4 300	1 152	1 652	269	10	1	10	5	Grad Vranje
3 517	972	1 574	262	5	0	5	4	Vranje
783	180	78	7	5	0	5	1	Vranjska Banja
1 501	465	1	0	-	-	2	0	Bosilegrad
1 334	302	734	121	2	1	7	0	Bujanovac
2 507	961	74	5	1	1	-	-	Vladičin Han
367	54	139	24	-	-	-	-	Preševo
1 444	429	14	2	-	-	6	1	Surdulica
1 156	511	20	3	2	1	-	-	Trgovište
12 625	9 829	2 703	403	17	4	36	13	Toplička oblast
2 829	2 745	67	6	5	1	5	2	Blace
1 881	651	1 642	222	6	1	1	0	Žitorađa
3 014	1 869	31	3	2	0	21	8	Kuršumlija
4 901	4 565	963	173	4	2	9	2	Prokuplje
...	...	...	...	...	...	...	...	Region Kosovo i Metohija

Табела 2.4. Оранице и баште >>>>

Регион Област Град – општина	ПГ АН	Оранице и баште, ha / Arable land, ha				
		укупно total	жита cereals	махунарке pulses	кромпир potatoes	шећерна репа sugar beet
<b>РЕПУБЛИКА СРБИЈА</b>	<b>519 446</b>	<b>2 513 154</b>	<b>1 715 562</b>	<b>5 708</b>	<b>25 132</b>	<b>69 112</b>
СРБИЈА – СЕВЕР	143 613	1 572 897	1 049 180	2 040	3 980	69 055
<b>Београдски регион</b>	<b>25 561</b>	<b>106 721</b>	<b>72 937</b>	<b>115</b>	<b>205</b>	<b>3 394</b>
<b>Београдска област (Град Београд)</b>	<b>25 561</b>	<b>106 721</b>	<b>72 937</b>	<b>115</b>	<b>205</b>	<b>3 394</b>
Барајево	2 068	5 697	4 332	12	4	-
Вождовац	953	1 354	1 075	1	5	-
Врачар	-	-	-	-	-	-
Гроцка	2 137	3 251	2 388	7	29	-
Звездара	141	107	46	1	3	-
Земун	659	7 781	6 323	1	7	113
Лазаревац	3 865	8 315	6 342	4	7	-
Младеновац	4 696	14 850	11 829	6	19	0
Нови Београд	70	323	297	-	0	-
Обреновац	4 664	20 160	13 665	9	17	241
Палилула	1 298	20 968	9 469	20	85	2 435
Раковица	132	158	142	0	3	-
Савски венац	-	-	-	-	-	-
Сопот	2 147	6 483	5 244	1	9	-
Стари град	-	-	-	-	-	-
Сурчин	1 745	14 917	9 813	52	15	605
Чукарица	986	2 358	1 971	2	3	-
<b>Регион Војводине</b>	<b>118 052</b>	<b>1 466 176</b>	<b>976 243</b>	<b>1 925</b>	<b>3 775</b>	<b>65 660</b>
<b>Западнобачка област</b>	<b>14 159</b>	<b>179 435</b>	<b>113 645</b>	<b>103</b>	<b>264</b>	<b>17 976</b>
Апатин	1 730	21 443	12 818	56	42	2 645
Кула	2 870	39 038	26 236	9	24	4 739
Оџаци	3 307	30 230	16 980	21	123	2 124
Сомбор	6 252	88 724	57 612	17	75	8 469
<b>Јужнобанатска област</b>	<b>21 169</b>	<b>292 069</b>	<b>199 195</b>	<b>123</b>	<b>300</b>	<b>6 105</b>
Алибунар	2 829	42 161	28 930	70	6	67
Бела Црква	1 301	19 879	13 918	11	46	-
Вршац	2 223	48 782	31 541	1	7	605
Ковачица	3 206	42 491	29 318	12	27	2 703
Ковин	3 466	42 771	31 779	10	19	843
Опово	1 280	13 315	9 261	14	109	542
Панчево	5 275	52 034	36 853	3	86	1 345
Пландиште	1 589	30 636	17 595	1	1	-
<b>Јужнобачка област</b>	<b>24 322</b>	<b>274 012</b>	<b>146 636</b>	<b>1 155</b>	<b>1 825</b>	<b>15 875</b>
Град Нови Сад	3 833	33 327	18 733	174	388	613
Нови Сад	3 451	32 271	18 081	174	386	613
Петроварадин	382	1 057	652	0	2	-
Бач	1 521	23 453	8 004	20	47	893
Бачка Паланка	4 454	42 854	23 019	250	395	1 152
Бачки Петровац	1 518	15 891	8 822	7	449	969
Беоцин	754	3 814	3 044	3	2	-
Бечеј	2 265	39 781	22 677	5	186	2 712
Врбас	2 610	28 350	16 816	634	87	4 654
Жабалъ	2 820	27 650	15 664	15	134	127
Србобран	1 321	26 986	11 270	4	77	2 772
Сремски Карловци	167	543	332	0	1	-
Темерин	1 373	14 091	6 600	6	31	1 939
Тител	1 686	17 270	11 654	36	27	44

Table 2.4. Arable land &gt;&gt;&gt;&gt;

Оранице и баште, ха / <i>Arable land, ha</i>						Region Area City – Municipality
индустријско биље <i>industrial crops</i>	поврће, бостан и јагоде <i>vegetables, melons and strawberries</i>	цвеће и укусно биље <i>flowers and ornamental plants</i>	крмно биље <i>fodder crops</i>	остали усеви <i>other crops</i>	угари <i>fallow land</i>	
<b>383 881</b>	<b>33 232</b>	<b>382</b>	<b>256 008</b>	<b>2 102</b>	<b>22 036</b>	<b>REPUBLIC OF SERBIA</b>
354 692	16 789	189	65 268	1 868	9 835	SRBIJA – SEVER
<b>7 749</b>	<b>1 599</b>	<b>41</b>	<b>19 414</b>	<b>127</b>	<b>1 140</b>	<b>Beogradski region</b>
<b>7 749</b>	<b>1 599</b>	<b>41</b>	<b>19 414</b>	<b>127</b>	<b>1 140</b>	<b>Beogradska oblast (Grad Beograd)</b>
226	13	0	956	1	153	Barajevo
8	13	1	204	1	46	Voždovac
-	-	-	-	-	-	Vračar
2	207	7	291	1	320	Grocka
-	21	2	10	0	25	Zvezdara
592	18	1	722	1	3	Zemun
514	42	2	1 301	5	97	Lazarevac
70	93	1	2 715	0	117	Mladenovac
-	5	0	19	-	1	Novi Beograd
1 780	123	4	4 162	3	157	Obrenovac
2 548	916	9	5 295	112	80	Palilula
1	3	0	8	0	-	Rakovica
-	-	-	-	-	-	Savski venac
77	32	2	1 045	3	69	Sopot
-	-	-	-	-	-	Stari grad
1 782	98	9	2 509	-	35	Surčin
150	15	3	178	1	36	Čukarica
<b>346 943</b>	<b>15 190</b>	<b>148</b>	<b>45 854</b>	<b>1 741</b>	<b>8 696</b>	<b>Region Vojvodine</b>
<b>40 057</b>	<b>1 527</b>	<b>12</b>	<b>4 937</b>	<b>71</b>	<b>842</b>	<b>Zapadnobačka oblast</b>
4 985	276	6	369	27	219	Apatin
6 787	589	4	526	13	113	Kula
8 930	323	1	1 460	30	238	Odžaci
19 355	339	2	2 583	1	272	Sombor
<b>77 642</b>	<b>1 503</b>	<b>15</b>	<b>5 720</b>	<b>10</b>	<b>1 457</b>	<b>Južnobanatska oblast</b>
11 961	40	0	721	0	365	Alibunar
5 052	52	0	599	3	197	Bela Crkva
15 289	36	2	716	0	585	Vršac
9 620	357	1	378	-	75	Kovačica
8 473	63	2	1 455	5	123	Kovin
2 267	750	2	343	-	28	Opovo
12 293	196	7	1 190	1	60	Pančevo
12 687	9	0	318	1	23	Plandište
<b>94 088</b>	<b>5 705</b>	<b>33</b>	<b>7 346</b>	<b>152</b>	<b>1 198</b>	<b>Južnobačka oblast</b>
11 493	927	12	661	11	315	Grad Novi Sad
11 339	918	9	562	8	181	Novi Sad
153	10	3	98	3	135	Petrovaradin
14 008	180	0	204	82	14	Bač
15 298	1 187	1	1 196	7	350	Bačka Palanka
4 989	389	4	218	32	12	Bački Petrovac
355	24	0	345	-	41	Beočin
10 758	1 411	7	1 835	7	181	Bečej
5 366	168	0	609	8	8	Vrbas
9 764	945	1	876	4	121	Žabalj
12 669	29	2	137	-	28	Srbobran
66	3	0	54	1	86	Sremski Karlovci
4 869	355	5	261	0	24	Temerin
4 454	87	1	949	0	17	Titel

Табела 2.4. Оранице и баште >>>>

Регион Област Град – општина	ПГ АН	Оранице и баште, ha / Arable land, ha				
		укупно total	жита cereals	махунарке pulses	кромпир potatoes	шећерна репа sugar beet
<b>Севернобанатска област</b>	<b>12 679</b>	<b>154 501</b>	<b>107 021</b>	<b>218</b>	<b>410</b>	<b>4 702</b>
Ада	1 424	19 049	13 945	1	17	570
Кањижа	2 680	23 383	17 566	6	212	488
Кикинда	4 245	60 076	39 157	72	73	1 931
Нови Кнежевац	1 168	16 865	11 387	6	56	404
Сента	1 639	20 047	14 343	3	39	1 181
Чока	1 523	15 080	10 623	129	13	128
<b>Севернобачка област</b>	<b>9 126</b>	<b>133 571</b>	<b>104 192</b>	<b>93</b>	<b>426</b>	<b>4 324</b>
Бачка Топола	2 805	48 869	37 758	26	3	2 296
Мали Иђош	974	15 193	11 321	14	60	472
Суботица	5 347	69 509	55 114	53	363	1 555
<b>Средњобанатска област</b>	<b>13 264</b>	<b>218 873</b>	<b>158 496</b>	<b>151</b>	<b>345</b>	<b>4 443</b>
Житиште	2 549	42 725	31 429	43	17	270
Зрењанин	5 369	81 656	59 406	45	305	2 379
Нова Црња	1 465	22 211	16 048	7	3	213
Нови Бечеј	2 012	38 682	26 918	2	16	844
Сечањ	1 869	33 599	24 694	54	4	736
<b>Сремска област</b>	<b>23 333</b>	<b>213 715</b>	<b>147 058</b>	<b>83</b>	<b>205</b>	<b>12 235</b>
Инђија	2 582	27 627	19 011	5	24	2 319
Ириг	1 277	8 779	7 039	4	10	78
Пећинци	2 648	23 332	18 036	11	45	16
Рума	4 312	39 924	28 540	19	32	1 615
Сремска Митровица	6 221	50 087	35 755	22	37	2 649
Стара Пазова	2 696	29 718	20 335	12	33	3 462
Шид	3 597	34 248	18 342	9	24	2 096
СРБИЈА – ЈУГ	375 833	940 257	666 381	3 667	21 152	58
<b>Регион Шумадије и Западне Србије</b>	<b>206 804</b>	<b>518 627</b>	<b>365 255</b>	<b>1 479</b>	<b>15 593</b>	<b>49</b>
<b>Златиборска област</b>	<b>28 967</b>	<b>46 043</b>	<b>27 120</b>	<b>567</b>	<b>5 377</b>	<b>3</b>
Ариље	1 915	1 973	705	18	693	0
Бајина Башта	3 294	3 167	1 752	48	459	1
Косјерић	1 735	2 406	1 373	17	220	-
Нова Варош	2 897	6 306	2 483	79	1 150	0
Пожега	4 092	5 617	3 133	23	633	-
Прибој	2 554	1 148	250	149	283	0
Пријеполје	3 669	3 814	1 835	159	698	1
Сјеница	4 622	16 208	12 968	46	735	0
Ужице	3 440	4 540	2 320	19	428	1
Чајетина	749	863	299	9	78	-
<b>Колубарска област</b>	<b>21 292</b>	<b>70 042</b>	<b>50 431</b>	<b>109</b>	<b>318</b>	<b>1</b>
Ваљево	6 209	17 714	12 356	48	93	0
Лајковац	2 119	6 652	5 107	1	6	-
Љиг	2 307	6 464	4 369	19	64	-
Мионица	2 609	9 050	5 792	7	63	0
Осечина	2 607	6 597	4 448	30	84	0
Уб	5 441	23 565	18 358	4	8	-
<b>Мачванска област</b>	<b>36 976</b>	<b>129 238</b>	<b>99 978</b>	<b>90</b>	<b>790</b>	<b>31</b>
Богатић	5 807	26 164	20 488	9	71	-
Владимирци	4 028	18 361	14 856	8	65	-
Коцељева	2 971	10 959	8 889	4	16	-
Крупањ	2 850	5 877	3 701	16	238	-
Лозница	7 365	17 176	12 369	12	16	-
Љубовија	2 343	3 560	1 998	7	215	0
Мали Зворник	1 188	938	701	4	22	-
Шабац	10 424	46 203	36 977	28	147	30

Table 2.4. Arable land &gt;&gt;&gt;&gt;

Оранице и баште, ха / <i>Arable land, ha</i>						Region Area City – Municipality
индустријско биље <i>industrial crops</i>	поврће, бостан и јагоде <i>vegetables, melons and strawberries</i>	цвеће и укусно биље <i>flowers and ornamental plants</i>	крмно биље <i>fodder crops</i>	остали усеви <i>other crops</i>	угари <i>fallow land</i>	
<b>30 567</b>	<b>1 815</b>	<b>30</b>	<b>9 056</b>	<b>110</b>	<b>573</b>	<b>Severnobanatska oblast</b>
3 195	384	8	881	11	37	Ada
2 582	520	5	1 902	7	97	Kanjiža
15 558	143	1	2 898	39	203	Kikinda
3 261	384	0	1 164	38	165	Novi Kneževac
2 975	273	17	1 185	10	20	Senta
2 996	111	1	1 026	5	50	Čoka
<b>18 389</b>	<b>864</b>	<b>39</b>	<b>4 966</b>	<b>24</b>	<b>254</b>	<b>Severnobačka oblast</b>
6 842	378	9	1 502	10	43	Bačka Topola
2 969	6	5	300	1	44	Mali Iđoš
8 578	480	24	3 164	13	167	Subotica
<b>44 867</b>	<b>1 435</b>	<b>10</b>	<b>7 460</b>	<b>67</b>	<b>1 598</b>	<b>Srednjobanatska oblast</b>
9 034	138	0	1 527	42	224	Žitište
14 714	917	9	2 686	5	1 190	Zrenjanin
5 187	37	0	697	13	6	Nova Crnja
8 848	40	1	1 942	7	65	Novi Bečej
7 085	303	0	609	0	113	Sečanj
<b>41 332</b>	<b>2 342</b>	<b>10</b>	<b>6 369</b>	<b>1 308</b>	<b>2 773</b>	<b>Sremska oblast</b>
3 394	52	3	828	4	1 987	Indija
1 048	101	0	450	2	47	Irig
3 372	406	0	1 212	2	231	Pećinci
6 247	1 182	1	830	1 228	231	Ruma
9 546	383	0	1 556	2	136	Sremska Mitrovica
4 717	145	3	853	68	90	Stara Pazova
13 007	74	2	640	1	53	Šid
29 189	16 442	194	190 739	234	12 201	SRBIJA – JUG
<b>13 668</b>	<b>8 782</b>	<b>138</b>	<b>108 271</b>	<b>144</b>	<b>5 246</b>	<b>Region Šumadije i Zapadne Srbije</b>
<b>21</b>	<b>983</b>	<b>7</b>	<b>11 513</b>	<b>8</b>	<b>444</b>	<b>Zlatiborska oblast</b>
1	41	0	462	0	53	Arilje
4	61	1	809	0	31	Bajina Bašta
1	5	0	772	1	16	Kosjerić
6	152	1	2 382	1	52	Nova Varoš
1	115	2	1 695	1	15	Požega
4	172	0	264	1	24	Priboj
2	296	0	711	1	112	Prijepolje
1	19	-	2 344	-	95	Sjenica
0	107	3	1 626	1	35	Užice
2	15	-	448	1	10	Čajetina
<b>2 583</b>	<b>645</b>	<b>5</b>	<b>15 470</b>	<b>11</b>	<b>469</b>	<b>Kolubarska oblast</b>
138	85	1	4 787	3	204	Valjevo
344	10	0	1 111	0	73	Lajkovac
113	17	1	1 841	1	40	Ljig
137	50	1	2 951	7	41	Mionica
135	27	-	1 817	0	54	Osečina
1 716	456	3	2 963	0	57	Ub
<b>7 931</b>	<b>1 512</b>	<b>24</b>	<b>18 108</b>	<b>4</b>	<b>770</b>	<b>Mačvanska oblast</b>
2 457	317	1	2 796	1	24	Bogatić
1 021	165	1	2 168	1	76	Vladimirci
305	61	-	1 460	-	224	Koceljeva
53	19	0	1 805	-	46	Krupanj
1 342	51	2	3 240	2	142	Loznica
104	12	0	1 209	0	15	Ljubovija
5	8	0	187	-	12	Mali Zvornik
2 644	878	19	5 244	1	233	Šabac

Табела 2.4. Оранице и баште >>>>

Регион Област Град – општина	ПГ АН	Оранице и баште, ha / Arable land, ha				
		укупно total	жита cereals	махунарке pulses	кромпир potatoes	шећерна репа sugar beet
<b>Моравичка област</b>	<b>20 710</b>	<b>39 625</b>	<b>22 671</b>	<b>140</b>	<b>6 136</b>	<b>7</b>
Горњи Милановац	4 372	11 941	7 633	20	1 647	3
Ивањица	4 034	4 877	1 836	68	2 026	4
Лучани	4 071	6 751	3 618	27	997	-
Чачак	8 233	16 056	9 584	24	1 465	0
<b>Поморавска област</b>	<b>23 547</b>	<b>70 883</b>	<b>51 706</b>	<b>75</b>	<b>212</b>	<b>2</b>
Деспотовац	3 633	10 133	6 988	13	20	2
Јагодина	5 890	15 594	11 490	21	80	-
Параћин	5 374	14 673	11 435	24	57	-
Рековац	2 704	7 339	4 356	4	13	-
Свилајнац	2 970	12 501	9 324	8	17	-
Ћуприја	2 976	10 643	8 112	5	25	-
<b>Расинска област</b>	<b>30 962</b>	<b>56 137</b>	<b>38 675</b>	<b>154</b>	<b>1 025</b>	<b>1</b>
Александровац	4 730	6 821	4 703	10	208	-
Брус	3 651	5 067	2 577	78	484	0
Варварин	3 553	8 852	7 078	7	37	0
Крушевац	11 514	22 317	15 645	31	108	0
Трстеник	6 088	10 175	6 321	19	168	-
Ћићевац	1 426	2 905	2 351	8	19	-
<b>Рашка област</b>	<b>21 703</b>	<b>31 494</b>	<b>20 910</b>	<b>264</b>	<b>1 486</b>	<b>3</b>
Врњачка Бања	2 385	2 269	1 766	3	24	-
Краљево	9 080	16 171	10 997	21	377	0
Нови Пазар	3 950	4 997	2 600	128	535	2
Рашка	2 526	2 226	1 443	18	201	0
Тутин	3 762	5 831	4 104	95	348	1
<b>Шумадијска област</b>	<b>22 647</b>	<b>75 165</b>	<b>53 764</b>	<b>80</b>	<b>248</b>	<b>3</b>
Аранђеловац	3 700	9 155	7 899	7	7	-
Баточина	1 584	6 012	4 301	3	6	-
Кнић	3 369	12 223	8 338	8	69	-
Крагујевац	7 229	21 914	15 062	38	86	1
Лапово	674	1 798	1 452	3	2	0
Рача	2 470	10 855	7 349	15	17	1
Топола	3 621	13 208	9 365	7	63	1
<b>Регион Јужне и Источне Србије</b>	<b>169 029</b>	<b>421 631</b>	<b>301 127</b>	<b>2 188</b>	<b>5 559</b>	<b>8</b>
<b>Борска област</b>	<b>11 315</b>	<b>40 283</b>	<b>25 876</b>	<b>92</b>	<b>194</b>	<b>0</b>
Бор	3 138	9 769	5 852	11	32	-
Кладово	1 999	5 742	3 771	7	12	-
Мајданпек	1 851	2 867	1 628	20	61	0
Неготин	4 327	21 905	14 625	54	89	0
<b>Браничевска област</b>	<b>24 433</b>	<b>105 186</b>	<b>79 255</b>	<b>65</b>	<b>250</b>	<b>0</b>
Град Пожаревац	4 386	23 319	18 747	12	11	-
Пожаревац	3 857	21 107	16 780	12	11	-
Костолац	529	2 212	1 967	1	0	-
Велико Градиште	2 415	15 667	12 716	8	103	-
Голубац	1 325	4 436	3 496	2	37	-
Жабари	2 120	11 822	8 703	12	14	-
Жагубица	2 985	6 956	4 014	3	43	0
Кучево	3 370	5 972	4 246	2	12	0
Мало Црниће	2 252	13 706	10 700	3	8	-
Петровац на Млави	5 580	23 309	16 634	23	23	-

Table 2.4. Arable land &gt;&gt;&gt;&gt;

Оранице и баште, ха / <i>Arable land, ha</i>						Region Area City – Municipality
индустријско биље <i>industrial crops</i>	поврће, бостан и јагоде <i>vegetables, melons and strawberries</i>	цвеће и укусно биље <i>flowers and ornamental plants</i>	крмно биље <i>fodder crops</i>	остали усеви <i>other crops</i>	угари <i>fallow land</i>	
<b>45</b>	<b>1 123</b>	<b>11</b>	<b>8 829</b>	<b>16</b>	<b>646</b>	<b>Moravička oblast</b>
12	61	1	2 490	5	69	Gornji Milanovac
2	72	0	648	1	220	Ivanjica
3	49	0	1 852	4	200	Lučani
28	941	10	3 839	7	157	Čačak
<b>718</b>	<b>894</b>	<b>11</b>	<b>16 247</b>	<b>11</b>	<b>1 008</b>	<b>Pomoravska oblast</b>
88	68	1	2 754	0	199	Despotovac
279	303	3	3 235	4	178	Jagodina
10	343	3	2 680	0	121	Paraćin
8	51	2	2 883	1	22	Rekovac
128	46	1	2 804	5	168	Svilajnac
206	82	2	1 892	0	320	Čuprija
<b>60</b>	<b>2 435</b>	<b>52</b>	<b>12 650</b>	<b>74</b>	<b>1 010</b>	<b>Rasinska oblast</b>
18	180	2	1 652	0	47	Aleksandrovac
1	23	0	1 738	2	164	Brus
14	546	19	1 072	0	78	Varvarin
26	503	12	5 345	61	585	Kruševac
1	1 135	17	2 412	11	91	Trstenik
0	48	2	431	-	46	Čićevac
<b>94</b>	<b>543</b>	<b>5</b>	<b>7 913</b>	<b>8</b>	<b>268</b>	<b>Raška oblast</b>
5	34	2	395	3	37	Vrnjačka Banja
85	110	2	4 462	1	115	Kraljevo
1	285	0	1 391	3	52	Novi Pazar
1	27	0	479	0	56	Raška
2	86	-	1 186	0	9	Tutin
<b>2 216</b>	<b>647</b>	<b>25</b>	<b>17 541</b>	<b>10</b>	<b>630</b>	<b>Šumadijska oblast</b>
33	38	2	1 019	1	150	Arandelovac
381	22	1	1 267	-	32	Batočina
261	150	0	3 298	0	100	Knić
194	210	12	6 207	1	104	Kragujevac
1	9	0	324	1	6	Lapovo
863	80	7	2 366	3	155	Rača
483	139	3	3 061	5	82	Topola
<b>15 520</b>	<b>7 660</b>	<b>55</b>	<b>82 468</b>	<b>91</b>	<b>6 955</b>	<b>Region Južne i Istočne Srbije</b>
<b>5 150</b>	<b>406</b>	<b>4</b>	<b>7 273</b>	<b>19</b>	<b>1 269</b>	<b>Borska oblast</b>
9	37	1	3 655	2	171	Bor
1 136	27	0	239	7	543	Kladovo
1	56	3	1 046	0	51	Majdanpek
4 004	286	1	2 332	11	504	Negotin
<b>6 519</b>	<b>630</b>	<b>5</b>	<b>17 213</b>	<b>6</b>	<b>1 242</b>	<b>Braničevska oblast</b>
1 704	60	1	2 675	1	108	Grad Požarevac
1 622	55	0	2 540	1	86	Požarevac
83	5	0	135	-	22	Kostolac
1 251	270	2	1 168	1	148	Veliko Gradište
22	65	0	755	0	59	Golubac
1 017	73	0	1 716	1	285	Žabari
32	28	-	2 739	2	94	Žagubica
76	27	1	1 466	0	143	Kučevo
1 946	42	0	875	1	131	Malo Crniće
470	64	1	5 818	1	273	Petrovac na Mlavi



Табела 2.4. Оранице и баште

Регион Област Град – општина	ПГ АН	Оранице и баште, ha / Arable land, ha				
		укупно total	жита cereals	махунарке pulses	кромпир potatoes	шећерна репа sugar beet
<b>Зајечарска област</b>	<b>14 838</b>	<b>48 829</b>	<b>29 870</b>	<b>300</b>	<b>474</b>	<b>1</b>
Бољевац	2 702	10 678	5 538	43	56	0
Зајечар	5 469	21 225	13 666	55	105	0
Књажевац	4 205	7 328	4 757	88	185	0
Сокобања	2 462	9 597	5 908	115	128	-
<b>Јабланичка област</b>	<b>25 940</b>	<b>39 996</b>	<b>29 282</b>	<b>389</b>	<b>1 754</b>	<b>0</b>
Бојник	2 496	5 313	4 097	72	65	-
Власотинце	3 813	3 753	2 849	33	205	0
Лебане	3 419	6 959	5 292	24	84	0
Лесковац	14 749	22 448	16 118	218	1 284	0
Медвеђа	1 244	1 353	899	30	57	-
Црна Трава	219	170	28	11	59	-
<b>Нишавска област</b>	<b>28 898</b>	<b>58 130</b>	<b>43 882</b>	<b>412</b>	<b>525</b>	<b>0</b>
Град Ниш	7 180	9 831	8 091	51	45	-
Медијана	162	105	80	3	2	-
Нишка Бања	761	533	441	3	4	-
Палилула	2 067	3 101	2 577	12	23	-
Пантелеј	1 442	1 556	1 281	11	5	-
Црвени крст	2 748	4 537	3 712	21	12	-
Алексинач	7 108	20 621	14 903	130	92	0
Гаџин Хан	2 271	2 589	2 031	31	96	0
Дољевац	3 648	4 900	4 185	57	95	-
Мерошина	3 137	6 109	5 135	44	51	-
Ражањ	2 392	7 909	5 620	47	45	0
Сврљиг	3 162	6 171	3 917	53	100	-
<b>Пиротска област</b>	<b>10 253</b>	<b>15 599</b>	<b>9 503</b>	<b>155</b>	<b>366</b>	<b>0</b>
Бабушница	2 161	2 656	1 415	16	91	0
Бела Паланка	1 977	2 411	1 356	30	24	-
Димитровград	955	2 081	1 027	34	51	-
Пирот	5 160	8 452	5 705	75	200	0
<b>Подунавска област</b>	<b>16 858</b>	<b>61 799</b>	<b>48 681</b>	<b>120</b>	<b>105</b>	<b>3</b>
Велика Плана	4 860	17 481	13 829	31	36	0
Смедерево	5 708	20 514	16 747	26	56	2
Смедеревска Паланка	6 290	23 803	18 105	63	13	1
<b>Пчињска област</b>	<b>22 877</b>	<b>26 385</b>	<b>16 634</b>	<b>403</b>	<b>1 522</b>	<b>3</b>
Град Врање	6 134	8 592	5 479	74	320	0
Врање	4 982	7 649	4 879	67	240	0
Врањска Бања	1 152	944	600	7	80	-
Босилеград	1 641	1 316	198	52	313	1
Бујановац	5 335	6 707	4 835	96	150	0
Владичин Хан	3 227	2 732	1 593	34	160	0
Прешево	3 363	4 541	3 461	53	126	0
Сурдулица	1 857	1 368	759	23	127	1
Трговиште	1 320	1 128	308	70	326	-
<b>Топличка област</b>	<b>13 617</b>	<b>25 425</b>	<b>18 143</b>	<b>251</b>	<b>368</b>	<b>0</b>
Блаце	2 699	6 078	3 859	22	16	-
Житорађа	3 668	7 324	5 808	73	114	0
Куршумлија	2 880	4 495	2 860	83	163	0
Прокупље	4 370	7 527	5 615	73	75	0
<b>Регион Косово и Метохија</b>	<b>...</b>	<b>...</b>	<b>...</b>	<b>...</b>	<b>...</b>	<b>...</b>

Table 2.4. Arable land

Оранице и баште, ха / <i>Arable land, ha</i>						Region Area City – Municipality
индустријско биље <i>industrial crops</i>	поврће, бостан и јагоде <i>vegetables, melons and strawberries</i>	цвеће и укусно биље <i>flowers and ornamental plants</i>	крмно биље <i>fodder crops</i>	остали усеви <i>other crops</i>	угари <i>fallow land</i>	
<b>920</b>	<b>347</b>	<b>2</b>	<b>16 116</b>	<b>6</b>	<b>793</b>	<b>Zaječarska oblast</b>
39	53	0	4 885	0	64	Boljevac
877	167	1	5 900	3	450	Zaječar
2	69	0	2 068	2	157	Knjaževac
2	58	0	3 264	1	121	Sokobanja
<b>235</b>	<b>2 045</b>	<b>12</b>	<b>5 701</b>	<b>8</b>	<b>569</b>	<b>Jablanička oblast</b>
90	60	1	858	0	70	Bojnik
0	240	1	336	0	89	Vlasotince
110	233	1	1 136	0	78	Lebane
33	1 476	9	3 035	3	271	Leskovac
2	30	-	288	5	42	Medveđa
0	6	-	48	-	17	Crna Trava
<b>122</b>	<b>1 285</b>	<b>16</b>	<b>11 092</b>	<b>9</b>	<b>786</b>	<b>Nišavska oblast</b>
6	240	9	1 236	2	150	Grad Niš
-	7	0	4	0	9	Medijana
1	4	1	65	-	14	Niška Banja
1	146	5	297	0	39	Palilula
0	16	1	219	-	24	Panteleј
5	68	3	650	1	65	Crveni krst
82	389	2	4 842	3	177	Aleksinac
9	81	0	317	-	24	Gadžin Han
16	303	4	194	0	46	Doljevac
1	159	1	622	2	94	Merošina
1	47	-	1 926	2	223	Ražanj
6	66	0	1 955	1	71	Svrlјig
<b>63</b>	<b>233</b>	<b>1</b>	<b>5 105</b>	<b>1</b>	<b>172</b>	<b>Pirotska oblast</b>
1	24	-	1 093	-	15	Babušnica
48	44	0	860	1	48	Bela Palanka
6	8	-	930	-	24	Dimitrovgrad
8	157	0	2 222	0	85	Pirot
<b>2 257</b>	<b>760</b>	<b>5</b>	<b>8 904</b>	<b>31</b>	<b>931</b>	<b>Podunavska oblast</b>
631	226	1	2 377	8	341	Velika Plana
793	446	2	2 035	7	398	Smederevo
833	88	1	4 492	16	192	Smederevska Palanka
<b>216</b>	<b>1 090</b>	<b>11</b>	<b>5 784</b>	<b>8</b>	<b>716</b>	<b>Pčinjska oblast</b>
21	280	8	2 123	5	282	Grad Vranje
19	252	2	1 914	4	272	Vranje
1	28	6	210	1	10	Vranjska Banja
1	103	-	611	0	36	Bosilegrad
129	223	3	1 160	1	110	Bujanovac
2	69	0	687	0	189	Vladičin Han
62	297	0	509	-	31	Preševo
1	62	0	353	2	41	Surdulica
1	56	0	341	-	26	Trgovіšte
<b>39</b>	<b>864</b>	<b>1</b>	<b>5 280</b>	<b>3</b>	<b>477</b>	<b>Toplička oblast</b>
5	38	0	2 071	0	67	Blace
25	692	0	477	2	132	Žitorađa
3	74	-	1 253	-	59	Kuršumlija
6	60	0	1 479	0	218	Prokuplje
...	...	...	...	...	...	<b>Region Kosovo i Metohija</b>

Табела 2.5. Површине под житима и махунаркама >>>>

Регион Област Град – општина	ПГ АН	Жита, ha / Cereals, ha						
		укупно total	пшеница и крупник wheat	раж rye	јечам barley	овас oats	кукуруз за зрно grain maize	остала жита за зрно other cereals for grain
<b>РЕПУБЛИКА СРБИЈА</b>	<b>458 196</b>	<b>1 715 562</b>	<b>602 844</b>	<b>4 286</b>	<b>80 939</b>	<b>34 554</b>	<b>976 612</b>	<b>16 328</b>
СРБИЈА – СЕВЕР	127 377	1 049 180	356 816	874	34 028	5 289	646 170	6 002
<b>Београдски регион</b>	<b>22 064</b>	<b>72 937</b>	<b>26 523</b>	<b>125</b>	<b>7 360</b>	<b>2 548</b>	<b>35 866</b>	<b>515</b>
<b>Београдска област (Град Београд)</b>	<b>22 064</b>	<b>72 937</b>	<b>26 523</b>	<b>125</b>	<b>7 360</b>	<b>2 548</b>	<b>35 866</b>	<b>515</b>
Барајево	1 862	4 332	1 192	17	568	280	2 262	13
Вождовац	756	1 075	369	9	169	49	454	25
Врачар	-	-	-	-	-	-	-	-
Гроцка	1 499	2 388	720	4	289	58	1 288	30
Звездара	39	46	17	-	10	1	19	-
Земун	601	6 323	3 063	1	468	30	2 747	13
Лазаревац	3 476	6 342	2 029	22	588	281	3 367	54
Младеновац	4 384	11 829	4 307	14	1 262	583	5 529	134
Нови Београд	61	297	139	-	13	7	138	1
Обреновац	4 242	13 665	4 252	33	1 467	569	7 293	50
Палилула	725	9 469	3 910	0	1 037	4	4 485	33
Раковица	102	142	68	-	12	-	62	-
Савски венац	-	-	-	-	-	-	-	-
Сопот	1 994	5 244	1 428	8	616	522	2 640	29
Стари град	-	-	-	-	-	-	-	-
Сурчин	1 471	9 813	4 290	1	650	42	4 719	110
Чукарица	852	1 971	740	14	212	119	862	25
<b>Регион Војводине</b>	<b>105 313</b>	<b>976 243</b>	<b>330 293</b>	<b>750</b>	<b>26 668</b>	<b>2 742</b>	<b>610 304</b>	<b>5 487</b>
<b>Западнобачка област</b>	<b>12 668</b>	<b>113 645</b>	<b>38 032</b>	<b>131</b>	<b>3 546</b>	<b>214</b>	<b>70 987</b>	<b>734</b>
Апатин	1 531	12 818	5 302	65	624	61	6 656	110
Кула	2 614	26 236	8 897	4	561	38	16 412	323
Оџаци	2 852	16 980	4 780	53	693	13	11 366	75
Сомбор	5 671	57 612	19 053	10	1 668	101	36 553	226
<b>Јужнобанатска област</b>	<b>19 191</b>	<b>199 195</b>	<b>55 479</b>	<b>43</b>	<b>2 610</b>	<b>364</b>	<b>140 186</b>	<b>512</b>
Алибунар	2 618	28 930	4 870	3	507	108	23 417	26
Бела Црква	1 173	13 918	5 353	0	112	74	8 344	35
Вршац	1 995	31 541	11 633	1	733	15	19 123	36
Ковачица	3 046	29 318	5 796	9	95	56	23 325	36
Ковин	3 169	31 779	7 686	21	67	75	23 704	226
Опово	1 145	9 261	2 133	1	169	15	6 899	45
Панчево	4 742	36 853	8 398	9	167	16	28 168	96
Планиште	1 303	17 595	9 611	-	759	6	7 207	12
<b>Јужнобачка област</b>	<b>19 949</b>	<b>146 636</b>	<b>44 996</b>	<b>18</b>	<b>3 137</b>	<b>279</b>	<b>97 293</b>	<b>912</b>
Град Нови Сад	3 024	18 733	6 526	7	161	31	11 960	48
Нови Сад	2 739	18 081	6 299	1	142	30	11 565	43
Петроварадин	285	652	226	6	19	1	395	5
Бач	1 205	8 004	2 201	-	208	-	5 576	19
Бачка Паланка	3 659	23 019	6 134	0	335	88	16 335	127
Бачки Петровац	1 341	8 822	2 200	2	122	15	6 407	75
Беочин	668	3 044	805	-	46	2	2 078	113
Бечеј	1 973	22 677	8 567	8	777	67	13 154	104
Врбас	2 290	16 816	4 998	-	760	18	10 832	209
Жабаљ	2 303	15 664	6 071	-	91	13	9 454	35
Србобран	971	11 270	2 769	-	273	15	8 152	61
Сремски Карловци	103	332	155	-	11	4	155	7
Темерин	933	6 600	908	-	91	5	5 589	8
Тител	1 479	11 654	3 662	0	264	22	7 600	105

Table 2.5. Areas under cereals and pulses &gt;&gt;&gt;&gt;

ПГ АН	Махунарке, ха / Pulses, ha				Region Area City – Municipality
	укупно total	грашак за суво зрно peas for dry grain	пасуљ beans	остале махунарке other pulses	
<b>38 263</b>	<b>5 708</b>	<b>1 544</b>	<b>3 767</b>	<b>396</b>	<b>REPUBLIC OF SERBIA</b>
1 467	2 040	1 162	654	225	SRBIJA – SEVER
<b>338</b>	<b>115</b>	<b>69</b>	<b>20</b>	<b>26</b>	<b>Beogradski region</b>
<b>338</b>	<b>115</b>	<b>69</b>	<b>20</b>	<b>26</b>	<b>Beogradska oblast (Grad Beograd)</b>
13	12	1	4	7	Barajevo
10	1	1	0	0	Voždovac
-	-	-	-	-	Vračar
50	7	3	2	2	Grocka
12	1	0	0	0	Zvezdara
10	1	0	1	0	Zemun
24	4	2	2	1	Lazarevac
42	6	3	3	1	Mladenovac
-	-	-	-	-	Novi Beograd
13	9	5	2	2	Obrenovac
74	20	4	3	13	Palilula
1	0	0	0	-	Rakovica
-	-	-	-	-	Savski venac
10	1	0	1	-	Sopot
-	-	-	-	-	Stari grad
65	52	50	1	0	Surčin
14	2	0	1	0	Čukarica
<b>1 129</b>	<b>1 925</b>	<b>1 092</b>	<b>634</b>	<b>198</b>	<b>Region Vojvodine</b>
<b>207</b>	<b>103</b>	<b>13</b>	<b>87</b>	<b>3</b>	<b>Zapadnobačka oblast</b>
100	56	0	56	-	Apatin
16	9	-	9	-	Kula
49	21	5	16	0	Odžaci
42	17	8	7	3	Sombor
<b>122</b>	<b>123</b>	<b>73</b>	<b>39</b>	<b>10</b>	<b>Južnobańska oblast</b>
10	70	70	0	-	Alibunar
7	11	0	11	-	Bela Crkva
13	1	0	1	-	Vršac
13	12	1	2	10	Kovačica
15	10	2	8	-	Kovin
40	14	0	13	0	Opovo
20	3	0	2	0	Pančevo
4	1	-	1	-	Plandište
<b>262</b>	<b>1 155</b>	<b>855</b>	<b>251</b>	<b>49</b>	<b>Južnobačka oblast</b>
46	174	74	54	47	Grad Novi Sad
38	174	74	53	47	Novi Sad
8	0	0	0	0	Petrovaradin
12	20	10	10	-	Bač
73	250	145	105	0	Bačka Palanka
11	7	-	7	-	Bački Petrovac
8	3	-	3	0	Beočin
12	5	-	5	0	Bečej
41	634	585	49	0	Vrbas
16	15	8	7	1	Žabalj
5	4	0	3	1	Srbobran
4	0	-	0	-	Sremski Karlovci
19	6	0	6	-	Temerin
15	36	34	2	0	Titel

Табела 2.5. Површине под житима и махунаркама >>>>

Регион Област Град – општина	ПГ АН	Жита, ha / Cereals, ha						
		укупно total	пшеница и крупник wheat	раж rye	јечам barley	овас oats	кукуруз за зрно grain maize	остала жита за зрно other cereals for grain
<b>Севернобанатска област</b>	<b>11 659</b>	<b>107 021</b>	<b>38 743</b>	<b>211</b>	<b>3 936</b>	<b>843</b>	<b>62 342</b>	<b>946</b>
Ада	1 336	13 945	4 102	13	446	27	9 271	85
Кањижа	2 496	17 566	6 181	43	1 018	279	9 741	304
Кикинда	3 832	39 157	13 565	6	927	115	24 278	265
Нови Кнежевац	1 042	11 387	6 094	-	384	42	4 797	68
Сента	1 531	14 343	5 382	5	620	106	8 153	77
Чока	1 422	10 623	3 418	143	539	274	6 102	146
<b>Севернобачка област</b>	<b>8 333</b>	<b>104 192</b>	<b>33 613</b>	<b>176</b>	<b>6 525</b>	<b>535</b>	<b>62 774</b>	<b>569</b>
Бачка Топола	2 653	37 758	11 137	20	3 180	164	23 020	236
Мали Иђош	908	11 321	4 654	5	877	45	5 731	9
Суботица	4 772	55 114	17 822	151	2 468	325	34 024	324
<b>Средњобанатска област</b>	<b>12 280</b>	<b>158 496</b>	<b>64 501</b>	<b>99</b>	<b>3 139</b>	<b>351</b>	<b>89 912</b>	<b>494</b>
Житиште	2 382	31 429	13 150	1	317	124	17 752	87
Зрењанин	4 885	59 406	21 841	93	1 217	137	35 805	315
Нова Црња	1 412	16 048	6 683	1	143	24	9 173	25
Нови Бечеј	1 821	26 918	10 683	3	1 171	48	14 980	33
Сечањ	1 780	24 694	12 144	2	291	20	12 202	36
<b>Сремска област</b>	<b>21 233</b>	<b>147 058</b>	<b>54 928</b>	<b>71</b>	<b>3 775</b>	<b>154</b>	<b>86 810</b>	<b>1 320</b>
Инђија	2 332	19 011	6 786	2	161	44	11 958	61
Ириг	1 176	7 039	2 971	-	83	21	3 864	100
Пећинци	2 497	18 036	8 420	11	1 063	15	8 235	292
Рума	3 856	28 540	11 063	4	578	9	16 651	236
Сремска Митровица	5 812	35 755	13 284	14	675	35	21 432	315
Стара Пазова	2 411	20 335	6 076	6	878	23	13 166	186
Шид	3 149	18 342	6 329	35	338	7	11 504	129
СРБИЈА – ЈУГ	330 819	666 381	246 028	3 411	46 911	29 265	330 442	10 326
<b>Регион Шумадије и Западне Србије</b>	<b>179 067</b>	<b>365 255</b>	<b>117 478</b>	<b>2 376</b>	<b>30 881</b>	<b>21 563</b>	<b>185 952</b>	<b>7 005</b>
<b>Златиборска област</b>	<b>19 242</b>	<b>27 120</b>	<b>8 270</b>	<b>1 103</b>	<b>5 788</b>	<b>4 470</b>	<b>5 673</b>	<b>1 816</b>
Ариље	1 050	705	135	3	20	133	356	59
Бајина Башта	2 199	1 752	380	15	72	203	1 005	78
Косјерић	1 266	1 373	260	4	43	337	634	95
Нова Варош	1 760	2 483	527	139	488	733	87	509
Пожега	3 428	3 133	732	5	96	107	2 092	102
Прибој	727	250	82	5	20	9	117	18
Пријеполје	1 954	1 835	358	143	345	324	237	428
Сјеница	4 237	12 968	5 009	775	4 655	2 236	39	255
Ужице	2 300	2 320	636	15	42	326	1 049	253
Чајетина	321	299	152	0	8	64	56	20
<b>Колубарска област</b>	<b>19 636</b>	<b>50 431</b>	<b>14 618</b>	<b>150</b>	<b>4 707</b>	<b>3 918</b>	<b>26 184</b>	<b>853</b>
Ваљево	5 487	12 356	3 521	55	1 274	1 452	5 876	178
Лајковац	1 991	5 107	1 541	8	491	210	2 770	87
Љиг	2 082	4 369	1 072	31	311	508	2 291	156
Мионица	2 427	5 792	1 765	9	706	407	2 875	30
Осечина	2 435	4 448	554	27	225	507	2 924	212
Уб	5 214	18 358	6 165	20	1 701	833	9 448	191
<b>Мачванска област</b>	<b>34 574</b>	<b>99 978</b>	<b>29 992</b>	<b>148</b>	<b>5 557</b>	<b>1 913</b>	<b>61 617</b>	<b>750</b>
Богатић	5 577	20 488	6 662	26	1 132	30	12 569	68
Владимирци	3 859	14 856	5 100	10	868	430	8 301	148
Коцељева	2 784	8 889	2 435	8	524	432	5 367	122
Крупањ	2 561	3 701	555	24	267	278	2 493	83
Лозница	6 917	12 369	2 776	32	702	220	8 599	41
Љубовија	1 932	1 998	225	9	93	130	1 536	5
Мали Зворник	1 087	701	69	2	23	9	591	7
Шабац	9 857	36 977	12 170	37	1 949	384	22 162	276

Table 2.5. Areas under cereals and pulses &gt;&gt;&gt;&gt;

ПГ АН	Махунарке, ха / Pulses, ha				Region Area City – Municipality
	укупно total	грашак за суво зрно peas for dry grain	пасуљ beans	остале махунарке other pulses	
<b>134</b>	<b>218</b>	<b>25</b>	<b>62</b>	<b>131</b>	<b>Severnobanatska oblast</b>
4	1	-	1	-	Ada
11	6	-	3	3	Kanjiža
91	72	23	49	-	Kikinda
16	6	2	4	-	Novi Kneževac
8	3	-	3	-	Senta
4	129	-	1	128	Čoka
<b>32</b>	<b>93</b>	<b>61</b>	<b>32</b>	<b>1</b>	<b>Severnobačka oblast</b>
9	26	-	26	-	Bačka Topola
6	14	14	1	-	Mali Iđoš
17	53	47	5	1	Subotica
<b>151</b>	<b>151</b>	<b>53</b>	<b>96</b>	<b>3</b>	<b>Srednjobanatska oblast</b>
49	43	-	43	-	Žitište
77	45	2	41	3	Zrenjanin
11	7	-	7	-	Nova Crnja
5	2	-	2	-	Novi Bečej
9	54	51	2	-	Sečanj
<b>221</b>	<b>83</b>	<b>12</b>	<b>68</b>	<b>2</b>	<b>Sremska oblast</b>
27	5	0	5	0	Indija
12	4	1	2	-	Irig
15	11	2	9	-	Pećinci
58	19	2	17	0	Ruma
54	22	1	20	2	Sremska Mitrovica
20	12	-	12	0	Stara Pazova
35	9	6	3	0	Šid
36 796	3 667	383	3 112	172	SRBIJA – JUG
<b>15 199</b>	<b>1 479</b>	<b>169</b>	<b>1 199</b>	<b>111</b>	<b>Region Šumadije i Zapadne Srbije</b>
<b>6 336</b>	<b>567</b>	<b>49</b>	<b>488</b>	<b>30</b>	<b>Zlatiborska oblast</b>
249	18	0	18	0	Arilje
721	48	4	44	0	Bajina Bašta
190	17	0	17	0	Kosjerić
702	79	1	76	2	Nova Varoš
197	23	12	11	0	Požega
1 816	149	4	136	9	Priboj
1 874	159	6	144	8	Prijepolje
174	46	21	16	9	Sjenica
322	19	1	17	1	Užice
91	9	0	9	-	Čajetina
<b>670</b>	<b>109</b>	<b>33</b>	<b>67</b>	<b>9</b>	<b>Kolubarska oblast</b>
390	48	9	36	3	Valjevo
7	1	1	0	0	Lajkovac
22	19	18	1	0	Ljig
21	7	5	2	-	Mionica
221	30	1	27	3	Osečina
9	4	-	1	3	Ub
<b>498</b>	<b>90</b>	<b>12</b>	<b>56</b>	<b>22</b>	<b>Mačvanska oblast</b>
40	9	3	2	5	Bogatić
18	8	2	1	6	Vladimirci
26	4	2	3	0	Koceljeva
137	16	-	16	0	Krupanj
32	12	0	9	3	Loznica
76	7	-	7	0	Ljubovija
37	4	0	4	0	Mali Zvornik
132	28	5	15	8	Šabac

Табела 2.5. Површине под житима и махунаркама >>>>

Регион Област Град – општина	ПГ АН	Жита, ha / Cereals, ha						
		укупно total	пшеница и крупник wheat	раж rye	јечам barley	овас oats	кукуруз за зрно grain maize	остала житица за зрно other cereals for grain
<b>Моравичка област</b>	<b>16 922</b>	<b>22 671</b>	<b>5 825</b>	<b>366</b>	<b>1 945</b>	<b>2 919</b>	<b>10 913</b>	<b>703</b>
Горњи Милановац	4 004	7 633	2 176	19	628	1 479	3 000	331
Ивањица	2 423	1 836	246	316	54	597	477	147
Лучани	3 402	3 618	799	16	80	265	2 336	123
Чачак	7 093	9 584	2 605	15	1 184	578	5 100	102
<b>Поморавска област</b>	<b>21 995</b>	<b>51 706</b>	<b>19 110</b>	<b>66</b>	<b>2 809</b>	<b>1 439</b>	<b>27 769</b>	<b>513</b>
Деспотовац	3 310	6 988	2 663	11	331	133	3 789	62
Јагодина	5 406	11 490	4 176	13	476	330	6 345	151
Параћин	5 212	11 435	3 803	9	816	320	6 400	87
Рековац	2 546	4 356	1 401	7	399	301	2 142	106
Свилајнац	2 801	9 324	3 186	16	533	222	5 327	40
Ђуприја	2 720	8 112	3 881	11	255	133	3 765	67
<b>Расинска област</b>	<b>28 399</b>	<b>38 675</b>	<b>12 298</b>	<b>120</b>	<b>3 667</b>	<b>1 305</b>	<b>20 894</b>	<b>390</b>
Александровац	4 254	4 703	1 476	17	381	226	2 564	39
Брус	2 988	2 577	991	40	128	169	1 228	21
Варварин	3 444	7 078	2 475	16	1 054	227	3 220	86
Крушевац	10 703	15 645	5 064	25	1 151	406	8 818	182
Трстеник	5 632	6 321	1 540	10	611	207	3 910	42
Ћићевац	1 378	2 351	753	12	342	70	1 154	20
<b>Рашка област</b>	<b>17 695</b>	<b>20 910</b>	<b>7 336</b>	<b>308</b>	<b>2 298</b>	<b>1 438</b>	<b>9 292</b>	<b>239</b>
Врњачка Бања	2 202	1 766	307	5	152	59	1 230	13
Краљево	8 341	10 997	2 285	17	972	842	6 716	165
Нови Пазар	2 904	2 600	1 510	26	181	114	732	37
Рашка	2 053	1 443	739	6	105	54	534	5
Тутин	2 195	4 104	2 495	254	888	368	80	19
<b>Шумадијска област</b>	<b>20 604</b>	<b>53 764</b>	<b>20 029</b>	<b>115</b>	<b>4 109</b>	<b>4 161</b>	<b>23 609</b>	<b>1 742</b>
Аранђеловац	3 511	7 899	2 731	8	654	924	3 468	114
Баточина	1 480	4 301	1 883	2	239	129	1 876	171
Кнић	3 188	8 338	2 910	20	403	928	3 830	245
Крагујевац	6 227	15 062	5 406	42	1 216	956	6 585	856
Лапово	642	1 452	619	6	114	36	672	5
Рача	2 234	7 349	3 121	30	597	419	3 050	132
Топола	3 322	9 365	3 359	7	884	768	4 128	219
<b>Регион Јужне и Источне Србије</b>	<b>151 752</b>	<b>301 127</b>	<b>128 549</b>	<b>1 035</b>	<b>16 030</b>	<b>7 702</b>	<b>144 490</b>	<b>3 321</b>
<b>Борска област</b>	<b>10 190</b>	<b>25 876</b>	<b>11 890</b>	<b>162</b>	<b>1 379</b>	<b>1 811</b>	<b>10 257</b>	<b>377</b>
Бор	2 888	5 852	1 979	67	501	524	2 638	143
Кладово	1 751	3 771	1 660	28	218	212	1 597	56
Мајданпек	1 545	1 628	509	4	46	105	939	24
Неготин	4 006	14 625	7 742	63	613	969	5 084	155
<b>Браничевска област</b>	<b>23 165</b>	<b>79 255</b>	<b>30 569</b>	<b>106</b>	<b>3 566</b>	<b>1 412</b>	<b>42 667</b>	<b>935</b>
Град Пожаревац	4 108	18 747	7 457	37	839	196	10 155	65
Пожаревац	3 613	16 780	6 827	37	735	179	8 939	65
Костолац	495	1 967	630	-	104	17	1 216	-
Велико Градиште	2 303	12 716	4 528	14	484	222	6 940	528
Голубац	1 281	3 496	1 214	4	157	120	1 955	47
Жабари	2 082	8 703	4 167	13	475	101	3 921	27
Жагубица	2 826	4 014	1 101	2	108	96	2 673	34
Кучево	3 142	4 246	1 387	6	145	81	2 562	66
Мало Црниће	2 157	10 700	4 983	14	448	176	5 053	26
Петровац на Млави	5 266	16 634	5 733	17	911	420	9 410	143

Table 2.5. Areas under cereals and pulses &gt;&gt;&gt;&gt;

ПГ АН	Махунарке, ха / Pulses, ha				Region Area City – Municipality
	укупно total	грашак за суво зрно peas for dry grain	пасуљ beans	остале махунарке other pulses	
<b>1 387</b>	<b>140</b>	<b>9</b>	<b>122</b>	<b>9</b>	<b>Moravička oblast</b>
101	20	4	16	0	Gornji Milanovac
928	68	1	65	2	Ivanjica
230	27	0	27	0	Lučani
128	24	4	15	6	Čačak
<b>943</b>	<b>75</b>	<b>7</b>	<b>64</b>	<b>3</b>	<b>Pomoravska oblast</b>
338	13	3	10	0	Despotovac
254	21	2	17	2	Jagodina
216	24	2	22	0	Paraćin
41	4	1	3	0	Rekovac
56	8	0	7	0	Svilajnac
38	5	0	5	0	Čuprija
<b>1 537</b>	<b>154</b>	<b>15</b>	<b>132</b>	<b>7</b>	<b>Rasinska oblast</b>
106	10	0	5	4	Aleksandrovac
832	78	1	77	1	Brus
46	7	1	6	0	Varvarin
258	31	11	20	1	Kruševac
211	19	3	16	1	Trstenik
84	8	0	8	-	Ćićevac
<b>3 294</b>	<b>264</b>	<b>15</b>	<b>238</b>	<b>11</b>	<b>Raška oblast</b>
15	3	0	2	0	Vrnjačka Banja
227	21	12	9	0	Kraljevo
1 136	128	2	120	6	Novi Pazar
165	18	0	18	0	Raška
1 751	95	2	88	5	Tutin
<b>534</b>	<b>80</b>	<b>27</b>	<b>33</b>	<b>20</b>	<b>Šumadijska oblast</b>
13	7	5	1	-	Arandjelovac
6	3	3	0	-	Batočina
18	8	5	1	2	Knić
253	38	7	14	17	Kragujevac
25	3	1	2	0	Lapovo
199	15	4	11	0	Rača
20	7	3	3	1	Topola
<b>21 597</b>	<b>2 188</b>	<b>214</b>	<b>1 913</b>	<b>60</b>	<b>Region Južne i Istočne Srbije</b>
<b>976</b>	<b>92</b>	<b>7</b>	<b>83</b>	<b>2</b>	<b>Borska oblast</b>
217	11	1	10	0	Bor
55	7	1	5	1	Kladovo
315	20	1	18	0	Majdanpek
389	54	4	50	0	Negotin
<b>283</b>	<b>65</b>	<b>22</b>	<b>39</b>	<b>4</b>	<b>Braničevska oblast</b>
44	12	8	4	0	Grad Požarevac
42	12	8	3	0	Požarevac
2	1	-	1	-	Kostolac
17	8	0	8	0	Veliko Gradište
18	2	1	1	0	Golubac
27	12	0	11	-	Žabari
48	3	1	3	0	Žagubica
25	2	0	1	-	Kučevo
24	3	1	2	0	Malo Crniće
80	23	11	8	4	Petrovac na Mlavi



Табела 2.5. Површине под житима и махунаркама

Регион Област Град – општина	ПГ АН	Жита, ha / Cereals, ha						
		укупно total	пшеница и крупник wheat	раж rye	јечам barley	овас oats	кукуруз за зрно grain maize	остала жита за зрно other cereals for grain
<b>Зајечарска област</b>	<b>12 893</b>	<b>29 870</b>	<b>11 814</b>	<b>317</b>	<b>2 501</b>	<b>1 389</b>	<b>13 258</b>	<b>592</b>
Бољевац	2 327	5 538	2 014	26	465	342	2 557	135
Зајечар	4 746	13 666	5 283	256	1 278	760	5 689	400
Књажевац	3 485	4 757	1 954	24	400	116	2 240	23
Сокобања	2 335	5 908	2 563	11	357	171	2 773	34
<b>Јабланичка област</b>	<b>24 002</b>	<b>29 282</b>	<b>12 987</b>	<b>41</b>	<b>600</b>	<b>279</b>	<b>15 067</b>	<b>310</b>
Бојник	2 361	4 097	1 853	7	111	73	1 923	130
Власотинце	3 446	2 849	1 147	3	41	19	1 624	14
Лебане	3 140	5 292	2 120	7	106	65	2 941	54
Лесковац	14 067	16 118	7 476	17	320	95	8 111	99
Медвеђа	962	899	371	6	22	26	463	10
Црна Трава	26	28	19	1	-	1	4	4
<b>Нишавска област</b>	<b>27 417</b>	<b>43 882</b>	<b>19 615</b>	<b>67</b>	<b>1 848</b>	<b>804</b>	<b>21 217</b>	<b>332</b>
Град Ниш	6 723	8 091	3 889	4	293	69	3 785	52
Медијана	112	80	41	-	2	-	37	1
Нишка Бања	684	441	181	0	17	3	238	2
Палилула	1 915	2 577	1 204	1	146	24	1 185	16
Пантелеј	1 361	1 281	616	0	34	10	614	8
Црвени крст	2 651	3 712	1 847	2	95	31	1 712	24
Алексинац	6 899	14 903	6 062	22	725	340	7 596	159
Гацин Хан	2 105	2 031	938	2	43	48	987	13
Дољевац	3 441	4 185	2 401	3	83	16	1 658	24
Мерошина	3 007	5 135	2 451	12	169	80	2 392	31
Ражањ	2 226	5 620	2 151	15	438	208	2 774	34
Сврљиг	3 016	3 917	1 724	8	97	44	2 025	19
<b>Пиротска област</b>	<b>8 515</b>	<b>9 503</b>	<b>4 133</b>	<b>14</b>	<b>435</b>	<b>265</b>	<b>4 589</b>	<b>67</b>
Бабушница	1 666	1 415	611	4	27	45	727	1
Бела Паланка	1 617	1 356	590	1	79	22	661	3
Димитровград	765	1 027	509	5	96	97	311	9
Пирот	4 467	5 705	2 422	5	233	101	2 890	54
<b>Подунавска област</b>	<b>15 607</b>	<b>48 681</b>	<b>20 487</b>	<b>73</b>	<b>3 564</b>	<b>696</b>	<b>23 553</b>	<b>307</b>
Велика Плана	4 507	13 829	5 829	21	985	184	6 753	57
Смедерево	5 181	16 747	7 202	38	1 016	66	8 340	85
Смедеревска Паланка	5 919	18 105	7 456	14	1 563	447	8 461	165
<b>Пчињска област</b>	<b>17 799</b>	<b>16 634</b>	<b>8 499</b>	<b>203</b>	<b>1 063</b>	<b>563</b>	<b>6 177</b>	<b>128</b>
Град Врање	5 039	5 479	2 665	49	430	166	2 115	53
Врање	4 260	4 879	2 371	42	395	150	1 872	49
Врањска Бања	779	600	293	7	36	16	243	5
Босилеград	464	198	13	38	76	23	46	1
Бујановац	4 973	4 835	2 742	43	250	147	1 633	21
Владичин Хан	2 542	1 593	584	8	50	42	898	11
Прешево	3 179	3 461	2 142	18	160	146	970	25
Сурдулица	1 102	759	312	26	31	17	358	16
Трговиште	500	308	42	20	66	22	157	1
<b>Топличка област</b>	<b>12 164</b>	<b>18 143</b>	<b>8 555</b>	<b>53</b>	<b>1 074</b>	<b>484</b>	<b>7 706</b>	<b>272</b>
Блаце	2 537	3 859	1 724	10	278	130	1 657	60
Житорађа	3 490	5 808	2 904	4	234	44	2 539	83
Куршумлија	2 278	2 860	1 353	24	200	139	1 073	72
Прокупље	3 859	5 615	2 574	15	362	170	2 437	57
<b>Регион Косово и Метохија</b>	...	...	...	...	...	...	...	...

Table 2.5. Areas under cereals and pulses

ПГ АН	Махунарке, ха / Pulses, ha				Region Area City – Municipality
	укупно total	грашак за суво зрно peas for dry grain	пасуљ beans	остале махунарке other pulses	
<b>2 749</b>	<b>300</b>	<b>13</b>	<b>283</b>	<b>4</b>	<b>Zaječarska oblast</b>
409	43	0	41	1	Boljevac
482	55	11	42	1	Zaječar
681	88	1	86	1	Knjaževac
1 177	115	0	114	0	Sokobanja
<b>3 980</b>	<b>389</b>	<b>43</b>	<b>336</b>	<b>10</b>	<b>Jablanička oblast</b>
756	72	3	67	3	Bojnik
349	33	0	33	0	Vlasotince
252	24	0	21	2	Lebane
2 273	218	33	182	3	Leskovac
245	30	1	27	2	Medveđa
105	11	5	6	0	Crna Trava
<b>3 949</b>	<b>412</b>	<b>40</b>	<b>357</b>	<b>15</b>	<b>Nišavska oblast</b>
494	51	8	40	3	Grad Niš
26	3	0	3	-	Medijana
50	3	0	3	0	Niška Banja
158	12	1	11	0	Palilula
81	11	0	11	-	Panteleј
179	21	7	12	3	Crveni krst
1 041	130	11	111	8	Aleksinac
313	31	1	30	0	Gadžin Han
563	57	12	44	1	Doljevac
509	44	2	41	0	Merošina
569	47	6	41	0	Ražanj
460	53	1	49	3	Svrlјig
<b>1 564</b>	<b>155</b>	<b>7</b>	<b>143</b>	<b>5</b>	<b>Pirotska oblast</b>
234	16	0	15	1	Babušnica
193	30	1	28	1	Bela Palanka
366	34	3	28	2	Dimitrovgrad
771	75	3	72	0	Pirot
<b>469</b>	<b>120</b>	<b>53</b>	<b>52</b>	<b>15</b>	<b>Podunavska oblast</b>
99	31	8	16	7	Velika Plana
216	26	2	23	2	Smederevo
154	63	43	13	6	Smederevska Palanka
<b>5 171</b>	<b>403</b>	<b>19</b>	<b>379</b>	<b>4</b>	<b>Pčinjska oblast</b>
840	74	6	68	0	Grad Vranje
737	67	5	62	0	Vranje
103	7	0	6	-	Vranjska Banja
1 338	52	0	51	0	Bosilegrad
720	96	4	92	0	Bujanovac
684	34	1	32	0	Vladičin Han
271	53	2	51	1	Preševo
385	23	6	17	0	Surdulica
933	70	1	68	1	Trgovište
<b>2 456</b>	<b>251</b>	<b>10</b>	<b>239</b>	<b>2</b>	<b>Toplička oblast</b>
206	22	5	17	1	Blace
750	73	0	73	0	Žitorađa
656	83	1	81	1	Kuršumlija
844	73	4	69	0	Prokuplje
...	...	...	...	...	<b>Region Kosovo i Metohija</b>

Табела 2.6. Површине под индустријским биљем >>>>

Регион Област Град – општина	ПГ АН	Индустријско биље, ha / Industrial crops, ha				
		укупно total	дуван tobacco	хмель hops	уљана репица oilseed rape	уљана тиква oil pumpkin
<b>РЕПУБЛИКА СРБИЈА</b>	<b>63 069</b>	<b>383 881</b>	<b>5 050</b>	<b>28</b>	<b>6 083</b>	<b>323</b>
СРБИЈА – СЕВЕР	49 067	354 692	3 592	25	5 432	289
<b>Београдски регион</b>	<b>1 481</b>	<b>7 749</b>	<b>18</b>	<b>-</b>	<b>744</b>	<b>3</b>
<b>Београдска област (Град Београд)</b>	<b>1 481</b>	<b>7 749</b>	<b>18</b>	<b>-</b>	<b>744</b>	<b>3</b>
Барајево	102	226	-	-	78	-
Вождовац	5	8	-	-	1	-
Врачар	-	-	-	-	-	-
Гроцка	7	2	-	-	-	-
Звездара	-	-	-	-	-	-
Земун	32	592	-	-	21	0
Лазаревац	273	514	-	-	3	-
Младеновац	63	70	11	-	1	-
Нови Београд	-	-	-	-	-	-
Обреновац	679	1 780	8	-	207	-
Палилула	122	2 548	-	-	222	0
Раковица	2	1	-	-	-	-
Савски венац	-	-	-	-	-	-
Сопот	28	77	-	-	-	-
Стари град	-	-	-	-	-	-
Сурчин	135	1 782	-	-	176	3
Чукарица	33	150	-	-	35	-
<b>Регион Војводине</b>	<b>47 586</b>	<b>346 943</b>	<b>3 574</b>	<b>25</b>	<b>4 688</b>	<b>286</b>
<b>Западнобачка област</b>	<b>5 260</b>	<b>40 057</b>	<b>103</b>	<b>-</b>	<b>652</b>	<b>20</b>
Апатин	565	4 985	11	-	296	1
Кула	633	6 787	41	-	40	3
Озаци	1 724	8 930	4	-	122	1
Сомбор	2 338	19 355	47	-	193	15
<b>Јужнобанатска област</b>	<b>10 523</b>	<b>77 642</b>	<b>235</b>	<b>-</b>	<b>316</b>	<b>4</b>
Алибунар	1 335	11 961	-	-	-	-
Бела Црква	673	5 052	-	-	48	-
Вршац	1 285	15 289	-	-	-	-
Ковачица	1 827	9 620	-	-	12	2
Ковин	1 590	8 473	212	-	102	1
Опово	588	2 267	-	-	-	-
Панчево	2 146	12 293	23	-	3	-
Планиште	1 079	12 687	-	-	150	-
<b>Јужнобачка област</b>	<b>13 539</b>	<b>94 088</b>	<b>40</b>	<b>19</b>	<b>1 089</b>	<b>72</b>
Град Нови Сад	2 137	11 493	0	-	361	2
Нови Сад	2 102	11 339	0	-	361	2
Петроварадин	35	153	-	-	-	-
Бач	1 240	14 008	13	-	54	-
Бачка Паланка	2 751	15 298	4	3	229	-
Бачки Петровац	1 111	4 989	10	16	3	3
Беоцин	151	355	-	-	-	-
Бечеј	1 184	10 758	3	-	3	67
Врбас	951	5 366	6	-	319	1
Жабалъ	1 353	9 764	-	-	-	-
Србобран	990	12 669	-	-	120	-
Сремски Карловци	25	66	-	-	-	-
Темерин	965	4 869	-	-	-	-
Тител	681	4 454	4	-	-	-

Table 2.6. Areas under industrial crops &gt;&gt;&gt;&gt;

Индустријско биље, ha / Industrial crops, ha						Region Area City – Municipality
сунцокрет sunflower	соја soya	остало биље за производњу уља other oilseed crops	биље за производњу текстилних vlakana fibre crops	лековито и ароматично биље medicinal and aromatic plants	остало индустријско биље other industrial crops	
<b>186 361</b>	<b>181 684</b>	<b>236</b>	<b>8</b>	<b>2 134</b>	<b>1 974</b>	<b>REPUBLIC OF SERBIA</b>
170 050	171 338	226	7	1 934	1 800	SRBIJA – SEVER
<b>1 877</b>	<b>5 096</b>	<b>2</b>	<b>0</b>	<b>9</b>	<b>2</b>	<b>Beogradski region</b>
<b>1 877</b>	<b>5 096</b>	<b>2</b>	<b>0</b>	<b>9</b>	<b>2</b>	<b>Beogradska oblast (Grad Beograd)</b>
6	142	-	-	-	-	Barajevo
4	3	-	-	-	-	Voždovac
-	-	-	-	-	-	Vračar
1	1	-	0	0	-	Grocka
-	-	-	-	-	-	Zvezdara
206	365	-	-	-	-	Zemun
97	406	-	-	6	0	Lazarevac
22	34	1	-	1	2	Mladenovac
-	-	-	-	-	-	Novi Beograd
245	1 318	1	-	1	-	Obrenovac
573	1 751	-	-	1	-	Palilula
1	-	-	-	-	-	Rakovica
-	-	-	-	-	-	Savski venac
49	28	-	-	-	-	Sopot
-	-	-	-	-	-	Stari grad
586	1 017	-	-	0	-	Surčin
85	30	-	-	-	-	Čukarica
<b>168 173</b>	<b>166 242</b>	<b>225</b>	<b>7</b>	<b>1 925</b>	<b>1 798</b>	<b>Region Vojvodine</b>
<b>13 962</b>	<b>25 133</b>	<b>65</b>	<b>2</b>	<b>29</b>	<b>91</b>	<b>Zapadnobačka oblast</b>
1 092	3 576	-	-	6	3	Apatin
4 154	2 512	4	-	19	14	Kula
352	8 378	19	1	1	52	Odžaci
8 364	10 667	42	1	4	22	Sombor
<b>58 371</b>	<b>18 188</b>	<b>5</b>	<b>3</b>	<b>495</b>	<b>27</b>	<b>Južnobačanska oblast</b>
8 716	3 223	-	-	1	20	Alibunar
4 812	190	-	2	0	-	Bela Crkva
14 912	376	-	-	1	-	Vršac
7 977	1 623	5	1	-	1	Kovačica
6 114	1 775	-	-	269	-	Kovin
2 220	47	0	-	0	-	Opovo
10 209	1 831	-	-	221	6	Pančevo
3 411	9 123	-	-	3	-	Plandište
<b>8 961</b>	<b>82 870</b>	<b>89</b>	<b>-</b>	<b>544</b>	<b>405</b>	<b>Južnobačka oblast</b>
176	10 924	0	-	9	21	Grad Novi Sad
170	10 779	0	-	6	21	Novi Sad
6	145	-	-	2	-	Petrovaradin
125	13 547	1	-	-	268	Bač
323	14 661	5	-	5	68	Bačka Palanka
408	4 499	1	-	7	42	Bački Petrovac
215	140	-	-	0	-	Beočin
3 906	6 743	34	-	-	2	Bečej
1 080	3 951	4	-	1	3	Vrbas
397	9 366	1	-	1	-	Žabalj
770	11 735	43	-	1	-	Srbobran
8	58	-	-	0	-	Sremski Karlovci
76	4 793	-	-	-	-	Temerin
1 475	2 453	-	-	521	1	Titel

Табела 2.6. Површине под индустријским биљем >>>>

Регион Област Град – општина	ПГ АН	Индустријско биље, ха / Industrial crops, ha				
		укупно total	дуван tobacco	хмель hops	уљана репица oilseed rape	уљана тиква oil pumpkin
<b>Севернобанатска област</b>	<b>4 177</b>	<b>30 567</b>	<b>271</b>	<b>5</b>	<b>827</b>	<b>53</b>
Ада	414	3 195	12	-	525	1
Кањижа	625	2 582	50	-	152	20
Кикинда	1 848	15 558	19	-	118	2
Нови Кнежевац	338	3 261	30	-	4	27
Сента	556	2 975	111	-	28	2
Чока	396	2 996	49	5	-	1
<b>Севернобачка област</b>	<b>2 016</b>	<b>18 389</b>	<b>121</b>	<b>-</b>	<b>663</b>	<b>32</b>
Бачка Топола	778	6 842	75	-	156	30
Мали Иђош	168	2 969	30	-	140	-
Суботица	1 070	8 578	16	-	367	2
<b>Средњобанатска област</b>	<b>5 020</b>	<b>44 867</b>	<b>37</b>	<b>1</b>	<b>226</b>	<b>104</b>
Житиште	1 204	9 034	1	1	-	66
Зрењанин	1 844	14 714	27	-	0	28
Нова Црња	757	5 187	5	-	-	8
Нови Бечеј	704	8 848	3	-	192	-
Сечањ	511	7 085	0	-	34	2
<b>Сремска област</b>	<b>7 051</b>	<b>41 332</b>	<b>2 768</b>	<b>-</b>	<b>914</b>	<b>0</b>
Инђија	408	3 394	591	-	209	-
Ириг	351	1 048	4	-	-	-
Пећинци	562	3 372	9	-	241	-
Рума	1 137	6 247	479	-	282	-
Сремска Митровица	1 941	9 546	159	-	1	0
Стара Пазова	583	4 717	951	-	182	-
Шид	2 069	13 007	575	-	-	0
СРБИЈА – ЈУГ	14 002	29 189	1 458	3	651	34
<b>Регион Шумадије и Западне Србије</b>	<b>9 541</b>	<b>13 668</b>	<b>1 135</b>	<b>2</b>	<b>162</b>	<b>14</b>
<b>Златиборска област</b>	<b>40</b>	<b>21</b>	<b>2</b>	<b>0</b>	<b>0</b>	<b>-</b>
Ариље	2	1	-	-	-	-
Бајина Башта	7	4	2	-	-	-
Косјерић	1	1	-	-	-	-
Нова Варош	8	6	-	-	-	-
Пожега	2	1	-	-	-	-
Прибој	5	4	-	-	0	-
Пријеполје	7	2	-	0	-	-
Сјеница	2	1	-	-	-	-
Ужице	3	0	-	-	0	-
Чајетина	3	2	-	-	-	-
<b>Колубарска област</b>	<b>2 158</b>	<b>2 583</b>	<b>138</b>	<b>-</b>	<b>19</b>	<b>7</b>
Ваљево	147	138	38	-	2	-
Лајковац	280	344	-	-	3	-
Љиг	144	113	-	-	-	0
Мионица	159	137	-	-	1	-
Осечина	95	135	100	-	2	-
Уб	1 333	1 716	-	-	12	7
<b>Мачванска област</b>	<b>5 662</b>	<b>7 931</b>	<b>988</b>	<b>-</b>	<b>14</b>	<b>2</b>
Богатић	1 545	2 457	588	-	5	1
Владимирци	727	1 021	40	-	0	-
Коцељева	259	305	-	-	1	-
Крупањ	54	53	27	-	-	-
Лозница	1 252	1 342	-	-	1	-
Љубовија	62	104	103	-	-	-
Мали Зворник	3	5	3	-	-	-
Шабац	1 760	2 644	227	-	6	1

Table 2.6. Areas under industrial crops &gt;&gt;&gt;&gt;

Индустријско биље, ha / Industrial crops, ha						Region Area City – Municipality
сунцокрет sunflower	соја soya	остало биље за производњу уља other oilseed crops	биље за производњу текстилних vlakana fibre crops	лековито и ароматично биље medicinal and aromatic plants	остало индустријско биље other industrial crops	
<b>24 213</b>	<b>3 373</b>	<b>22</b>	<b>1</b>	<b>616</b>	<b>1 187</b>	<b>Severnobanatska oblast</b>
1 984	599	-	-	2	72	Ada
1 576	91	-	1	222	470	Kanjiža
13 855	1 479	5	-	19	61	Kikinda
2 856	165	17	-	50	111	Novi Kneževac
1 647	599	-	-	119	469	Senta
2 295	439	-	-	204	4	Čoka
<b>14 298</b>	<b>3 073</b>	<b>14</b>	<b>1</b>	<b>123</b>	<b>63</b>	<b>Severnobačka oblast</b>
4 917	1 640	2	-	8	14	Bačka Topola
1 896	753	1	-	110	39	Mali Idoš
7 485	680	12	1	4	11	Subotica
<b>39 612</b>	<b>4 755</b>	<b>16</b>	<b>-</b>	<b>109</b>	<b>7</b>	<b>Srednjobanatska oblast</b>
8 612	312	-	-	41	1	Žitište
12 909	1 684	1	-	65	-	Zrenjanin
5 088	78	0	-	2	6	Nova Crnja
7 993	642	16	-	2	-	Novi Bečej
5 010	2 038	0	-	-	-	Sečanj
<b>8 756</b>	<b>28 851</b>	<b>14</b>	<b>1</b>	<b>9</b>	<b>18</b>	<b>Sremska oblast</b>
1 818	764	0	-	4	8	Indija
188	852	-	-	0	4	Irig
2 251	866	5	-	0	-	Pećinci
1 422	4 063	-	-	-	1	Ruma
1 139	8 240	-	-	2	5	Sremska Mitrovica
1 033	2 551	-	-	1	-	Stara Pazova
905	11 515	8	1	2	-	Šid
16 311	10 346	10	1	200	174	SRBIJA – JUG
<b>2 558</b>	<b>9 717</b>	<b>6</b>	<b>-</b>	<b>48</b>	<b>26</b>	<b>Region Šumadije i Zapadne Srbije</b>
<b>4</b>	<b>1</b>	<b>-</b>	<b>-</b>	<b>14</b>	<b>0</b>	<b>Zlatiborska oblast</b>
1	-	-	-	-	-	Arilje
0	0	-	-	2	-	Bajina Bašta
-	1	-	-	-	-	Kosjerić
2	-	-	-	4	0	Nova Varoš
0	0	-	-	-	-	Požega
0	-	-	-	4	-	Priboj
0	-	-	-	1	0	Prijepolje
1	-	-	-	-	-	Sjenica
-	-	-	-	0	-	Užice
-	-	-	-	2	-	Čajetina
<b>94</b>	<b>2 318</b>	<b>0</b>	<b>-</b>	<b>3</b>	<b>4</b>	<b>Kolubarska oblast</b>
3	93	0	-	1	2	Valjevo
15	325	-	-	1	-	Lajkovac
0	111	-	-	1	1	Ljig
11	125	-	-	1	-	Mionica
-	33	-	-	-	-	Osečina
64	1 632	-	-	0	1	Ub
<b>227</b>	<b>6 682</b>	<b>3</b>	<b>-</b>	<b>3</b>	<b>12</b>	<b>Mačvanska oblast</b>
12	1 849	-	-	2	-	Bogatić
59	921	1	-	-	1	Vladimirci
13	289	-	-	-	2	Koceljeva
-	26	-	-	-	-	Krupanj
5	1 335	1	-	-	0	Loznica
-	1	-	-	-	-	Ljubovija
-	2	-	-	-	-	Mali Zvornik
138	2 261	1	-	2	9	Šabac

Табела 2.6. Површине под индустријским биљем >>>>

Регион Област Град – општина	ПГ АН	Индустријско биље, ha / Industrial crops, ha				
		укупно total	дуван tobacco	хмел hops	уљана репица oilseed rape	уљана тиква oil pumpkin
<b>Моравичка област</b>	<b>75</b>	<b>45</b>	<b>-</b>	<b>1</b>	<b>3</b>	<b>1</b>
Горњи Милановац	23	12	-	1	0	-
Ивањица	6	2	-	0	-	0
Лучани	2	3	-	-	-	-
Чачак	44	28	-	-	3	1
<b>Поморавска област</b>	<b>305</b>	<b>718</b>	<b>0</b>	<b>-</b>	<b>103</b>	<b>1</b>
Деспотовац	56	88	-	-	0	0
Јагодина	121	279	0	-	101	0
Параћин	23	10	0	-	-	0
Рековац	13	8	-	-	0	0
Свилајнац	61	128	-	-	1	0
Ћуприја	31	206	-	-	-	-
<b>Расинска област</b>	<b>99</b>	<b>60</b>	<b>6</b>	<b>0</b>	<b>2</b>	<b>2</b>
Александровац	23	18	2	-	2	-
Брус	7	1	-	-	0	-
Варварин	16	14	3	-	0	0
Крушевац	47	26	1	0	0	2
Трстеник	5	1	0	-	0	-
Ћићевац	1	0	-	-	-	-
<b>Рашка област</b>	<b>124</b>	<b>94</b>	<b>1</b>	<b>-</b>	<b>12</b>	<b>0</b>
Врњачка Бања	7	5	-	-	0	-
Краљево	98	85	-	-	12	-
Нови Пазар	4	1	-	-	-	-
Рашка	3	1	-	-	-	-
Тутин	12	2	1	-	-	0
<b>Шумадијска област</b>	<b>1 078</b>	<b>2 216</b>	<b>-</b>	<b>1</b>	<b>9</b>	<b>-</b>
Аранђеловац	31	33	-	-	1	-
Баточина	107	381	-	-	6	-
Кнић	244	261	-	-	0	-
Крагујевац	122	194	-	1	0	-
Лапово	3	1	-	-	1	-
Рача	323	863	-	-	-	-
Топола	248	483	-	-	0	-
<b>Регион Јужне и Источне Србије</b>	<b>4 461</b>	<b>15 520</b>	<b>323</b>	<b>1</b>	<b>489</b>	<b>21</b>
<b>Борска област</b>	<b>897</b>	<b>5 150</b>	<b>2</b>	<b>-</b>	<b>1</b>	<b>15</b>
Бор	17	9	2	-	1	1
Кладово	96	1 136	-	-	0	2
Мајданпек	3	1	0	-	-	0
Неготин	781	4 004	-	-	-	12
<b>Браничевска област</b>	<b>1 857</b>	<b>6 519</b>	<b>48</b>	<b>-</b>	<b>369</b>	<b>1</b>
Град Пожаревац	327	1 704	-	-	347	-
Пожаревац	308	1 622	-	-	339	-
Костолац	19	83	-	-	9	-
Велико Градиште	300	1 251	-	-	10	-
Голубац	13	22	-	-	-	-
Жабари	305	1 017	5	-	0	0
Жагубица	16	32	29	-	-	0
Кучево	47	76	2	-	0	0
Мало Црниће	588	1 946	12	-	0	0
Петровац на Млави	261	470	-	-	11	-

Table 2.6. Areas under industrial crops &gt;&gt;&gt;&gt;

Индустријско биље, ха / Industrial crops, ha						Region Area City – Municipality
сунцокрет sunflower	соја soya	остало биље за производњу уља other oilseed crops	биље за производњу текстилних vlakana fibre crops	лековито и ароматично биље medicinal and aromatic plants	остало индустријско биље other industrial crops	
<b>10</b>	<b>25</b>	-	-	<b>3</b>	<b>3</b>	<b>Moravička oblast</b>
-	8	-	-	2	2	Gornji Milanovac
-	-	-	-	1	1	Ivanjica
3	-	-	-	-	-	Lučani
7	17	-	-	1	0	Čačak
<b>346</b>	<b>250</b>	<b>1</b>	-	<b>18</b>	<b>0</b>	<b>Pomoravska oblast</b>
55	32	-	-	-	-	Despotovac
47	123	1	-	7	0	Jagodina
-	9	-	-	-	-	Paraćin
-	7	-	-	-	-	Rekovac
86	30	-	-	11	-	Svilajnac
157	48	0	-	-	-	Čuprija
<b>9</b>	<b>35</b>	-	-	<b>4</b>	<b>1</b>	<b>Rasinska oblast</b>
-	14	-	-	0	0	Aleksandrovac
1	-	-	-	-	1	Brus
5	6	-	-	-	-	Varvarin
3	16	-	-	3	0	Kruševac
0	-	-	-	0	-	Trstenik
0	-	-	-	-	-	Čičevac
<b>6</b>	<b>71</b>	<b>0</b>	-	<b>3</b>	<b>1</b>	<b>Raška oblast</b>
-	5	-	-	-	-	Vrnjačka Banja
6	66	0	-	1	1	Kraljevo
0	-	-	-	1	-	Novi Pazar
-	-	-	-	1	-	Raška
0	1	-	-	-	-	Tutin
<b>1 864</b>	<b>335</b>	<b>2</b>	-	<b>1</b>	<b>5</b>	<b>Šumadijska oblast</b>
9	23	-	-	0	-	Arandelovac
369	5	1	-	-	-	Batočina
9	251	2	-	-	-	Knić
153	34	-	-	0	5	Kragujevac
-	0	-	-	-	-	Lapovo
853	10	-	-	-	-	Rača
471	12	-	-	-	-	Topola
<b>13 753</b>	<b>629</b>	<b>3</b>	<b>1</b>	<b>152</b>	<b>148</b>	<b>Region Južne i Istočne Srbije</b>
<b>5 119</b>	<b>1</b>	<b>1</b>	<b>0</b>	<b>7</b>	<b>4</b>	<b>Borska oblast</b>
2	-	-	-	2	1	Bor
1 134	-	-	0	-	-	Kladovo
-	-	-	-	1	-	Majdanpek
3 983	1	1	-	4	3	Negotin
<b>5 756</b>	<b>337</b>	<b>1</b>	-	<b>5</b>	<b>3</b>	<b>Braničevska oblast</b>
1 312	45	-	-	-	-	Grad Požarevac
1 247	36	-	-	-	-	Požarevac
66	9	-	-	-	-	Kostolac
1 219	21	-	-	-	1	Veliko Gradište
20	2	-	-	-	-	Golubac
880	132	-	-	0	0	Žabari
-	-	-	-	3	0	Žagubica
72	1	1	-	-	-	Kučevo
1 925	9	-	-	-	-	Malo Crniće
328	127	-	-	1	2	Petrovac na Mlavi



Табела 2.6. Површине под индустријским биљем

Регион Област Град – општина	ПГ АН	Индустријско биље, ha / Industrial crops, ha				
		укупно total	дуван tobacco	хмел hops	уљана репица oilseed rape	уљана тиква oil pumpkin
<b>Зајечарска област</b>	<b>97</b>	<b>920</b>	<b>7</b>	<b>-</b>	<b>45</b>	<b>3</b>
Бољевац	16	39	-	-	1	-
Зајечар	68	877	7	-	43	3
Књажевац	4	2	-	-	1	-
Сокобања	9	2	-	-	0	-
<b>Јабланичка област</b>	<b>139</b>	<b>235</b>	<b>25</b>	<b>-</b>	<b>0</b>	<b>0</b>
Бојник	71	90	16	-	-	-
Власотинце	1	0	-	-	-	-
Лебане	9	110	-	-	-	-
Лесковац	55	33	9	-	0	0
Медвеђа	2	2	-	-	-	-
Црна Трава	1	0	-	-	-	-
<b>Нишавска област</b>	<b>174</b>	<b>122</b>	<b>15</b>	<b>-</b>	<b>2</b>	<b>0</b>
Град Ниш	20	6	3	-	-	0
Медијана	-	-	-	-	-	-
Нишка Бања	2	1	0	-	-	-
Палилула	5	1	1	-	-	0
Пантелеј	1	0	-	-	-	-
Црвени крст	12	5	2	-	-	-
Алексинач	75	82	3	-	2	-
Гацин Хан	26	9	4	-	-	-
Дољевац	16	16	4	-	1	-
Мерошина	9	1	1	-	-	-
Ражањ	5	1	0	-	-	-
Сврљиг	23	6	-	-	0	-
<b>Пиротска област</b>	<b>43</b>	<b>63</b>	<b>3</b>	<b>-</b>	<b>-</b>	<b>0</b>
Бабушница	3	1	-	-	-	-
Бела Паланка	12	48	0	-	-	-
Димитровград	7	6	1	-	-	0
Пирот	21	8	2	-	-	-
<b>Подунавска област</b>	<b>745</b>	<b>2 257</b>	<b>4</b>	<b>1</b>	<b>71</b>	<b>0</b>
Велика Плана	217	631	4	-	9	-
Смедерево	148	793	-	-	52	0
Смедеревска Паланка	380	833	-	1	11	-
<b>Пчињска област</b>	<b>458</b>	<b>216</b>	<b>203</b>	<b>-</b>	<b>0</b>	<b>-</b>
Град Врање	53	21	17	-	-	-
Врање	52	19	17	-	-	-
Врањска Бања	1	1	-	-	-	-
Босилеград	3	1	-	-	-	-
Бујановац	260	129	125	-	0	-
Владичин Хан	5	2	0	-	-	-
Прешево	129	62	61	-	-	-
Сурдулица	5	1	-	-	-	-
Трговиште	3	1	0	-	-	-
<b>Топличка област</b>	<b>51</b>	<b>39</b>	<b>17</b>	<b>-</b>	<b>1</b>	<b>1</b>
Блаце	4	5	1	-	-	1
Житорађа	31	25	16	-	-	-
Куршумлија	5	3	0	-	-	-
Прокупље	11	6	-	-	1	-
<b>Регион Косово и Метохија</b>	<b>...</b>	<b>...</b>	<b>...</b>	<b>...</b>	<b>...</b>	<b>...</b>

Table 2.6. Areas under industrial crops

Индустријско биље, ha / Industrial crops, ha						Region Area City – Municipality
сунцокрет sunflower	соја soya	остало биље за производњу уља other oilseed crops	биље за производњу текстилних vlakana fibre crops	лековито и ароматично биље medicinal and aromatic plants	остало индустријско биље other industrial crops	
<b>779</b>	<b>74</b>	<b>0</b>	<b>-</b>	<b>9</b>	<b>3</b>	<b>Zaječarska oblast</b>
34	2	-	-	1	1	Boljevac
745	72	0	-	5	2	Zaječar
0	-	-	-	1	-	Knjaževac
0	-	-	-	2	-	Sokobanja
<b>178</b>	<b>11</b>	<b>-</b>	<b>-</b>	<b>19</b>	<b>2</b>	<b>Jablanička oblast</b>
66	8	-	-	0	-	Bojnik
0	-	-	-	-	-	Vlasotince
110	1	-	-	-	-	Lebane
2	3	-	-	19	-	Leskovac
-	-	-	-	-	2	Medveđa
-	-	-	-	0	0	Crna Trava
<b>54</b>	<b>23</b>	<b>-</b>	<b>-</b>	<b>26</b>	<b>2</b>	<b>Nišavska oblast</b>
0	2	-	-	0	0	Grad Niš
-	-	-	-	-	-	Medijana
-	-	-	-	0	-	Niška Banja
-	-	-	-	0	0	Palilula
-	-	-	-	0	-	Panteleј
0	2	-	-	0	-	Crveni krst
45	16	-	-	14	2	Aleksinac
-	0	-	-	5	-	Gadžin Han
8	3	-	-	1	-	Doljevac
-	1	-	-	0	-	Merošina
0	0	-	-	0	-	Ražanj
0	0	-	-	5	1	Svrljig
<b>2</b>	<b>1</b>	<b>-</b>	<b>-</b>	<b>56</b>	<b>1</b>	<b>Pirotska oblast</b>
0	-	-	-	1	-	Babušnica
0	-	-	-	47	-	Bela Palanka
-	-	-	-	6	-	Dimitrovgrad
2	1	-	-	2	1	Pirot
<b>1 861</b>	<b>173</b>	<b>1</b>	<b>-</b>	<b>15</b>	<b>130</b>	<b>Podunavska oblast</b>
500	110	-	-	9	0	Velika Plana
568	37	1	-	6	130	Smederevo
794	26	-	-	1	-	Smederevska Palanka
<b>1</b>	<b>0</b>	<b>-</b>	<b>1</b>	<b>9</b>	<b>1</b>	<b>Pčinjska oblast</b>
1	-	-	-	2	1	Grad Vranje
1	-	-	-	2	-	Vranje
-	-	-	-	1	1	Vranjska Banja
-	-	-	-	1	-	Bosilegrad
0	0	-	1	3	0	Bujanovac
-	-	-	-	1	-	Vladičin Han
0	-	-	-	1	0	Preševo
-	-	-	-	0	0	Surdulica
-	-	-	-	1	-	Trgovište
<b>3</b>	<b>10</b>	<b>0</b>	<b>-</b>	<b>6</b>	<b>2</b>	<b>Toplička oblast</b>
-	3	-	-	-	0	Blace
3	4	-	-	-	2	Žitorađa
0	3	-	-	0	-	Kuršumlija
-	0	0	-	6	0	Prokuplje
...	...	...	...	...	...	<b>Region Kosovo i Metohija</b>

Табела 2.7. Површине под поврћем, бостаном и јагодама >>>>

Регион Област Град – општина	ПГ АН	Поврће, бостан и јагоде, ha Vegetables, melons and strawberries, ha					
		укупно total	парадајз tomato	купус и кељ cabbage and kale	паприка peppers	црни лук onion	бели лук garlic
<b>РЕПУБЛИКА СРБИЈА</b>	<b>102 695</b>	<b>33 232</b>	<b>2 614</b>	<b>3 661</b>	<b>7 661</b>	<b>2 862</b>	<b>608</b>
СРБИЈА – СЕВЕР	12 901	16 789	814	1 134	3 176	1 666	263
<b>Београдски регион</b>	<b>3 525</b>	<b>1 599</b>	<b>126</b>	<b>247</b>	<b>63</b>	<b>83</b>	<b>19</b>
<b>Београдска област (Град Београд)</b>	<b>3 525</b>	<b>1 599</b>	<b>126</b>	<b>247</b>	<b>63</b>	<b>83</b>	<b>19</b>
Барајево	61	13	2	1	2	1	0
Вождовац	141	13	2	2	2	1	1
Врачар	-	-	-	-	-	-	-
Гроцка	664	207	11	18	5	8	2
Звездара	75	21	3	5	2	2	1
Земун	45	18	2	3	2	1	0
Лазаревац	394	42	7	5	6	4	2
Младеновац	530	93	13	13	7	8	2
Нови Београд	6	5	0	0	0	0	0
Обреновац	297	123	19	27	15	7	0
Палилула	714	916	49	141	12	43	8
Раковица	41	3	1	1	0	0	0
Савски венац	-	-	-	-	-	-	-
Сопот	126	32	5	4	1	1	1
Стари град	-	-	-	-	-	-	-
Сурчин	348	98	9	26	9	5	2
Чукарица	83	15	2	1	1	1	0
<b>Регион Војводине</b>	<b>9 376</b>	<b>15 190</b>	<b>688</b>	<b>887</b>	<b>3 112</b>	<b>1 583</b>	<b>244</b>
<b>Западнобачка област</b>	<b>1 174</b>	<b>1 527</b>	<b>45</b>	<b>52</b>	<b>712</b>	<b>147</b>	<b>8</b>
Апатин	257	276	14	17	45	37	1
Кула	343	589	11	11	391	21	1
Оџаци	244	323	7	15	48	74	2
Сомбор	330	339	13	10	228	15	5
<b>Јужнобанатска област</b>	<b>1 434</b>	<b>1 503</b>	<b>45</b>	<b>80</b>	<b>69</b>	<b>111</b>	<b>46</b>
Алибунар	73	40	2	2	2	1	1
Бела Црква	133	52	8	13	7	3	0
Вршац	146	36	4	3	2	5	1
Ковачица	173	357	8	12	12	23	4
Ковин	166	63	6	8	11	6	1
Опово	324	750	5	7	6	61	37
Панчево	390	196	11	33	29	8	1
Пландиште	29	9	0	1	0	4	0
<b>Јужнобачка област</b>	<b>1 987</b>	<b>5 705</b>	<b>330</b>	<b>476</b>	<b>1 073</b>	<b>809</b>	<b>21</b>
Град Нови Сад	481	927	15	286	51	61	3
Нови Сад	438	918	13	285	50	61	2
Петроварадин	43	10	2	2	1	1	0
Бач	112	180	2	6	95	6	-
Бачка Паланка	307	1 187	253	51	318	259	1
Бачки Петровац	177	389	3	1	316	27	1
Беочин	40	24	2	3	1	1	0
Бечеј	176	1 411	6	20	23	47	13
Врбас	112	168	19	13	60	15	1
Жабалъ	286	945	10	85	189	364	0
Србобран	63	29	7	3	4	5	0
Сремски Карловци	17	3	1	0	0	0	0
Темерин	69	355	4	4	4	21	2
Тител	147	87	8	4	11	3	1

Table 2.7. Areas under vegetables, melons and strawberries &gt;&gt;&gt;&gt;

Поврће, бостан и јагоде, ha <i>Vegetables, melons and strawberries, ha</i>						Од тога: у заштићеном простору <i>Of which: under protective cover</i>		Region Area City – Municipality
карфиол <i>cauliflower</i>	шаргарепа <i>carrots</i>	грашак <i>peas, green</i>	остало свеже поврће <i>other fresh vegetables</i>	бостан <i>melons</i>	јагоде <i>straw- berries</i>	ПГ АН	ha	
<b>422</b>	<b>1 182</b>	<b>3 505</b>	<b>4 771</b>	<b>4 145</b>	<b>1 801</b>	<b>14 368</b>	<b>2 083</b>	<b>REPUBLIC OF SERBIA</b>
234	701	3 279	3 020	2 138	365	2 817	488	SRBIJA – SEVER
<b>67</b>	<b>38</b>	<b>302</b>	<b>442</b>	<b>28</b>	<b>184</b>	<b>741</b>	<b>130</b>	<b>Beogradski region</b>
<b>67</b>	<b>38</b>	<b>302</b>	<b>442</b>	<b>28</b>	<b>184</b>	<b>741</b>	<b>130</b>	<b>Beogradska oblast (Grad Beograd)</b>
0	0	0	4	1	1	30	2	Barajevo
0	0	1	3	0	0	11	0	Voždovac
-	-	-	-	-	-	-	-	Vračar
2	2	5	23	1	130	40	6	Grocka
1	1	2	4	-	0	4	0	Zvezdara
0	1	0	5	2	0	18	2	Zemun
0	2	1	7	4	4	88	7	Lazarevac
1	1	4	11	6	25	51	4	Mladenovac
-	0	-	4	-	-	4	1	Novi Beograd
3	6	2	41	1	4	158	35	Obrenovac
49	21	283	301	4	4	220	57	Palilula
0	0	0	0	-	0	7	1	Rakovica
-	-	-	-	-	-	-	-	Savski venac
0	0	1	3	3	14	21	2	Sopot
-	-	-	-	-	-	-	-	Stari grad
9	2	2	27	6	2	77	12	Surčin
0	1	0	8	0	1	12	1	Čukarica
<b>166</b>	<b>663</b>	<b>2 977</b>	<b>2 578</b>	<b>2 109</b>	<b>181</b>	<b>2 076</b>	<b>358</b>	<b>Region Vojvodine</b>
<b>13</b>	<b>14</b>	<b>269</b>	<b>113</b>	<b>123</b>	<b>29</b>	<b>184</b>	<b>27</b>	<b>Zapadnobačka oblast</b>
8	8	90	41	10	5	53	7	Apatin
1	2	114	28	4	4	28	5	Kula
1	1	63	17	91	4	35	4	Odžaci
3	3	2	27	19	15	68	11	Sombor
<b>8</b>	<b>93</b>	<b>410</b>	<b>464</b>	<b>171</b>	<b>6</b>	<b>323</b>	<b>35</b>	<b>Južnobanatska oblast</b>
0	0	0	31	1	0	17	2	Alibunar
1	3	1	10	6	0	36	4	Bela Crkva
0	1	1	12	8	0	31	2	Vršac
0	51	1	191	54	0	34	7	Kovačica
0	4	1	7	17	1	71	8	Kovin
1	33	404	152	44	0	31	3	Opovo
5	1	3	60	42	3	93	10	Pančevo
0	0	-	2	-	1	10	0	Plandište
<b>36</b>	<b>440</b>	<b>1 148</b>	<b>987</b>	<b>310</b>	<b>75</b>	<b>493</b>	<b>108</b>	<b>Južnobačka oblast</b>
9	301	5	101	79	17	108	31	Grad Novi Sad
9	300	4	97	79	17	104	30	Novi Sad
0	0	0	4	0	-	4	1	Petrovaradin
2	4	2	42	7	14	20	3	Bač
7	12	57	113	92	24	63	13	Bačka Palanka
0	28	0	10	2	2	24	7	Bački Petrovac
2	0	0	14	-	0	2	0	Beočin
3	8	736	552	1	1	36	4	Bečej
1	1	0	49	3	7	43	7	Vrbas
8	86	34	69	93	8	88	26	Žabalj
2	0	0	7	0	0	26	8	Srbobran
-	0	0	1	-	0	1	0	Sremski Karlovci
1	0	313	4	1	0	33	3	Temerin
0	0	1	27	33	0	49	7	Titel

Табела 2.7. Површине под поврћем, бостаном и јагодама >>>>

Регион Област Град – општина	ПГ АН	Поврће, бостан и јагоде, ha <i>Vegetables, melons and strawberries, ha</i>					
		укупно <i>total</i>	парадајз <i>tomato</i>	купус и кељ <i>cabbage and kale</i>	паприка <i>peppers</i>	црни лук <i>onion</i>	бели лук <i>garlic</i>
<b>Севернобанатска област</b>	<b>1 087</b>	<b>1 815</b>	<b>45</b>	<b>60</b>	<b>755</b>	<b>155</b>	<b>46</b>
Ада	120	384	7	2	39	8	4
Кањижа	256	520	14	32	263	26	5
Киkinда	265	143	14	15	14	8	5
Нови Кнежевац	195	384	3	2	285	57	7
Сента	110	273	3	8	101	35	0
Чока	141	111	3	1	52	21	25
<b>Севернобачка област</b>	<b>648</b>	<b>864</b>	<b>31</b>	<b>62</b>	<b>190</b>	<b>47</b>	<b>46</b>
Бачка Топола	86	378	2	2	59	9	1
Мали Иђош	26	6	1	0	2	0	2
Суботица	536	480	28	60	129	38	43
<b>Средњобанатска област</b>	<b>734</b>	<b>1 435</b>	<b>26</b>	<b>63</b>	<b>59</b>	<b>158</b>	<b>72</b>
Житиште	75	138	3	0	3	21	22
Зрењанин	482	917	15	48	41	113	47
Нова Црња	29	37	4	2	4	21	3
Нови Бечеј	93	40	4	5	8	2	0
Сечањ	55	303	1	8	3	1	0
<b>Сремска област</b>	<b>2 312</b>	<b>2 342</b>	<b>166</b>	<b>94</b>	<b>255</b>	<b>157</b>	<b>5</b>
Инђија	140	52	8	6	11	2	1
Ириг	122	101	33	3	1	2	0
Пећинци	332	406	7	8	65	5	1
Рума	836	1 182	31	32	42	48	1
Сремска Митровица	537	383	74	26	111	45	1
Стара Пазова	195	145	4	11	16	28	1
Шид	150	74	8	8	10	27	1
СРБИЈА – ЈУГ	89 794	16 442	1 800	2 527	4 486	1 196	345
<b>Регион Шумадије и Западне Србије</b>	<b>36 757</b>	<b>8 782</b>	<b>822</b>	<b>1 628</b>	<b>2 360</b>	<b>541</b>	<b>125</b>
<b>Златиборска област</b>	<b>8 171</b>	<b>983</b>	<b>95</b>	<b>240</b>	<b>171</b>	<b>114</b>	<b>48</b>
Ариље	352	41	3	15	4	6	1
Бајина Башта	728	61	8	15	8	7	3
Косјерић	61	5	1	1	1	1	0
Нова Варош	1 173	152	6	13	9	25	13
Пожега	928	115	7	38	40	12	2
Прибој	1 628	172	22	30	36	17	9
Пријеполје	2 312	296	35	82	56	31	15
Сјеница	151	19	1	2	2	5	3
Ужице	751	107	12	43	15	9	2
Чајетина	87	15	0	1	0	2	1
<b>Колубарска област</b>	<b>1 373</b>	<b>645</b>	<b>85</b>	<b>127</b>	<b>120</b>	<b>12</b>	<b>3</b>
Ваљево	433	85	9	17	8	6	1
Лајковац	32	10	1	5	1	0	0
Љиг	111	17	2	2	3	1	0
Мионица	146	50	1	12	8	3	0
Осечина	92	27	2	12	4	0	0
Уб	559	456	69	79	96	2	1
<b>Мачванска област</b>	<b>3 652</b>	<b>1 512</b>	<b>155</b>	<b>219</b>	<b>247</b>	<b>47</b>	<b>6</b>
Богатић	545	317	11	88	128	2	1
Владимирци	357	165	39	24	24	8	1
Коцељева	376	61	6	5	7	4	1
Крупањ	107	19	1	0	0	1	0
Лозница	302	51	9	10	5	2	1
Љубовија	96	12	2	4	2	1	0
Мали Зворник	52	8	2	2	1	0	0
Шабац	1 817	878	86	86	79	28	2

Table 2.7. Areas under vegetables, melons and strawberries &gt;&gt;&gt;&gt;

Поврће, бостан и јагоде, ha <i>Vegetables, melons and strawberries, ha</i>						Од тога: у заштићеном простору <i>Of which: under protective cover</i>		Region Area City – Municipality
карфиол <i>cauliflower</i>	шаргарепа <i>carrots</i>	грашак <i>peas, green</i>	остало свеже поврће <i>other fresh vegetables</i>	бостан <i>melons</i>	јагоде <i>straw- berries</i>	ПГ АН	ha	
<b>47</b>	<b>47</b>	<b>168</b>	<b>450</b>	<b>32</b>	<b>9</b>	<b>237</b>	<b>48</b>	<b>Severnobanatska oblast</b>
1	12	120	187	3	0	15	2	Ada
20	26	0	131	2	0	65	26	Kanjiža
3	1	47	17	17	2	72	6	Kikinda
1	1	1	19	4	4	20	1	Novi Kneževac
22	7	0	93	1	1	38	11	Senta
0	0	0	3	5	0	27	2	Čoka
<b>18</b>	<b>35</b>	<b>281</b>	<b>106</b>	<b>14</b>	<b>35</b>	<b>179</b>	<b>20</b>	<b>Severnobačka oblast</b>
2	3	278	15	1	7	35	2	Bačka Topola
0	0	0	1	-	-	5	0	Mali Idoš
16	32	2	91	14	28	139	17	Subotica
<b>30</b>	<b>20</b>	<b>688</b>	<b>269</b>	<b>42</b>	<b>9</b>	<b>247</b>	<b>25</b>	<b>Srednjobanatska oblast</b>
-	12	58	19	0	1	14	1	Žitište
19	8	363	228	28	6	183	16	Zrenjanin
0	0	0	1	0	0	14	1	Nova Crnja
1	0	0	9	10	1	27	5	Novi Bečej
10	0	266	12	2	0	9	2	Sečanj
<b>14</b>	<b>15</b>	<b>12</b>	<b>188</b>	<b>1 417</b>	<b>20</b>	<b>413</b>	<b>95</b>	<b>Sremska oblast</b>
1	2	2	8	9	4	54	8	Indija
-	0	1	9	50	1	4	0	Irig
1	1	2	16	300	0	109	46	Pećinci
8	8	4	105	896	7	85	14	Ruma
3	1	1	11	104	6	85	18	Sremska Mitrovica
0	1	1	32	50	1	53	8	Stara Pazova
1	1	1	7	9	1	23	1	Šid
188	481	226	1 751	2 008	1 436	11 551	1 595	SRBIJA – JUG
<b>105</b>	<b>271</b>	<b>121</b>	<b>1 091</b>	<b>689</b>	<b>1 026</b>	<b>4 863</b>	<b>714</b>	<b>Region Šumadije i Zapadne Srbije</b>
<b>8</b>	<b>93</b>	<b>37</b>	<b>142</b>	<b>1</b>	<b>33</b>	<b>1 019</b>	<b>61</b>	<b>Zlatiborska oblast</b>
0	2	0	7	-	3	50	2	Arilje
0	4	1	10	0	3	99	6	Bajina Bašta
0	0	0	0	-	2	14	1	Kosjerić
2	54	9	19	0	1	219	7	Nova Varoš
1	2	1	9	0	4	225	14	Požega
1	6	13	33	0	4	86	3	Priboj
1	16	9	41	0	9	160	13	Prijepolje
0	1	0	2	0	3	21	1	Sjenica
3	5	2	13	0	3	141	13	Užice
0	2	0	9	-	0	4	0	Čajetina
<b>29</b>	<b>4</b>	<b>9</b>	<b>179</b>	<b>30</b>	<b>47</b>	<b>575</b>	<b>290</b>	<b>Kolubarska oblast</b>
1	2	3	11	4	24	100	8	Valjevo
0	0	0	1	0	1	13	1	Lajkovac
0	0	3	5	0	0	32	1	Ljig
-	0	0	4	19	2	23	2	Mionica
-	-	0	1	2	6	28	3	Osečina
28	2	3	157	5	15	379	274	Ub
<b>20</b>	<b>12</b>	<b>14</b>	<b>274</b>	<b>160</b>	<b>358</b>	<b>735</b>	<b>174</b>	<b>Mačvanska oblast</b>
9	1	1	28	44	3	46	9	Bogatić
4	1	3	46	1	17	201	51	Vladimirci
0	1	2	11	2	22	23	4	Koceljeva
0	0	0	0	-	16	14	1	Krupanj
0	1	3	12	1	7	53	5	Loznica
0	2	-	1	-	0	23	2	Ljubovija
-	-	0	3	-	0	1	0	Mali Zvornik
7	7	5	174	112	292	374	102	Šabac

Табела 2.7. Површине под поврћем, бостаном и јагодама >>>>

Регион Област Град – општина	ПГ АН	Поврће, бостан и јагоде, ha <i>Vegetables, melons and strawberries, ha</i>					
		укупно <i>total</i>	парадајз <i>tomato</i>	купус и кељ <i>cabbage and kale</i>	паприка <i>peppers</i>	црни лук <i>onion</i>	бели лук <i>garlic</i>
<b>Моравичка област</b>	<b>3 083</b>	<b>1 123</b>	<b>58</b>	<b>468</b>	<b>237</b>	<b>87</b>	<b>6</b>
Горњи Милановац	195	61	3	37	4	7	1
Ивањица	799	72	6	27	8	7	2
Лучани	294	49	2	10	1	1	0
Чачак	1 795	941	48	395	224	71	3
<b>Поморавска област</b>	<b>4 166</b>	<b>894</b>	<b>67</b>	<b>100</b>	<b>265</b>	<b>53</b>	<b>14</b>
Деспотовац	891	68	19	9	10	5	3
Јагодина	1 605	303	27	36	37	19	7
Параћин	880	343	9	35	176	19	2
Рековац	173	51	2	2	9	3	0
Свилајнац	132	46	3	8	8	2	1
Ђуприја	485	82	7	10	25	5	1
<b>Расинска област</b>	<b>7 646</b>	<b>2 435</b>	<b>185</b>	<b>157</b>	<b>1 119</b>	<b>110</b>	<b>14</b>
Александровац	865	180	8	22	46	4	1
Брус	242	23	2	7	2	2	1
Варварин	1 015	546	11	28	188	8	1
Крушевац	2 396	503	40	31	180	15	4
Трстеник	2 766	1 135	122	63	682	77	5
Ћићевац	362	48	3	5	20	3	1
<b>Рашка област</b>	<b>5 000</b>	<b>543</b>	<b>70</b>	<b>141</b>	<b>138</b>	<b>67</b>	<b>17</b>
Врњачка Бања	220	34	3	2	19	2	1
Краљево	750	110	7	28	28	4	2
Нови Пазар	1 857	285	41	89	65	43	9
Рашка	244	27	2	9	6	2	0
Тутин	1 929	86	16	12	20	16	6
<b>Шумадијска област</b>	<b>3 666</b>	<b>647</b>	<b>108</b>	<b>177</b>	<b>64</b>	<b>51</b>	<b>17</b>
Аранђеловац	186	38	7	6	3	2	2
Баточина	53	22	1	6	3	1	0
Кнић	185	150	4	97	10	7	0
Крагујевац	1 756	210	41	32	28	21	7
Лапово	76	9	1	3	1	1	0
Рача	990	80	13	11	11	10	4
Топола	420	139	41	22	7	9	3
<b>Регион Јужне и Источне Србије</b>	<b>53 037</b>	<b>7 660</b>	<b>978</b>	<b>898</b>	<b>2 125</b>	<b>655</b>	<b>220</b>
<b>Борска област</b>	<b>2 490</b>	<b>406</b>	<b>34</b>	<b>41</b>	<b>30</b>	<b>34</b>	<b>8</b>
Бор	456	37	7	5	6	6	2
Кладово	229	27	2	5	2	3	1
Мајданпек	858	56	9	7	9	8	2
Неготин	947	286	16	25	13	17	3
<b>Браничевска област</b>	<b>3 610</b>	<b>630</b>	<b>75</b>	<b>130</b>	<b>74</b>	<b>46</b>	<b>14</b>
Град Пожаревац	551	60	12	9	9	9	2
Пожаревац	515	55	11	8	8	8	2
Костолац	36	5	1	1	1	0	0
Велико Градиште	672	270	31	67	26	7	1
Голубац	384	65	8	12	9	6	2
Жабари	229	73	4	10	4	8	1
Жагубица	386	28	5	9	7	3	2
Кучево	369	27	3	3	2	3	2
Мало Црниће	493	42	4	2	5	4	2
Петровац на Млави	526	64	8	18	12	7	2

Table 2.7. Areas under vegetables, melons and strawberries &gt;&gt;&gt;&gt;

Поврће, бостан и јагоде, ha <i>Vegetables, melons and strawberries, ha</i>						Од тога: у заштићеном простору <i>Of which: under protective cover</i>		Region Area City – Municipality
карфиол <i>cauliflower</i>	шаргарепа <i>carrots</i>	грашак <i>peas, green</i>	остало свеже поврће <i>other fresh vegetables</i>	бостан <i>melons</i>	јагоде <i>straw- berries</i>	ПГ АН	ha	
<b>8</b>	<b>7</b>	<b>4</b>	<b>73</b>	<b>90</b>	<b>84</b>	<b>475</b>	<b>33</b>	<b>Moravička oblast</b>
0	0	0	4	-	6	36	6	Gornji Milanovac
0	3	2	13	1	3	168	4	Ivanjica
0	0	0	3	0	30	24	1	Lučani
7	4	2	53	89	45	247	23	Čačak
<b>5</b>	<b>61</b>	<b>15</b>	<b>118</b>	<b>169</b>	<b>27</b>	<b>347</b>	<b>28</b>	<b>Pomoravska oblast</b>
0	1	2	14	3	2	55	2	Despotovac
2	3	6	25	124	17	151	11	Jagodina
1	51	5	38	6	2	53	5	Paraćin
0	0	1	2	27	3	12	2	Rekovac
0	3	1	14	5	1	32	5	Svilajnac
1	3	1	25	3	2	44	3	Čuprija
<b>24</b>	<b>65</b>	<b>15</b>	<b>153</b>	<b>171</b>	<b>423</b>	<b>722</b>	<b>74</b>	<b>Rasinska oblast</b>
1	1	0	4	28	64	75	8	Aleksandrovac
0	1	1	2	0	4	19	1	Brus
5	16	0	12	93	184	60	11	Varvarin
2	3	7	40	22	160	204	14	Kruševac
16	40	6	90	24	10	344	39	Trstenik
0	3	1	4	4	2	20	1	Ćićevac
<b>4</b>	<b>14</b>	<b>4</b>	<b>61</b>	<b>12</b>	<b>16</b>	<b>468</b>	<b>25</b>	<b>Raška oblast</b>
0	4	0	2	1	1	38	2	Vrnjačka Banja
1	1	1	16	11	12	112	7	Kraljevo
2	5	1	29	0	1	214	10	Novi Pazar
0	0	0	5	0	1	34	2	Raška
0	3	2	10	0	1	70	3	Tutin
<b>8</b>	<b>14</b>	<b>22</b>	<b>91</b>	<b>57</b>	<b>39</b>	<b>522</b>	<b>30</b>	<b>Šumadijska oblast</b>
0	2	2	5	5	4	21	1	Arandjelovac
0	1	0	5	5	0	16	2	Batočina
0	0	0	3	28	1	17	2	Knić
4	9	10	38	8	11	295	14	Kragujevac
0	0	0	1	0	0	12	1	Lapovo
1	2	6	14	6	2	104	5	Rača
2	1	3	24	5	21	57	6	Topola
<b>83</b>	<b>209</b>	<b>105</b>	<b>660</b>	<b>1 318</b>	<b>409</b>	<b>6 688</b>	<b>881</b>	<b>Region Južne i Istočne Srbije</b>
<b>1</b>	<b>4</b>	<b>6</b>	<b>37</b>	<b>199</b>	<b>11</b>	<b>261</b>	<b>10</b>	<b>Borska oblast</b>
0	1	1	5	0	4	57	2	Bor
0	1	0	4	8	0	16	1	Kladovo
0	1	2	16	0	1	105	2	Majdanpek
0	2	2	13	191	6	83	5	Negotin
<b>18</b>	<b>86</b>	<b>12</b>	<b>130</b>	<b>41</b>	<b>4</b>	<b>255</b>	<b>25</b>	<b>Bраниčevska oblast</b>
1	2	2	11	3	1	44	3	Grad Požarevac
0	2	2	10	2	0	32	2	Požarevac
0	0	0	1	1	0	12	1	Kostolac
11	66	2	38	20	1	87	7	Veliko Gradište
1	11	1	7	8	0	15	1	Golubac
3	2	1	38	2	0	28	3	Žabari
0	1	0	1	0	0	6	0	Žagubica
0	0	1	12	0	0	6	0	Kučevo
0	1	3	13	6	1	8	1	Malo Crniće
1	1	1	12	1	0	61	10	Petrovac na Mlavi



Табела 2.7. Површине под поврћем, бостаном и јагодама

Регион Област Град – општина	ПГ АН	Поврће, бостан и јагоде, ha <i>Vegetables, melons and strawberries, ha</i>					
		укупно <i>total</i>	парадајз <i>tomato</i>	купус и кељ <i>cabbage and kale</i>	паприка <i>peppers</i>	црни лук <i>onion</i>	бели лук <i>garlic</i>
<b>Зајечарска област</b>	<b>3 759</b>	<b>347</b>	<b>43</b>	<b>53</b>	<b>72</b>	<b>51</b>	<b>20</b>
Бољевац	762	53	8	8	9	7	4
Зајечар	1 306	167	17	25	28	24	7
Књажевац	580	69	9	12	21	6	3
Сокобања	1 111	58	8	8	14	13	6
<b>Јабланичка област</b>	<b>10 314</b>	<b>2 045</b>	<b>343</b>	<b>253</b>	<b>750</b>	<b>194</b>	<b>38</b>
Бојник	743	60	3	2	8	10	4
Власотинце	929	240	55	58	81	8	3
Лебане	1 082	233	110	21	74	5	2
Лесковац	6 892	1 476	167	169	583	163	24
Медвеђа	551	30	8	2	4	6	4
Црна Трава	117	6	0	0	0	2	0
<b>Нишавска област</b>	<b>10 453</b>	<b>1 285</b>	<b>166</b>	<b>118</b>	<b>413</b>	<b>126</b>	<b>50</b>
Град Ниш	1 791	240	36	33	64	16	7
Медијана	69	7	1	1	2	2	1
Нишка Бања	69	4	1	1	1	1	0
Палилула	716	146	23	24	36	5	3
Пантелеј	251	16	2	1	6	2	1
Црвени крст	686	68	8	7	19	6	2
Алексинач	2 087	389	25	30	180	35	12
Гаџин Хан	1 395	81	6	5	20	31	7
Дољевац	1 264	303	64	18	82	12	5
Мерошина	1 373	159	24	21	25	11	6
Ражањ	911	47	5	6	16	7	5
Сврљиг	1 632	66	8	6	27	13	7
<b>Пиротска област</b>	<b>4 173</b>	<b>233</b>	<b>34</b>	<b>26</b>	<b>89</b>	<b>35</b>	<b>16</b>
Бабушница	693	24	4	1	8	6	3
Бела Паланка	898	44	8	3	15	6	4
Димитровград	213	8	1	0	2	2	1
Пирот	2 369	157	20	22	65	21	8
<b>Подунавска област</b>	<b>2 115</b>	<b>760</b>	<b>77</b>	<b>110</b>	<b>143</b>	<b>40</b>	<b>10</b>
Велика Плана	416	226	25	43	75	17	3
Смедерево	1 068	446	38	54	59	15	3
Смедеревска Паланка	631	88	14	13	9	8	4
<b>Пчињска област</b>	<b>11 741</b>	<b>1 090</b>	<b>160</b>	<b>125</b>	<b>366</b>	<b>96</b>	<b>51</b>
Град Врање	3 270	280	42	40	115	28	14
Врање	2 829	252	36	33	107	26	12
Врањска Бања	441	28	5	7	9	2	1
Босилеград	1 563	103	17	15	26	20	11
Бујановац	2 348	223	28	19	76	18	11
Владичин Хан	1 253	69	10	13	22	10	5
Прешево	1 250	297	47	25	86	7	4
Сурдулица	1 145	62	10	6	22	10	5
Трговиште	912	56	8	8	19	4	3
<b>Топличка област</b>	<b>4 382</b>	<b>864</b>	<b>44</b>	<b>42</b>	<b>188</b>	<b>33</b>	<b>14</b>
Блаце	335	38	2	5	4	2	1
Житорађа	1 973	692	28	12	159	12	6
Куршумлија	817	74	7	18	11	4	2
Прокупље	1 257	60	8	7	14	14	6
<b>Регион Косово и Метохија</b>	...	...	...	...	...	...	...

Table 2.7. Areas under vegetables, melons and strawberries

Поврће, бостан и јагоде, ha <i>Vegetables, melons and strawberries, ha</i>						Од тога: у заштићеном простору <i>Of which: under protective cover</i>		Region Area City – Municipality
карфиол <i>cauliflower</i>	шаргарепа <i>carrots</i>	грашак <i>peas, green</i>	остало свеже поврће <i>other fresh vegetables</i>	бостан <i>melons</i>	јагоде <i>straw- berries</i>	ПГ АН	ha	
<b>2</b>	<b>7</b>	<b>13</b>	<b>35</b>	<b>44</b>	<b>7</b>	<b>225</b>	<b>19</b>	<b>Zaječarska oblast</b>
0	1	3	9	3	1	27	1	Boljevac
2	4	5	13	38	4	103	7	Zaječar
0	1	3	10	2	2	42	9	Knjaževac
0	1	3	3	1	1	53	1	Sokobanja
<b>39</b>	<b>53</b>	<b>10</b>	<b>159</b>	<b>34</b>	<b>172</b>	<b>2 455</b>	<b>577</b>	<b>Jablanička oblast</b>
0	0	1	4	1	27	15	0	Bojnik
4	2	1	13	1	15	368	180	Vlasotince
2	1	1	12	2	3	468	98	Lebane
33	49	7	128	30	122	1 581	298	Leskovac
0	1	1	2	0	2	22	1	Medveđa
-	1	0	1	-	1	1	0	Crna Trava
<b>11</b>	<b>35</b>	<b>22</b>	<b>117</b>	<b>161</b>	<b>67</b>	<b>895</b>	<b>70</b>	<b>Nišavska oblast</b>
2	17	5	39	18	5	299	24	Grad Niš
0	0	0	0	-	0	3	0	Medijana
-	0	0	0	0	0	4	0	Niška Banja
2	15	2	32	1	3	248	21	Palilula
0	1	0	2	-	1	5	1	Panteleј
0	1	2	5	17	1	39	2	Crveni krst
5	14	8	35	3	43	80	5	Aleksinac
0	0	1	3	3	5	19	1	Gadžin Han
1	1	1	14	101	5	200	16	Doljevac
3	1	4	20	36	8	256	24	Merošina
0	1	2	3	1	0	5	0	Ražanj
1	1	1	2	0	1	36	1	Svrljig
<b>0</b>	<b>3</b>	<b>5</b>	<b>19</b>	<b>1</b>	<b>3</b>	<b>267</b>	<b>8</b>	<b>Pirotska oblast</b>
0	0	1	0	0	0	111	2	Babušnica
0	0	1	6	0	0	18	1	Bela Palanka
0	0	0	1	0	0	22	0	Dimitrovgrad
0	2	3	11	1	3	116	5	Pirot
<b>8</b>	<b>6</b>	<b>15</b>	<b>88</b>	<b>190</b>	<b>74</b>	<b>289</b>	<b>60</b>	<b>Podunavska oblast</b>
2	1	3	36	19	3	118	26	Velika Plana
4	3	7	35	166	63	118	27	Smederevo
1	2	5	18	5	9	53	6	Smederevska Palanka
<b>3</b>	<b>14</b>	<b>14</b>	<b>39</b>	<b>200</b>	<b>21</b>	<b>1 384</b>	<b>43</b>	<b>Pčinjska oblast</b>
1	3	2	14	13	8	578	18	Grad Vranje
1	3	1	13	13	7	527	17	Vranje
0	0	0	1	0	1	51	1	Vranjska Banja
0	4	5	3	0	1	162	3	Bosilegrad
0	2	1	3	61	4	257	9	Bujanovac
0	2	2	2	1	4	66	2	Vladičin Han
0	1	0	3	123	1	35	5	Preševo
0	2	2	4	0	2	40	1	Surdulica
0	0	2	10	1	1	246	5	Trgovište
<b>1</b>	<b>2</b>	<b>8</b>	<b>36</b>	<b>447</b>	<b>49</b>	<b>657</b>	<b>71</b>	<b>Toplička oblast</b>
0	0	3	7	1	14	10	0	Blace
1	0	1	18	446	10	552	67	Žitorađa
0	1	1	5	0	23	70	1	Kuršumlija
0	1	2	6	1	2	25	2	Prokuplje
...	...	...	...	...	...	...	...	<b>Region Kosovo i Metohija</b>

Табела 2.8. Површине под крмним биљем >>>>

Регион Област Град – општина	ПГ АН	Крмно биље, ха / Fodder crops, ha			
		укупно total	мешавина трава grass mixtures	кукуруз за силажу maize for fodder	детелина clover
<b>РЕПУБЛИКА СРБИЈА</b>	<b>207 462</b>	<b>256 008</b>	<b>42 802</b>	<b>27 187</b>	<b>77 730</b>
СРБИЈА – СЕВЕР	33 296	65 268	1 595	11 611	17 675
<b>Београдски регион</b>	<b>9 476</b>	<b>19 414</b>	<b>897</b>	<b>5 832</b>	<b>4 196</b>
<b>Београдска област (Град Београд)</b>	<b>9 476</b>	<b>19 414</b>	<b>897</b>	<b>5 832</b>	<b>4 196</b>
Барајево	922	956	97	49	418
Вождовац	286	204	15	11	136
Врачар	-	-	-	-	-
Гроцка	360	291	3	2	141
Звездара	13	10	0	-	7
Земун	194	722	-	323	116
Лазаревац	1 340	1 301	185	128	505
Младеновац	2 194	2 715	98	382	948
Нови Београд	12	19	1	5	8
Обреновац	2 568	4 162	239	885	1 186
Палилула	198	5 295	168	2 653	45
Раковица	13	8	-	-	7
Савски венац	-	-	-	-	-
Сопот	826	1 045	80	78	479
Стари град	-	-	-	-	-
Сурчин	318	2 509	1	1 315	93
Чукарица	232	178	9	-	108
<b>Регион Војводине</b>	<b>23 820</b>	<b>45 854</b>	<b>698</b>	<b>5 780</b>	<b>13 479</b>
<b>Западнобачка област</b>	<b>2 609</b>	<b>4 937</b>	<b>68</b>	<b>721</b>	<b>1 243</b>
Апатин	302	369	16	38	211
Кула	365	526	5	2	306
Оџаци	681	1 460	2	189	194
Сомбор	1 261	2 583	45	493	532
<b>Јужнобанатска област</b>	<b>3 607</b>	<b>5 720</b>	<b>254</b>	<b>936</b>	<b>1 939</b>
Алибунар	420	721	105	52	362
Бела Црква	437	599	6	29	282
Вршац	398	716	133	8	289
Ковачица	434	378	1	10	264
Ковин	794	1 455	2	564	97
Опово	253	343	-	14	97
Панчево	622	1 190	2	244	427
Пландиште	249	318	4	15	122
<b>Јужнобачка област</b>	<b>3 485</b>	<b>7 346</b>	<b>106</b>	<b>1 418</b>	<b>2 599</b>
Град Нови Сад	460	661	8	19	223
Нови Сад	364	562	8	18	212
Петроварадин	96	98	0	1	11
Бач	163	204	-	15	133
Бачка Паланка	708	1 196	1	102	567
Бачки Петровац	108	218	0	3	58
Беочин	250	345	1	-	238
Бечеј	331	1 835	71	636	276
Врбас	341	609	5	23	180
Жабалъ	373	876	15	334	301
Србобран	115	137	2	1	88
Сремски Карловци	43	54	1	-	31
Темерин	123	261	1	106	114
Тител	470	949	1	180	390

Table 2.8. Areas under fodder crops &gt;&gt;&gt;&gt;

Крмно биље, ха / Fodder crops, ha					Region Area City – Municipality
луцерка lucerne	остале крмне легуминозе other fodder leguminous plants	остало биље које се жање зелено other plants harvested green	сточна репа fodder rape	остало коренасто и зељасто крмно биље other fodder roots and brassicas	
<b>103 316</b>	<b>2 467</b>	<b>1 428</b>	<b>506</b>	<b>571</b>	<b>REPUBLIC OF SERBIA</b>
32 910	573	371	309	224	SRBIJA – SEVER
<b>8 109</b>	<b>290</b>	<b>59</b>	<b>2</b>	<b>29</b>	<b>Beogradski region</b>
<b>8 109</b>	<b>290</b>	<b>59</b>	<b>2</b>	<b>29</b>	<b>Beogradska oblast (Grad Beograd)</b>
375	11	2	1	4	Barajevo
39	4	-	-	-	Voždovac
-	-	-	-	-	Vračar
134	7	4	0	-	Grocka
2	-	-	-	-	Zvezdara
281	1	-	-	1	Zemun
462	18	2	-	2	Lazarevac
1 268	11	4	1	3	Mladenovac
5	-	-	-	-	Novi Beograd
1 821	30	1	-	0	Obrenovac
2 380	1	41	0	6	Palilula
1	-	-	-	-	Rakovica
-	-	-	-	-	Savski venac
354	37	4	-	12	Sopot
-	-	-	-	-	Stari grad
929	171	-	-	0	Surčin
59	-	1	-	1	Čukarica
<b>24 801</b>	<b>283</b>	<b>312</b>	<b>308</b>	<b>195</b>	<b>Region Vojvodine</b>
<b>2 733</b>	<b>87</b>	<b>4</b>	<b>73</b>	<b>9</b>	<b>Zapadnobačka oblast</b>
101	3	-	-	1	Apatin
177	-	1	34	2	Kula
1 040	13	0	21	2	Odžaci
1 416	72	3	18	4	Sombor
<b>2 540</b>	<b>15</b>	<b>5</b>	<b>28</b>	<b>5</b>	<b>Južnobačanska oblast</b>
202	-	0	0	0	Alibunar
279	-	2	-	1	Bela Crkva
284	2	0	-	1	Vršac
99	2	0	2	-	Kovačica
761	4	2	26	-	Kovin
229	3	0	-	-	Opovo
511	3	0	0	2	Pančevo
176	1	-	-	-	Plandište
<b>3 059</b>	<b>53</b>	<b>24</b>	<b>73</b>	<b>13</b>	<b>Južnobačka oblast</b>
380	18	12	-	-	Grad Novi Sad
308	5	12	-	-	Novi Sad
72	13	1	-	-	Petrovaradin
55	0	-	-	-	Bač
436	11	2	71	5	Bačka Palanka
155	1	0	-	-	Bački Petrovac
106	-	-	0	-	Beočin
847	-	2	-	4	Bečej
380	16	5	0	1	Vrbas
225	0	1	-	1	Žabalj
44	2	-	-	-	Srbobran
15	3	-	-	3	Sremski Karlovci
41	-	-	-	-	Temerin
374	-	1	2	-	Titel

Табела 2.8. Површине под крмним биљем >>>>

Регион Област Град – општина	ПГ АН	Крмно биље, ha / Fodder crops, ha			
		укупно total	мешавина трава grass mixtures	кукуруз за силажу maize for fodder	детелина clover
<b>Севернобанатска област</b>	<b>3 699</b>	<b>9 056</b>	<b>95</b>	<b>1 116</b>	<b>2 129</b>
Ада	313	881	11	279	408
Кањижа	929	1 902	22	134	770
Кикинда	1 053	2 898	30	415	49
Нови Кнежевац	390	1 164	7	69	6
Сента	501	1 185	12	154	711
Чока	513	1 026	14	64	185
<b>Севернобачка област</b>	<b>2 073</b>	<b>4 966</b>	<b>31</b>	<b>790</b>	<b>783</b>
Бачка Топола	655	1 502	4	171	273
Мали Иђош	155	300	-	4	38
Суботица	1 263	3 164	27	615	472
<b>Средњобанатска област</b>	<b>3 299</b>	<b>7 460</b>	<b>64</b>	<b>432</b>	<b>2 245</b>
Житиште	743	1 527	17	62	172
Зрењанин	1 135	2 686	36	235	1 052
Нова Црња	392	697	3	55	49
Нови Бечеј	725	1 942	0	42	827
Сечањ	304	609	8	38	145
<b>Сремска област</b>	<b>5 048</b>	<b>6 369</b>	<b>81</b>	<b>366</b>	<b>2 542</b>
Инђија	669	828	4	41	304
Ириг	332	450	4	24	298
Пећинци	709	1 212	1	132	740
Рума	734	830	32	13	309
Сремска Митровица	1 450	1 556	2	89	280
Стара Пазова	558	853	37	64	412
Шид	596	640	2	4	199
СРБИЈА – ЈУГ	174 166	190 739	41 207	15 576	60 055
<b>Регион Шумадије и Западне Србије</b>	<b>96 697</b>	<b>108 271</b>	<b>25 971</b>	<b>10 931</b>	<b>30 738</b>
<b>Златиборска област</b>	<b>10 878</b>	<b>11 513</b>	<b>5 473</b>	<b>1 171</b>	<b>2 248</b>
Ариље	620	462	181	33	103
Бајина Башта	1 297	809	165	104	209
Косјерић	899	772	189	115	206
Нова Варош	1 732	2 382	1 898	33	320
Пожега	1 926	1 695	433	268	249
Прибој	511	264	38	0	168
Пријеполје	791	711	323	4	201
Сјеница	1 299	2 344	1 431	2	574
Ужице	1 500	1 626	642	415	202
Чајетина	303	448	175	198	16
<b>Колубарска област</b>	<b>10 617</b>	<b>15 470</b>	<b>4 454</b>	<b>2 804</b>	<b>3 176</b>
Ваљево	3 163	4 787	1 527	1 075	760
Лајковац	1 010	1 111	192	145	321
Љиг	1 375	1 841	620	142	355
Мионица	1 483	2 951	532	914	493
Осечина	1 350	1 817	1 037	85	279
Уб	2 236	2 963	546	442	968
<b>Мачванска област</b>	<b>16 299</b>	<b>18 108</b>	<b>4 096</b>	<b>1 323</b>	<b>4 776</b>
Богатић	2 688	2 796	2	74	1 038
Владимирци	1 550	2 168	679	279	592
Коцељева	1 062	1 460	689	179	223
Крупањ	1 663	1 805	683	49	415
Лозница	3 271	3 240	887	165	907
Љубовија	1 585	1 209	321	43	303
Мали Зворник	359	187	58	1	73
Шабац	4 121	5 244	776	533	1 225

Table 2.8. Areas under fodder crops &gt;&gt;&gt;&gt;

Крмно биље, ha / Fodder crops, ha					Region Area City – Municipality
луцерка lucerne	остале крмне легуминозе other fodder leguminous plants	остало биље које се жање зелено other plants harvested green	сточна репа fodder rape	остало коренасто и зељасто крмно биље other fodder roots and brassicas	
<b>5 414</b>	<b>49</b>	<b>110</b>	<b>125</b>	<b>18</b>	<b>Severnobanatska oblast</b>
176	6	1	-	0	Ada
896	3	66	-	11	Kanjiža
2 359	9	31	-	3	Kikinda
929	28	1	125	-	Novi Kneževac
293	1	11	-	3	Senta
761	3	-	-	-	Čoka
<b>3 310</b>	<b>6</b>	<b>25</b>	<b>-</b>	<b>23</b>	<b>Severnobačka oblast</b>
1 039	2	4	-	10	Bačka Topola
249	0	8	-	-	Mali Idoš
2 022	3	13	-	13	Subotica
<b>4 486</b>	<b>33</b>	<b>130</b>	<b>1</b>	<b>70</b>	<b>Srednjobanatska oblast</b>
1 274	2	-	-	-	Žitište
1 237	6	107	-	12	Zrenjanin
589	-	1	-	-	Nova Crnja
995	-	19	1	57	Novi Bečej
391	25	3	-	-	Sečanj
<b>3 259</b>	<b>41</b>	<b>14</b>	<b>8</b>	<b>57</b>	<b>Sremska oblast</b>
472	3	4	0	-	Indija
117	4	1	-	-	Irig
339	1	1	-	-	Pećinci
466	6	3	-	0	Ruma
1 122	2	1	5	55	Sremska Mitrovica
318	23	0	-	-	Stara Pazova
424	2	4	3	2	Šid
70 406	1 894	1 057	197	347	SRBIJA – JUG
<b>39 153</b>	<b>874</b>	<b>324</b>	<b>84</b>	<b>196</b>	<b>Region Šumadije i Zapadne Srbije</b>
<b>2 504</b>	<b>32</b>	<b>7</b>	<b>31</b>	<b>47</b>	<b>Zlatiborska oblast</b>
133	-	-	0	13	Arilje
309	7	1	2	12	Bajina Bašta
259	0	0	1	2	Kosjerić
118	3	1	5	5	Nova Varoš
739	6	0	-	-	Požega
53	0	1	4	1	Priboj
148	6	1	17	10	Prijepolje
334	2	-	1	0	Sjenica
357	6	3	0	1	Užice
53	2	-	0	4	Čajetina
<b>4 759</b>	<b>216</b>	<b>43</b>	<b>1</b>	<b>18</b>	<b>Kolubarska oblast</b>
1 321	76	16	1	9	Valjevo
421	26	5	0	1	Lajkovac
714	5	1	-	3	Ljig
962	40	9	0	2	Mionica
405	10	1	-	-	Osečina
935	58	11	-	2	Ub
<b>7 668</b>	<b>183</b>	<b>36</b>	<b>1</b>	<b>26</b>	<b>Mačvanska oblast</b>
1 662	12	2	0	5	Bogatić
557	40	15	-	6	Vladimirci
357	6	5	-	2	Koceljeva
653	4	0	-	-	Krupanj
1 270	6	2	0	4	Loznica
535	3	1	0	3	Ljubovija
53	2	-	-	-	Mali Zvornik
2 580	111	11	0	7	Šabac

Табела 2.8. Површине под крмним биљем >>>>

Регион Област Град – општина	ПГ АН	Крмно биље, ha / Fodder crops, ha			
		укупно total	мешавина трава grass mixtures	кукуруз за силажу maize for fodder	детелина clover
<b>Моравичка област</b>	<b>8 779</b>	<b>8 829</b>	<b>2 416</b>	<b>1 213</b>	<b>2 200</b>
Горњи Милановац	2 032	2 490	566	363	553
Ивањица	833	648	413	18	110
Лучани	1 990	1 852	840	226	332
Чачак	3 924	3 839	598	606	1 205
<b>Поморавска област</b>	<b>13 239</b>	<b>16 247</b>	<b>1 888</b>	<b>596</b>	<b>6 524</b>
Деспотовац	2 133	2 754	673	20	1 246
Јагодина	3 022	3 235	139	137	1 369
Параћин	2 831	2 680	164	37	952
Рековац	2 115	2 883	518	157	1 022
Свилајнац	1 742	2 804	122	214	1 112
Ћуприја	1 396	1 892	273	31	823
<b>Расинска област</b>	<b>15 622</b>	<b>12 650</b>	<b>2 730</b>	<b>1 223</b>	<b>3 376</b>
Александровац	2 705	1 652	143	170	383
Брус	1 872	1 738	893	18	362
Варварин	1 339	1 072	73	53	424
Крушевац	5 607	5 345	1 176	857	1 369
Трстеник	3 420	2 412	395	106	731
Ћићевац	679	431	51	19	107
<b>Рашка област</b>	<b>8 571</b>	<b>7 913</b>	<b>2 117</b>	<b>756</b>	<b>2 777</b>
Врњачка Бања	773	395	85	29	185
Краљево	4 296	4 462	1 068	664	1 268
Нови Пазар	1 542	1 391	445	16	645
Рашка	894	479	58	41	296
Тутин	1 066	1 186	461	6	384
<b>Шумадијска област</b>	<b>12 692</b>	<b>17 541</b>	<b>2 796</b>	<b>1 843</b>	<b>5 660</b>
Аранђеловац	1 119	1 019	160	61	466
Баточина	883	1 267	40	89	427
Кнић	1 962	3 298	998	662	741
Крагујевац	4 473	6 207	1 034	498	1 839
Лапово	354	324	-	3	148
Рача	1 684	2 366	224	194	989
Топола	2 217	3 061	340	337	1 050
<b>Регион Јужне и Источне Србије</b>	<b>77 469</b>	<b>82 468</b>	<b>15 236</b>	<b>4 645</b>	<b>29 317</b>
<b>Борска област</b>	<b>5 177</b>	<b>7 273</b>	<b>1 745</b>	<b>260</b>	<b>2 791</b>
Бор	2 166	3 655	747	192	1 619
Кладово	365	239	23	5	115
Мајданпек	1 083	1 046	211	30	616
Неготин	1 563	2 332	764	33	441
<b>Браничевска област</b>	<b>13 109</b>	<b>17 213</b>	<b>2 696</b>	<b>1 284</b>	<b>5 983</b>
Град Пожаревац	1 696	2 675	13	745	1 011
Пожаревац	1 526	2 540	13	745	892
Костолац	170	135	-	-	119
Велико Градиште	1 176	1 168	74	28	481
Голубац	758	755	101	15	249
Жабари	990	1 716	26	124	742
Жагубица	2 040	2 739	926	84	698
Кучево	1 892	1 466	387	4	720
Мало Црниће	838	875	66	48	247
Петровац на Млави	3 719	5 818	1 104	235	1 835

Table 2.8. Areas under fodder crops &gt;&gt;&gt;&gt;

Крмно биље, ha / Fodder crops, ha					Region Area City – Municipality
луцерка lucerne	остале крмне легуминозе other fodder leguminous plants	остало биље које се жање зелено other plants harvested green	сточна репа fodder rape	остало коренасто и зељасто крмно биље other fodder roots and brassicas	
<b>2 914</b>	<b>65</b>	<b>4</b>	<b>2</b>	<b>14</b>	<b>Moravička oblast</b>
992	11	2	1	1	Gornji Milanovac
100	5	1	1	1	Ivanjica
423	20	0	-	12	Lučani
1 399	29	2	0	0	Čačak
<b>7 021</b>	<b>128</b>	<b>75</b>	<b>0</b>	<b>14</b>	<b>Pomoravska oblast</b>
766	40	6	-	3	Despotovac
1 504	50	31	0	7	Jagodina
1 508	9	10	0	0	Paraćin
1 159	16	10	-	1	Rekovac
1 326	13	15	-	3	Svilajnac
758	1	4	0	1	Čuprija
<b>5 154</b>	<b>84</b>	<b>56</b>	<b>2</b>	<b>24</b>	<b>Rasinska oblast</b>
942	8	4	0	1	Aleksandrovac
452	6	3	1	4	Brus
513	5	2	0	2	Varvarin
1 852	52	25	1	13	Kruševac
1 163	7	7	-	4	Trstenik
231	6	16	0	1	Ćićevac
<b>2 129</b>	<b>61</b>	<b>12</b>	<b>40</b>	<b>21</b>	<b>Raška oblast</b>
92	4	0	-	-	Vrnjačka Banja
1 379	51	10	3	19	Kraljevo
283	1	0	1	0	Novi Pazar
77	5	1	0	0	Raška
297	1	-	36	2	Tutin
<b>7 007</b>	<b>104</b>	<b>91</b>	<b>8</b>	<b>32</b>	<b>Šumadijska oblast</b>
311	8	8	4	3	Arandjelovac
675	9	23	1	3	Batočina
863	28	0	-	6	Knić
2 761	38	27	3	8	Kragujevac
172	0	1	-	-	Lapovo
949	4	1	-	4	Rača
1 276	17	32	-	8	Topola
<b>31 253</b>	<b>1 020</b>	<b>733</b>	<b>113</b>	<b>151</b>	<b>Region Južne i Istočne Srbije</b>
<b>2 368</b>	<b>46</b>	<b>30</b>	<b>15</b>	<b>18</b>	<b>Borska oblast</b>
1 062	16	10	1	8	Bor
89	5	-	0	2	Kladovo
164	0	6	13	5	Majdanpek
1 052	25	14	1	4	Negotin
<b>7 105</b>	<b>78</b>	<b>61</b>	<b>2</b>	<b>6</b>	<b>Braničevska oblast</b>
903	2	-	0	1	Grad Požarevac
888	2	-	0	-	Požarevac
15	-	-	-	1	Kostolac
563	3	19	-	-	Veliko Gradište
381	3	6	1	-	Golubac
813	11	2	0	0	Žabari
1 005	26	0	0	-	Žagubica
347	2	6	0	1	Kučevo
506	2	7	-	-	Malo Crniće
2 588	31	21	1	4	Petrovac na Mlavi



Табела 2.8. Површине под крмним биљем

Регион Област Град – општина	ПГ АН	Крмно биље, ha / Fodder crops, ha			
		укупно total	мешавина трава grass mixtures	кукуруз за силажу maize for fodder	детелина clover
<b>Зајечарска област</b>	<b>9 432</b>	<b>16 116</b>	<b>3 852</b>	<b>586</b>	<b>4 847</b>
Бољевац	2 142	4 885	1 044	153	1 555
Зајечар	3 191	5 900	1 112	323	1 862
Књажевац	2 114	2 068	610	40	773
Сокобања	1 985	3 264	1 087	70	657
<b>Јабланичка област</b>	<b>9 506</b>	<b>5 701</b>	<b>1 516</b>	<b>425</b>	<b>2 212</b>
Бојник	1 066	858	167	69	348
Власотинце	831	336	153	9	136
Лебане	1 584	1 136	269	120	389
Лесковац	5 577	3 035	833	219	1 183
Медвеђа	413	288	62	-	149
Црна Трава	35	48	31	8	7
<b>Нишавска област</b>	<b>12 730</b>	<b>11 092</b>	<b>1 744</b>	<b>472</b>	<b>3 518</b>
Град Ниш	2 091	1 236	154	29	641
Медијана	13	4	0	-	2
Нишка Бања	169	65	4	2	25
Палилула	583	297	13	7	203
Пантелеј	395	219	39	9	129
Црвени крст	931	650	97	12	282
Алексинач	4 290	4 842	482	386	991
Гацин Хан	683	317	62	9	194
Дољевац	642	194	3	1	160
Мерошина	1 261	622	29	11	474
Ражањ	1 651	1 926	321	23	476
Сврљиг	2 112	1 955	694	12	581
<b>Пиротска област</b>	<b>5 141</b>	<b>5 105</b>	<b>1 664</b>	<b>332</b>	<b>2 124</b>
Бабушница	1 251	1 093	624	5	305
Бела Паланка	962	860	159	32	507
Димитровград	530	930	292	192	138
Пирот	2 398	2 222	589	103	1 174
<b>Подунавска област</b>	<b>7 098</b>	<b>8 904</b>	<b>100</b>	<b>530</b>	<b>2 934</b>
Велика Плана	1 877	2 377	57	142	783
Смедерево	1 863	2 035	4	85	750
Смедеревска Паланка	3 358	4 492	39	302	1 401
<b>Пчињска област</b>	<b>9 787</b>	<b>5 784</b>	<b>1 154</b>	<b>162</b>	<b>2 672</b>
Град Врање	3 101	2 123	402	59	945
Врање	2 671	1 914	393	57	835
Врањска Бања	430	210	10	2	110
Босилеград	1 285	611	190	1	115
Бујановац	2 221	1 160	156	91	641
Владичин Хан	1 256	687	123	3	341
Прешево	882	509	4	1	418
Сурдулица	474	353	216	5	66
Трговиште	568	341	64	2	147
<b>Топличка област</b>	<b>5 489</b>	<b>5 280</b>	<b>766</b>	<b>595</b>	<b>2 237</b>
Блаце	1 185	2 071	231	457	482
Житорађа	1 056	477	69	7	347
Куршумлија	1 381	1 253	309	30	690
Прокупље	1 867	1 479	158	101	718
<b>Регион Косово и Метохија</b>	<b>...</b>	<b>...</b>	<b>...</b>	<b>...</b>	<b>...</b>

Table 2.8. Areas under fodder crops

Крмно биље, ha / Fodder crops, ha					Region Area City – Municipality
луцерка lucerne	остале крмне легуминозе other fodder leguminous plants	остало биље које се жање зелено other plants harvested green	сточна репа fodder rape	остало коренасто и зељасто крмно биље other fodder roots and brassicas	
<b>6 572</b>	<b>183</b>	<b>41</b>	<b>5</b>	<b>31</b>	<b>Zaječarska oblast</b>
2 059	51	9	1	14	Boljevac
2 501	62	28	3	11	Zaječar
623	18	1	0	2	Knjaževac
1 389	52	4	1	5	Sokobanja
<b>1 390</b>	<b>100</b>	<b>49</b>	<b>3</b>	<b>6</b>	<b>Jablanička oblast</b>
248	5	19	0	1	Bojnik
34	3	1	0	0	Vlasotince
333	9	13	1	2	Lebane
700	80	15	1	3	Leskovac
72	4	1	1	0	Medveđa
2	0	-	0	-	Crna Trava
<b>4 972</b>	<b>229</b>	<b>129</b>	<b>2</b>	<b>27</b>	<b>Nišavska oblast</b>
350	38	18	1	5	Grad Niš
2	1	-	-	-	Medijana
30	3	1	-	0	Niška Banja
43	17	14	-	2	Palilula
34	3	2	-	2	Pantelejš
240	15	2	1	1	Crveni krst
2 742	144	87	0	8	Aleksinac
41	5	4	0	3	Gadžin Han
27	3	1	-	0	Doljevac
75	21	9	0	2	Merošina
1 078	10	10	0	8	Ražanj
659	8	0	0	1	Svrljig
<b>799</b>	<b>100</b>	<b>45</b>	<b>2</b>	<b>39</b>	<b>Pirotska oblast</b>
148	5	3	1	3	Babušnica
78	49	2	1	32	Bela Palanka
247	28	31	0	2	Dimitrovgrad
325	19	9	-	3	Pirot
<b>5 281</b>	<b>23</b>	<b>34</b>	<b>1</b>	<b>1</b>	<b>Podunavska oblast</b>
1 375	7	11	0	1	Velika Plana
1 189	4	2	1	-	Smederevo
2 717	12	21	0	-	Smederevska Palanka
<b>1 619</b>	<b>40</b>	<b>38</b>	<b>83</b>	<b>17</b>	<b>Pčinjska oblast</b>
660	25	16	4	12	Grad Vranje
574	25	16	3	11	Vranje
86	1	-	1	1	Vranjska Banja
244	1	1	58	3	Bosilegrad
252	6	11	1	2	Bujanovac
208	1	9	2	0	Vladičin Han
86	-	-	1	0	Preševo
58	6	0	3	0	Surdulica
111	1	1	15	0	Trgovište
<b>1 148</b>	<b>221</b>	<b>307</b>	<b>1</b>	<b>5</b>	<b>Toplička oblast</b>
416	191	292	-	2	Blace
37	8	8	-	0	Žitorađa
220	4	0	0	0	Kuršumlija
475	17	7	0	2	Prokuplje
...	...	...	...	...	<b>Region Kosovo i Metohija</b>

Табела 2.9. Воћњаци и виногради >>>>

Регион Област Град – општина	ПГ АН	Воћњаци, ha / Fruit plantations, ha		
		укупно total	плантажни continuous	екстензивни non-continuous (extensive)
<b>РЕПУБЛИКА СРБИЈА</b>	<b>295 203</b>	<b>163 310</b>	<b>98 575</b>	<b>64 736</b>
СРБИЈА – СЕВЕР	37 698	29 481	23 454	6 027
<b>Београдски регион</b>	<b>14 659</b>	<b>12 616</b>	<b>10 305</b>	<b>2 311</b>
<b>Београдска област (Град Београд)</b>	<b>14 659</b>	<b>12 616</b>	<b>10 305</b>	<b>2 311</b>
Барајево	988	325	120	205
Вождовац	689	165	55	110
Врачар	-	-	-	-
Гроцка	3 244	7 625	7 493	132
Звездара	142	57	25	31
Земун	117	24	7	17
Лазаревац	2 364	873	220	654
Младеновац	2 740	1 478	1 089	388
Нови Београд	20	6	3	2
Обреновац	1 704	546	209	337
Палилула	467	270	201	68
Раковица	75	19	2	16
Савски венац	-	-	-	-
Сопот	1 286	1 022	835	187
Стари град	-	-	-	-
Сурчин	406	86	24	62
Чукарица	417	120	20	100
<b>Регион Војводине</b>	<b>23 039</b>	<b>16 865</b>	<b>13 149</b>	<b>3 717</b>
<b>Западнобачка област</b>	<b>2 470</b>	<b>1 473</b>	<b>1 131</b>	<b>342</b>
Апатин	426	341	300	41
Кула	357	483	448	35
Озаци	461	125	74	51
Сомбор	1 226	524	310	214
<b>Јужнобанатска област</b>	<b>3 138</b>	<b>2 291</b>	<b>1 885</b>	<b>406</b>
Алибунар	277	197	171	27
Бела Црква	458	833	804	29
Вршац	495	232	160	72
Ковачица	250	70	32	38
Ковин	443	157	99	58
Опово	106	31	20	11
Панчево	739	498	370	128
Пландиште	370	273	230	43
<b>Јужнобачка област</b>	<b>3 789</b>	<b>2 636</b>	<b>2 010</b>	<b>626</b>
Град Нови Сад	756	442	296	145
Нови Сад	433	326	258	68
Петроварадин	323	116	38	78
Бач	244	155	113	42
Бачка Паланка	419	799	737	61
Бачки Петровац	193	51	23	28
Беоцин	381	224	145	79
Бечеј	407	182	88	94
Врбас	382	252	211	42
Жабаљ	375	138	101	38
Србобран	108	66	47	19
Сремски Карловци	145	140	112	28
Темерин	173	87	66	22
Тител	206	100	72	28

Table 2.9. Fruit plantations and vineyards &gt;&gt;&gt;&gt;

ПГ АН	Виногради, ха / Vineyards, ha				Region Area City – Municipality
	укупно total	сортe за вино са географским пореклом varieties for wine w. protected origin designation	остале винске сортe other wine grapes	сортe за јело table grapes	
<b>80 341</b>	<b>22 150</b>	<b>2 631</b>	<b>14 852</b>	<b>4 667</b>	<b>REPUBLIC OF SERBIA</b>
8 951	5 769	1 645	2 874	1 251	SRBIJA – SEVER
<b>3 217</b>	<b>766</b>	<b>22</b>	<b>186</b>	<b>559</b>	<b>Beogradski region</b>
<b>3 217</b>	<b>766</b>	<b>22</b>	<b>186</b>	<b>559</b>	<b>Beogradska oblast (Grad Beograd)</b>
54	7	2	3	2	Barajevo
101	8	1	4	4	Voždovac
-	-	-	-	-	Vračar
1 384	487	8	71	408	Grocka
13	2	0	1	1	Zvezdara
54	6	0	3	3	Zemun
100	20	2	8	10	Lazarevac
1 015	147	3	61	83	Mladenovac
5	1	-	0	0	Novi Beograd
75	9	1	3	5	Obrenovac
75	11	0	2	8	Palilula
4	0	-	0	0	Rakovica
-	-	-	-	-	Savski venac
234	41	4	10	27	Sopot
-	-	-	-	-	Stari grad
50	11	0	8	2	Surčin
53	15	0	12	3	Čukarica
<b>5 734</b>	<b>5 003</b>	<b>1 623</b>	<b>2 687</b>	<b>692</b>	<b>Region Vojvodine</b>
<b>537</b>	<b>103</b>	<b>20</b>	<b>67</b>	<b>17</b>	<b>Zapadnobačka oblast</b>
157	15	0	12	3	Apatin
76	25	9	13	3	Kula
48	7	1	4	2	Odžaci
256	57	10	38	9	Sombor
<b>986</b>	<b>1 783</b>	<b>1 154</b>	<b>456</b>	<b>174</b>	<b>Južnobanatska oblast</b>
130	148	39	91	19	Alibunar
154	117	1	39	76	Bela Crkva
343	1 433	1 110	260	63	Vršac
53	6	0	4	2	Kovačica
159	33	4	23	6	Kovin
28	4	-	2	2	Opovo
113	41	0	36	6	Pančevo
6	1	-	1	0	Plandište
<b>849</b>	<b>1 076</b>	<b>165</b>	<b>738</b>	<b>174</b>	<b>Južnobačka oblast</b>
168	254	9	222	23	Grad Novi Sad
38	21	8	11	2	Novi Sad
130	233	1	211	21	Petrovaradin
22	4	-	3	2	Bač
98	167	4	146	16	Bačka Palanka
73	10	1	6	2	Bački Petrovac
199	317	134	121	63	Beočin
57	29	-	20	9	Bečej
11	3	0	1	2	Vrbas
15	5	-	3	1	Žabalj
8	2	1	1	0	Srbobran
116	237	11	204	23	Sremski Karlovci
21	13	3	4	6	Temerin
61	34	1	7	26	Titel

Табела 2.9. Воћњаци и виногради >>>>

Регион Област Град – општина	ПГ АН	Воћњаци, ha / Fruit plantations, ha		
		укупно total	плантажни continuous	екстензивни non-continuous (extensive)
<b>Севернобанатска област</b>	<b>2 679</b>	<b>1 330</b>	<b>798</b>	<b>532</b>
Ада	220	59	23	36
Кањижа	545	632	520	112
Кикинда	957	283	136	147
Нови Кнежевац	314	136	73	63
Сента	409	145	18	127
Чока	234	76	28	47
<b>Севернобачка област</b>	<b>2 019</b>	<b>2 893</b>	<b>2 571</b>	<b>321</b>
Бачка Топола	357	162	105	58
Мали Иђош	142	47	22	25
Суботица	1 520	2 683	2 444	239
<b>Средњобанатска област</b>	<b>2 553</b>	<b>1 090</b>	<b>663</b>	<b>427</b>
Житиште	534	132	34	98
Зрењанин	1 091	450	272	178
Нова Црња	268	200	157	43
Нови Бечеј	380	143	69	75
Сечањ	280	165	131	34
<b>Сремска област</b>	<b>6 391</b>	<b>5 153</b>	<b>4 090</b>	<b>1 063</b>
Инђија	681	1 247	1 151	96
Ириг	622	1 233	1 116	118
Пећинци	440	244	160	84
Рума	980	500	358	142
Сремска Митровица	1 968	743	385	358
Стара Пазова	394	148	93	55
Шид	1 306	1 038	828	210
СРБИЈА – ЈУГ	257 505	133 829	75 121	58 709
<b>Регион Шумадије и Западне Србије</b>	<b>160 104</b>	<b>90 457</b>	<b>48 238</b>	<b>42 219</b>
<b>Златиборска област</b>	<b>34 434</b>	<b>20 359</b>	<b>8 714</b>	<b>11 645</b>
Ариље	4 540	3 242	2 533	709
Бајина Башта	4 423	2 888	1 198	1 690
Косјерић	2 652	2 379	1 604	776
Нова Варош	2 399	1 178	107	1 072
Пожега	4 416	2 614	998	1 616
Прибој	3 004	1 463	507	956
Пријеполје	4 427	2 133	543	1 591
Сјеница	502	120	49	71
Ужице	5 751	3 130	892	2 238
Чајетина	2 320	1 212	285	927
<b>Колубарска област</b>	<b>18 204</b>	<b>13 685</b>	<b>8 159</b>	<b>5 527</b>
Ваљево	6 625	5 657	3 074	2 583
Лајковац	1 356	483	187	295
Љиг	2 085	1 072	677	395
Мионица	2 349	1 446	659	787
Осечина	3 294	3 900	2 953	947
Уб	2 495	1 129	609	520
<b>Мачванска област</b>	<b>20 865</b>	<b>11 502</b>	<b>8 157</b>	<b>3 345</b>
Богатић	1 050	316	151	164
Владимирци	2 054	897	490	407
Коцељева	2 321	1 785	1 415	370
Крупањ	3 340	2 368	1 788	579
Лозница	3 520	1 268	609	659
Љубовија	2 886	1 806	1 359	448
Мали Зворник	912	306	253	53
Шабац	4 782	2 755	2 091	664

Table 2.9. Fruit plantations and vineyards &gt;&gt;&gt;&gt;

ПГ АН	Виногради, ха / Vineyards, ha				Region Area City – Municipality
	укупно total	сортe за вино са географским пореком varieties for wine w. protected origin designation	остале винске сортe other wine grapes	сортe за јело table grapes	
<b>664</b>	<b>254</b>	<b>71</b>	<b>150</b>	<b>33</b>	<b>Severnobanatska oblast</b>
52	3	1	1	1	Ada
108	80	19	54	7	Kanjiža
342	51	3	34	14	Kikinda
32	7	0	6	2	Novi Kneževac
57	10	0	7	3	Senta
73	103	48	49	6	Čoka
<b>475</b>	<b>490</b>	<b>65</b>	<b>377</b>	<b>47</b>	<b>Severnobačka oblast</b>
52	52	1	24	27	Bačka Topola
145	24	4	16	4	Mali Idoš
278	413	59	338	16	Subotica
<b>618</b>	<b>126</b>	<b>9</b>	<b>74</b>	<b>43</b>	<b>Srednjobanatska oblast</b>
26	1	-	0	1	Žitište
458	81	4	43	33	Zrenjanin
37	7	1	3	2	Nova Crnja
90	36	3	27	6	Novi Bečej
7	1	-	0	0	Sečanj
<b>1 605</b>	<b>1 172</b>	<b>141</b>	<b>827</b>	<b>205</b>	<b>Sremska oblast</b>
291	237	54	130	53	Indija
236	236	36	161	40	Irig
16	6	4	1	1	Pečinci
74	22	8	7	6	Ruma
202	56	6	27	23	Sremska Mitrovica
316	76	7	35	33	Stara Pazova
470	540	25	466	49	Šid
71 390	16 381	986	11 978	3 417	SRBIJA – JUG
<b>23 570</b>	<b>8 667</b>	<b>567</b>	<b>6 085</b>	<b>2 014</b>	<b>Region Šumadije i Zapadne Srbije</b>
<b>46</b>	<b>4</b>	<b>0</b>	<b>1</b>	<b>3</b>	<b>Zlatiborska oblast</b>
6	1	-	0	1	Arilje
8	1	-	0	0	Bajina Bašta
1	0	-	0	-	Kosjerić
2	0	-	-	0	Nova Varoš
7	0	0	0	0	Požega
4	1	-	-	1	Priboj
10	0	-	0	0	Prijepolje
2	0	-	-	0	Sjenica
5	0	0	0	0	Užice
1	0	-	-	0	Čajetina
<b>337</b>	<b>99</b>	<b>11</b>	<b>49</b>	<b>38</b>	<b>Kolubarska oblast</b>
132	59	7	24	28	Valjevo
31	3	0	1	1	Lajkovac
57	7	1	4	2	Ljig
24	3	0	1	2	Mionica
42	4	1	1	2	Osečina
51	23	1	19	3	Ub
<b>830</b>	<b>93</b>	<b>5</b>	<b>32</b>	<b>56</b>	<b>Mačvanska oblast</b>
5	0	-	0	-	Bogatić
99	7	0	2	5	Vladimirci
199	26	1	10	15	Koceljeva
66	5	-	3	2	Krupanj
63	11	3	2	5	Loznica
4	0	-	0	0	Ljubovija
5	0	0	0	-	Mali Zvornik
389	43	0	15	28	Šabac

Табела 2.9. Воћњаци и виногради >>>>

Регион Област Град – општина	ПГ АН	Воћњаци, ha / Fruit plantations, ha		
		укупно total	плантажни continuous	екстензивни non-continuous (extensive)
<b>Моравичка област</b>	<b>22 291</b>	<b>12 807</b>	<b>7 717</b>	<b>5 091</b>
Горњи Милановац	4 435	2 664	1 465	1 199
Ивањица	7 144	3 276	2 132	1 144
Лучани	4 449	2 699	1 392	1 307
Чачак	6 263	4 168	2 727	1 440
<b>Поморавска област</b>	<b>10 576</b>	<b>4 195</b>	<b>2 083</b>	<b>2 113</b>
Деспотовац	1 553	563	361	202
Јагодина	2 569	992	537	456
Параћин	1 828	354	75	280
Рековац	2 268	1 652	941	711
Свилајнац	1 415	386	76	309
Ђуприја	943	248	93	155
<b>Расинска област</b>	<b>19 769</b>	<b>9 729</b>	<b>5 429</b>	<b>4 300</b>
Александровац	4 712	2 958	1 733	1 225
Брус	4 022	3 082	1 696	1 386
Варварин	1 172	504	365	138
Крушевац	6 234	1 831	751	1 080
Трстеник	3 103	1 264	859	405
Ћићевац	526	90	25	66
<b>Рашка област</b>	<b>17 625</b>	<b>7 642</b>	<b>1 812</b>	<b>5 830</b>
Врњачка Бања	1 561	636	108	528
Краљево	6 965	3 566	1 187	2 379
Нови Пазар	3 282	1 179	227	952
Рашка	3 464	1 739	279	1 460
Тутин	2 353	523	12	511
<b>Шумадијска област</b>	<b>16 340</b>	<b>10 537</b>	<b>6 169</b>	<b>4 368</b>
Аранђеловац	2 713	1 451	644	807
Баточина	733	255	85	170
Кнић	2 865	1 516	478	1 038
Крагујевац	5 551	3 264	1 585	1 680
Лапово	265	66	28	38
Рача	1 380	461	96	365
Топола	2 833	3 523	3 253	270
<b>Регион Јужне и Источне Србије</b>	<b>97 401</b>	<b>43 372</b>	<b>26 883</b>	<b>16 490</b>
<b>Борска област</b>	<b>4 804</b>	<b>1 529</b>	<b>381</b>	<b>1 148</b>
Бор	1 891	645	102	543
Кладово	402	92	36	56
Мајданпек	973	328	44	284
Неготин	1 538	465	199	265
<b>Браничевска област</b>	<b>12 461</b>	<b>4 020</b>	<b>882</b>	<b>3 138</b>
Град Пожаревац	1 851	478	130	348
Пожаревац	1 630	426	121	306
Костолац	221	52	9	43
Велико Градиште	1 221	390	93	297
Голубац	637	179	54	125
Жабари	1 158	423	136	288
Жагубица	1 730	603	131	473
Кучево	1 530	471	136	335
Мало Црниће	1 037	300	30	269
Петровац на Млави	3 297	1 175	172	1 004

Table 2.9. Fruit plantations and vineyards &gt;&gt;&gt;&gt;

ПГ АН	Виногради, ха / Vineyards, ha				Region Area City – Municipality
	укупно total	сортe за вино са географским пореклом varieties for wine w. protected origin designation	остале винске сортe other wine grapes	сортe за јело table grapes	
<b>289</b>	<b>37</b>	<b>2</b>	<b>20</b>	<b>14</b>	<b>Moravička oblast</b>
39	8	1	4	3	Gornji Milanovac
1	0	-	-	0	Ivanjica
33	3	0	2	1	Lučani
216	26	1	15	10	Čačak
<b>6 654</b>	<b>1 217</b>	<b>21</b>	<b>955</b>	<b>242</b>	<b>Pomoravska oblast</b>
607	57	2	29	26	Despotovac
1 622	310	7	234	68	Jagodina
2 032	238	-	192	46	Paraćin
928	408	7	371	30	Rekovac
866	125	-	76	49	Svilajnac
599	79	4	53	22	Ćuprija
<b>12 112</b>	<b>6 406</b>	<b>449</b>	<b>4 777</b>	<b>1 180</b>	<b>Rasinska oblast</b>
3 459	1 531	10	1 472	49	Aleksandrovac
1 056	242	1	237	4	Brus
1 130	354	0	205	149	Varvarin
2 848	1 956	418	1 260	277	Kruševac
3 078	2 199	21	1 501	678	Trstenik
541	125	0	103	22	Čičevac
<b>187</b>	<b>39</b>	<b>0</b>	<b>28</b>	<b>10</b>	<b>Raška oblast</b>
37	6	0	4	2	Vrnjačka Banja
64	10	0	4	6	Kraljevo
8	2	-	1	1	Novi Pazar
78	21	-	19	2	Raška
-	-	-	-	-	Tutin
<b>3 115</b>	<b>772</b>	<b>79</b>	<b>222</b>	<b>471</b>	<b>Šumadijska oblast</b>
313	61	11	25	25	Arandelovac
206	37	1	27	9	Batočina
62	8	-	3	6	Knić
762	93	1	48	44	Kragujevac
198	20	-	11	9	Lapovo
599	84	2	21	61	Rača
975	469	63	88	318	Topola
<b>47 820</b>	<b>7 714</b>	<b>419</b>	<b>5 893</b>	<b>1 402</b>	<b>Region Južne i Istočne Srbije</b>
<b>4 531</b>	<b>1 183</b>	<b>44</b>	<b>987</b>	<b>152</b>	<b>Borska oblast</b>
1 101	148	7	91	51	Bor
945	180	0	175	5	Kladovo
326	56	1	42	13	Majdanpek
2 159	798	36	679	83	Negotin
<b>5 445</b>	<b>638</b>	<b>15</b>	<b>380</b>	<b>242</b>	<b>Braničevska oblast</b>
884	99	1	54	44	Grad Požarevac
789	87	1	49	38	Požarevac
95	11	-	5	7	Kostolac
893	113	1	81	30	Veliko Gradište
481	65	0	37	28	Golubac
583	106	3	70	33	Žabari
70	5	0	2	2	Žagubica
645	52	1	33	19	Kučevo
491	49	1	29	19	Malo Crniće
1 398	149	8	74	67	Petrovac na Mlavi



Табела 2.9. Воћњаци и виногради

Регион Област Град – општина	ПГ АН	Воћњаци, ha / Fruit plantations, ha		
		укупно total	плантажни continuous	екстензивни non-continuous (extensive)
<b>Зајечарска област</b>	<b>8 501</b>	<b>3 604</b>	<b>2 230</b>	<b>1 374</b>
Бољевац	1 394	408	112	296
Зајечар	2 255	984	595	388
Књажевац	3 051	1 725	1 478	247
Сокобања	1 801	487	45	442
<b>Јабланичка област</b>	<b>16 669</b>	<b>6 819</b>	<b>4 347</b>	<b>2 472</b>
Бојник	1 725	697	590	107
Власотинце	2 622	718	115	603
Лебане	2 422	1 083	740	343
Лесковац	8 265	3 435	2 354	1 082
Медвеђа	1 453	841	540	301
Црна Трава	182	45	9	35
<b>Нишавска област</b>	<b>15 400</b>	<b>5 528</b>	<b>3 268</b>	<b>2 259</b>
Град Ниш	3 890	1 058	473	585
Медијана	143	50	32	17
Нишка Бања	632	150	40	109
Палилула	757	195	97	98
Пантелеј	1 140	407	227	179
Црвени крст	1 218	257	76	181
Алексинач	2 965	800	209	592
Гацин Хан	1 844	536	233	303
Дољевац	812	132	71	61
Мерошина	2 652	2 106	1 974	132
Ражањ	1 084	223	42	181
Сврљиг	2 153	672	267	405
<b>Пиротска област</b>	<b>7 519</b>	<b>1 875</b>	<b>607</b>	<b>1 268</b>
Бабушница	1 806	501	59	442
Бела Паланка	1 725	469	283	186
Димитровград	575	141	51	91
Пирот	3 413	764	214	550
<b>Подунавска област</b>	<b>6 813</b>	<b>6 294</b>	<b>5 488</b>	<b>806</b>
Велика Плана	1 370	398	169	228
Смедерево	2 912	4 412	4 234	178
Смедеревска Паланка	2 531	1 484	1 085	399
<b>Пчињска област</b>	<b>12 609</b>	<b>3 875</b>	<b>1 208</b>	<b>2 666</b>
Град Врање	4 300	1 152	303	849
Врање	3 517	972	254	718
Врањска Бања	783	180	49	131
Босилеград	1 501	465	31	435
Бујановац	1 334	302	156	146
Владичин Хан	2 507	961	424	537
Прешево	367	54	5	49
Сурдулица	1 444	429	237	192
Трговиште	1 156	511	53	458
<b>Топличка област</b>	<b>12 625</b>	<b>9 829</b>	<b>8 471</b>	<b>1 358</b>
Блаце	2 829	2 745	2 478	267
Житорађа	1 881	651	559	92
Куршумлија	3 014	1 869	1 260	608
Прокупље	4 901	4 565	4 174	391
<b>Регион Косово и Метохија</b>	<b>...</b>	<b>...</b>	<b>...</b>	<b>...</b>

Table 2.9. Fruit plantations and vineyards

ПГ АН	Виногради, ха / Vineyards, ha				Region Area City – Municipality
	укупно total	сортe за вино са географским пореклом varieties for wine w. protected origin designation	остале винске сортe other wine grapes	сортe за јело table grapes	
<b>5 936</b>	<b>986</b>	<b>21</b>	<b>887</b>	<b>77</b>	<b>Zaječarska oblast</b>
598	62	0	51	11	Boljevac
2 565	463	11	411	41	Zaječar
2 209	403	9	378	16	Knjaževac
564	58	1	47	10	Sokobanja
<b>8 818</b>	<b>1 254</b>	<b>88</b>	<b>1 038</b>	<b>129</b>	<b>Jablanička oblast</b>
534	58	6	48	5	Bojnik
2 201	411	9	373	29	Vlasotince
715	102	10	51	41	Lebane
5 349	673	60	560	53	Leskovac
14	8	3	5	0	Medveđa
5	2	-	1	1	Crna Trava
<b>10 957</b>	<b>1 628</b>	<b>85</b>	<b>1 245</b>	<b>298</b>	<b>Nišavska oblast</b>
4 104	801	57	632	112	Grad Niš
129	31	1	14	16	Medijana
706	175	38	109	28	Niška Banja
689	99	5	74	20	Palilula
1 241	321	8	294	19	Pantelej
1 339	175	6	141	28	Crveni krst
2 087	267	3	191	73	Aleksinac
698	69	0	63	5	Gadžin Han
1 366	147	5	98	44	Doljevac
1 572	217	9	175	33	Merošina
836	87	4	61	22	Ražanj
294	39	6	24	9	Svrljig
<b>3 598</b>	<b>471</b>	<b>2</b>	<b>431</b>	<b>38</b>	<b>Pirotska oblast</b>
26	4	0	3	1	Babušnica
1 001	99	1	86	12	Bela Palanka
19	2	0	2	0	Dimitrovgrad
2 552	366	1	340	25	Pirot
<b>3 198</b>	<b>729</b>	<b>50</b>	<b>414</b>	<b>265</b>	<b>Podunavska oblast</b>
750	126	22	67	37	Velika Plana
1 313	381	27	204	150	Smederevo
1 135	221	1	143	77	Smederevska Palanka
<b>2 634</b>	<b>424</b>	<b>18</b>	<b>302</b>	<b>104</b>	<b>Pčinjska oblast</b>
1 652	269	2	202	64	Grad Vranje
1 574	262	2	200	60	Vranje
78	7	-	3	4	Vranjska Banja
1	0	-	0	-	Bosilegrad
734	121	14	76	31	Bujanovac
74	5	0	1	3	Vladičin Han
139	24	1	18	5	Preševo
14	2	0	2	0	Surdulica
20	3	-	2	1	Trgovište
<b>2 703</b>	<b>403</b>	<b>97</b>	<b>208</b>	<b>99</b>	<b>Toplička oblast</b>
67	6	0	3	3	Blace
1 642	222	26	134	61	Žitорађа
31	3	-	2	1	Kuršumlija
963	173	70	70	33	Prokuplje
...	...	...	...	...	<b>Region Kosovo i Metohija</b>

Табела 2.10. Површине под воћним врстама >>>>

Регион Област Град – општина	ПГ АН	Воћне врсте, ha / Fruit kinds, ha					
		укупно total	јабуке apples	крушке pears	брескве peaches	кајсије apricots	вишње sour cherries
<b>РЕПУБЛИКА СРБИЈА</b>	<b>295 203</b>	<b>163 310</b>	<b>23 737</b>	<b>7 343</b>	<b>8 012</b>	<b>5 290</b>	<b>13 990</b>
СРБИЈА – СЕВЕР	37 698	29 481	8 303	1 740	4 425	3 402	2 202
<b>Београдски регион</b>	<b>14 659</b>	<b>12 616</b>	<b>1 956</b>	<b>562</b>	<b>2 904</b>	<b>2 265</b>	<b>737</b>
<b>Београдска област (Град Београд)</b>	<b>14 659</b>	<b>12 616</b>	<b>1 956</b>	<b>562</b>	<b>2 904</b>	<b>2 265</b>	<b>737</b>
Барајево	988	325	38	20	6	12	13
Вождовац	689	165	19	15	5	19	9
Врачар	-	-	-	-	-	-	-
Гроцка	3 244	7 625	1 219	196	2 372	1 949	445
Звездара	142	57	5	4	2	19	4
Земун	117	24	4	5	1	3	2
Лазаревац	2 364	873	76	43	7	15	25
Младеновац	2 740	1 478	209	53	296	81	143
Нови Београд	20	6	0	0	0	0	1
Обреновац	1 704	546	151	36	9	21	26
Палилула	467	270	56	11	8	79	5
Раковица	75	19	3	2	2	3	1
Савски венац	-	-	-	-	-	-	-
Сопот	1 286	1 022	150	158	189	36	51
Стари град	-	-	-	-	-	-	-
Сурчин	406	86	13	8	3	11	6
Чукарица	417	120	12	11	3	15	6
<b>Регион Војводине</b>	<b>23 039</b>	<b>16 865</b>	<b>6 347</b>	<b>1 178</b>	<b>1 521</b>	<b>1 137</b>	<b>1 465</b>
<b>Западнобачка област</b>	<b>2 470</b>	<b>1 473</b>	<b>389</b>	<b>73</b>	<b>75</b>	<b>117</b>	<b>158</b>
Апатин	426	341	200	15	41	13	3
Кула	357	483	45	23	3	51	72
Оџаци	461	125	41	6	13	7	3
Сомбор	1 226	524	102	29	19	46	80
<b>Јужнобанатска област</b>	<b>3 138</b>	<b>2 291</b>	<b>797</b>	<b>110</b>	<b>216</b>	<b>118</b>	<b>245</b>
Алибунар	277	197	84	13	2	5	29
Бела Црква	458	833	437	18	156	12	20
Вршац	495	232	57	17	6	9	12
Ковачица	250	70	11	11	3	6	3
Ковин	443	157	27	11	4	9	8
Опово	106	31	13	2	2	3	1
Панчево	739	498	155	33	44	72	18
Пландиште	370	273	12	5	0	3	154
<b>Јужнобачка област</b>	<b>3 789</b>	<b>2 636</b>	<b>1 140</b>	<b>194</b>	<b>137</b>	<b>303</b>	<b>108</b>
Град Нови Сад	756	442	159	27	10	61	11
Нови Сад	433	326	143	21	5	41	6
Петроварадин	323	116	15	5	5	20	5
Бач	244	155	61	10	6	7	2
Бачка Паланка	419	799	538	95	29	43	4
Бачки Петровац	193	51	17	5	9	7	1
Беочин	381	224	48	8	40	26	4
Бечеј	407	182	20	15	6	43	30
Врбас	382	252	99	11	1	45	32
Жабал	375	138	45	5	2	19	16
Србобран	108	66	11	6	0	12	1
Сремски Карловци	145	140	46	5	28	17	4
Темерин	173	87	40	7	2	13	1
Тител	206	100	57	3	3	10	2

Table 2.10. Fruit and berry plantations »»»»

Воћне врсте, ha / Fruit kinds, ha							Region Area City – Municipality
шљиве plums	ораси walnuts	лешници hazelnuts	остало other fruit	малине raspberries	купине blackberries	остало бобичасти воће other berries	
<b>77 949</b>	<b>4 787</b>	<b>2 239</b>	<b>5 531</b>	<b>11 041</b>	<b>2 977</b>	<b>414</b>	<b>REPUBLIC OF SERBIA</b>
5 482	847	1 088	1 861	39	26	68	SRBIJA – SEVER
<b>2 507</b>	<b>229</b>	<b>121</b>	<b>1 310</b>	<b>5</b>	<b>6</b>	<b>15</b>	<b>Beogradski region</b>
<b>2 507</b>	<b>229</b>	<b>121</b>	<b>1 310</b>	<b>5</b>	<b>6</b>	<b>15</b>	<b>Beogradska oblast (Grad Beograd)</b>
163	20	21	29	0	0	1	Barajevo
64	12	7	14	0	0	1	Voždovac
-	-	-	-	-	-	-	Vračar
359	16	6	1 058	0	1	2	Grocka
13	3	0	7	0	0	0	Zvezdara
6	2	0	2	0	0	0	Zemun
606	52	19	27	1	0	2	Lazarevac
576	40	18	51	1	3	6	Mladenovac
2	1	1	0	0	0	0	Novi Beograd
217	44	20	21	0	0	0	Obrenovac
43	8	8	51	0	1	1	Palilula
7	1	0	1	0	0	0	Rakovica
-	-	-	-	-	-	-	Savski venac
374	16	11	33	2	0	1	Sopot
-	-	-	-	-	-	-	Stari grad
27	6	7	6	0	0	0	Surčin
50	10	4	8	0	0	1	Čukarica
<b>2 974</b>	<b>618</b>	<b>967</b>	<b>551</b>	<b>33</b>	<b>20</b>	<b>53</b>	<b>Region Vojvodine</b>
<b>297</b>	<b>169</b>	<b>153</b>	<b>39</b>	<b>2</b>	<b>0</b>	<b>1</b>	<b>Zapadnobačka oblast</b>
51	9	4	5	0	0	0	Apatin
56	122	107	2	1	0	0	Kula
31	3	16	3	1	0	0	Odžaci
159	35	25	29	0	0	0	Sombor
<b>416</b>	<b>95</b>	<b>192</b>	<b>88</b>	<b>1</b>	<b>2</b>	<b>10</b>	<b>Južnobanatska oblast</b>
40	7	15	4	0	0	0	Alibunar
155	13	10	11	0	0	1	Bela Crkva
53	19	51	7	0	0	0	Vršac
10	6	11	3	0	0	6	Kovačica
37	26	26	8	0	0	1	Kovin
6	1	1	2	0	0	1	Opovo
62	18	44	48	1	1	2	Pančevo
54	5	33	6	0	1	0	Plandište
<b>350</b>	<b>127</b>	<b>118</b>	<b>115</b>	<b>25</b>	<b>4</b>	<b>15</b>	<b>Južnobačka oblast</b>
72	28	31	30	1	0	12	Grad Novi Sad
32	15	25	25	1	0	11	Novi Sad
40	13	6	6	0	0	1	Petrovaradin
29	6	7	22	3	3	0	Bač
34	16	26	11	3	0	0	Bačka Palanka
3	3	1	2	2	0	0	Bački Petrovac
71	14	5	8	0	0	0	Beočin
32	14	15	7	0	0	0	Bečej
28	11	12	8	3	0	1	Vrbas
20	8	5	6	11	0	2	Žabalj
21	7	4	3	0	0	0	Srbobran
20	7	3	11	0	0	0	Sremski Karlovci
8	4	6	5	1	0	0	Temerin
12	8	4	2	0	0	0	Titel

Табела 2.10. Површине под воћним врстама >>>>

Регион Област Град – општина	ПГ АН	Воћне врсте, ha / Fruit kinds, ha					
		укупно total	јабуке apples	крушке pears	брескве peaches	кајсије apricots	вишње sour cherries
<b>Севернобанатска област</b>	<b>2 679</b>	<b>1 330</b>	<b>507</b>	<b>82</b>	<b>97</b>	<b>150</b>	<b>53</b>
Ада	220	59	8	7	1	12	5
Кањижа	545	632	400	22	73	35	17
Киkinда	957	283	63	25	11	38	12
Нови Кнежевац	314	136	10	9	2	23	3
Сента	409	145	20	15	8	25	8
Чока	234	76	7	4	2	16	8
<b>Севернобачка област</b>	<b>2 019</b>	<b>2 893</b>	<b>1 609</b>	<b>145</b>	<b>252</b>	<b>164</b>	<b>146</b>
Бачка Топола	357	162	9	14	2	62	11
Мали Иђош	142	47	4	6	3	9	8
Суботица	1 520	2 683	1 596	126	247	94	127
<b>Средњобанатска област</b>	<b>2 553</b>	<b>1 090</b>	<b>267</b>	<b>71</b>	<b>16</b>	<b>155</b>	<b>135</b>
Житиште	534	132	15	7	1	15	6
Зрењанин	1 091	450	107	23	7	95	66
Нова Црња	268	200	62	27	1	22	18
Нови Бечеј	380	143	25	10	6	16	10
Сечањ	280	165	59	3	1	7	35
<b>Сремска област</b>	<b>6 391</b>	<b>5 153</b>	<b>1 639</b>	<b>503</b>	<b>728</b>	<b>130</b>	<b>620</b>
Инђија	681	1 247	464	24	248	25	327
Ириг	622	1 233	448	134	199	22	179
Пећинци	440	244	33	14	6	7	9
Рума	980	500	138	54	31	25	63
Сремска Митровица	1 968	743	158	52	101	28	27
Стара Пазова	394	148	61	10	6	11	5
Шид	1 306	1 038	337	215	137	12	10
СРБИЈА – ЈУГ	257 505	133 829	15 434	5 603	3 588	1 889	11 788
<b>Регион Шумадије и Западне Србије</b>	<b>160 104</b>	<b>90 457</b>	<b>9 663</b>	<b>3 558</b>	<b>973</b>	<b>1 284</b>	<b>2 962</b>
<b>Златиборска област</b>	<b>34 434</b>	<b>20 359</b>	<b>2 614</b>	<b>659</b>	<b>11</b>	<b>16</b>	<b>205</b>
Ариље	4 540	3 242	778	45	1	1	10
Бајина Башта	4 423	2 888	166	68	4	3	23
Косјерић	2 652	2 379	86	27	0	1	12
Нова Варош	2 399	1 178	159	69	0	0	11
Пожега	4 416	2 614	498	82	1	3	25
Прибој	3 004	1 463	188	81	0	1	11
Пријеполје	4 427	2 133	327	129	1	1	16
Сјеница	502	120	26	13	0	0	3
Ужице	5 751	3 130	296	103	2	5	28
Чајетина	2 320	1 212	90	41	0	1	66
<b>Колубарска област</b>	<b>18 204</b>	<b>13 685</b>	<b>595</b>	<b>318</b>	<b>41</b>	<b>72</b>	<b>152</b>
Ваљево	6 625	5 657	237	122	19	23	60
Лајковац	1 356	483	32	20	4	7	9
Љиг	2 085	1 072	63	48	4	8	18
Мионица	2 349	1 446	60	35	4	6	18
Осечина	3 294	3 900	134	48	4	6	18
Уб	2 495	1 129	69	45	7	23	30
<b>Мачванска област</b>	<b>20 865</b>	<b>11 502</b>	<b>550</b>	<b>366</b>	<b>51</b>	<b>138</b>	<b>774</b>
Богатић	1 050	316	56	26	7	5	27
Владимирци	2 054	897	54	35	8	37	55
Коцељева	2 321	1 785	35	27	3	33	54
Крупањ	3 340	2 368	48	21	1	3	5
Лозница	3 520	1 268	105	50	7	13	32
Љубовија	2 886	1 806	74	27	2	2	12
Мали Зворник	912	306	21	6	1	1	2
Шабац	4 782	2 755	159	175	22	44	588

Table 2.10. Fruit and berry plantations &gt;&gt;&gt;&gt;

Воћне врсте, ha / Fruit kinds, ha							Region Area City – Municipality
шљиве plums	ораси walnuts	лешници hazelnuts	остало other fruit	малине raspberries	купине blackberries	остало бобичасти воће other berries	
<b>288</b>	<b>39</b>	<b>57</b>	<b>50</b>	<b>0</b>	<b>2</b>	<b>5</b>	<b>Severnobanatska oblast</b>
11	3	3	6	0	2	1	Ada
42	5	22	12	0	0	4	Kanjiža
95	7	16	16	0	1	0	Kikinda
63	13	7	5	0	0	0	Novi Kneževac
47	8	7	8	0	0	0	Senta
30	4	3	2	0	0	0	Čoka
<b>408</b>	<b>30</b>	<b>51</b>	<b>77</b>	<b>2</b>	<b>1</b>	<b>7</b>	<b>Severnobačka oblast</b>
37	8	11	8	0	1	0	Bačka Topola
6	2	7	2	0	0	0	Mali Idoš
365	20	33	67	1	1	7	Subotica
<b>257</b>	<b>47</b>	<b>67</b>	<b>68</b>	<b>1</b>	<b>4</b>	<b>1</b>	<b>Srednjobanatska oblast</b>
69	5	7	7	0	0	0	Žitište
66	20	28	33	1	3	0	Zrenjanin
48	7	12	2	0	1	0	Nova Crnja
41	8	10	17	0	0	0	Novi Bečej
32	8	10	10	0	0	0	Sečanj
<b>959</b>	<b>112</b>	<b>328</b>	<b>112</b>	<b>3</b>	<b>6</b>	<b>13</b>	<b>Sremska oblast</b>
97	12	21	27	0	1	1	Indija
197	13	18	19	0	1	2	Irig
47	5	111	9	1	0	1	Pečinci
142	13	15	11	2	1	5	Ruma
316	27	12	20	0	0	2	Sremska Mitrovica
27	6	14	8	0	0	2	Stara Pazova
133	36	137	19	0	2	0	Šid
72 467	3 940	1 151	3 671	11 002	2 951	346	SRBIJA – JUG
<b>53 306</b>	<b>2 433</b>	<b>671</b>	<b>2 165</b>	<b>10 513</b>	<b>2 705</b>	<b>224</b>	<b>Region Šumadije i Zapadne Srbije</b>
<b>11 938</b>	<b>420</b>	<b>87</b>	<b>319</b>	<b>3 893</b>	<b>122</b>	<b>75</b>	<b>Zlatiborska oblast</b>
1 102	33	7	20	1 226	13	7	Arilje
1 744	74	8	48	694	46	9	Bajina Bašta
1 684	24	5	18	503	10	9	Kosjerić
825	30	5	33	37	1	9	Nova Varoš
1 358	62	18	33	484	33	15	Požega
901	34	10	34	194	1	8	Priboj
1 401	50	16	41	146	2	2	Prijepolje
70	1	0	3	1	2	0	Sjenica
1 954	84	15	70	548	13	12	Užice
898	27	3	19	60	0	5	Čajetina
<b>9 537</b>	<b>351</b>	<b>94</b>	<b>250</b>	<b>1 190</b>	<b>1 045</b>	<b>40</b>	<b>Kolubarska oblast</b>
4 006	146	34	110	459	432	9	Valjevo
372	18	5	13	0	0	3	Lajkovac
846	35	11	21	4	1	14	Ljig
1 192	36	8	22	36	23	6	Mionica
2 265	82	15	54	686	586	2	Osečina
856	35	20	32	4	2	7	Ub
<b>6 527</b>	<b>225</b>	<b>157</b>	<b>242</b>	<b>1 821</b>	<b>627</b>	<b>23</b>	<b>Mačvanska oblast</b>
95	21	18	24	28	8	1	Bogatić
635	19	21	24	7	4	0	Vladimirci
1 490	16	3	18	39	63	5	Koceljeva
1 245	32	5	18	759	227	3	Krupanj
757	42	29	39	107	81	7	Loznica
962	43	9	23	539	112	0	Ljubovija
178	10	2	6	72	8	1	Mali Zvornik
1 166	42	71	90	270	123	5	Šabac

Табела 2.10. Површине под воћним врстама >>>>

Регион Област Град – општина	ПГ АН	Воћне врсте, ha / Fruit kinds, ha					
		укупно total	јабуке apples	крушке pears	брескве peaches	кајсије apricots	вишње sour cherries
<b>Моравичка област</b>	<b>22 291</b>	<b>12 807</b>	<b>1 828</b>	<b>638</b>	<b>67</b>	<b>596</b>	<b>111</b>
Горњи Милановац	4 435	2 664	181	189	4	41	28
Ивањица	7 144	3 276	317	75	1	2	13
Лучани	4 449	2 699	499	87	3	3	13
Чачак	6 263	4 168	831	287	59	549	57
<b>Поморавска област</b>	<b>10 576</b>	<b>4 195</b>	<b>381</b>	<b>211</b>	<b>78</b>	<b>78</b>	<b>150</b>
Деспотовац	1 553	563	46	22	3	7	10
Јагодина	2 569	992	98	47	33	36	79
Параћин	1 828	354	57	34	9	9	14
Рековац	2 268	1 652	89	54	14	11	26
Свилајнац	1 415	386	56	33	13	11	14
Ћуприја	943	248	35	22	6	5	6
<b>Расинска област</b>	<b>19 769</b>	<b>9 729</b>	<b>1 142</b>	<b>487</b>	<b>126</b>	<b>120</b>	<b>849</b>
Александровац	4 712	2 958	252	81	9	14	578
Брус	4 022	3 082	371	110	5	7	123
Варварин	1 172	504	47	25	15	14	11
Крушевац	6 234	1 831	270	163	37	40	90
Трстеник	3 103	1 264	183	100	57	41	45
Ћићевац	526	90	18	8	3	4	4
<b>Рашка област</b>	<b>17 625</b>	<b>7 642</b>	<b>1 207</b>	<b>436</b>	<b>44</b>	<b>76</b>	<b>116</b>
Врњачка Бања	1 561	636	86	38	2	7	23
Краљево	6 965	3 566	534	202	35	60	50
Нови Пазар	3 282	1 179	256	68	2	2	14
Рашка	3 464	1 739	172	50	3	5	13
Тутин	2 353	523	159	77	3	3	15
<b>Шумадијска област</b>	<b>16 340</b>	<b>10 537</b>	<b>1 346</b>	<b>444</b>	<b>554</b>	<b>189</b>	<b>603</b>
Аранђеловац	2 713	1 451	155	62	31	20	61
Баточина	733	255	21	16	5	11	7
Кнић	2 865	1 516	117	81	18	25	41
Крагујевац	5 551	3 264	316	124	58	69	114
Лапово	265	66	5	6	2	2	2
Рача	1 380	461	42	21	13	13	40
Топола	2 833	3 523	690	134	426	49	337
<b>Регион Јужне и Источне Србије</b>	<b>97 401</b>	<b>43 372</b>	<b>5 771</b>	<b>2 045</b>	<b>2 615</b>	<b>604</b>	<b>8 826</b>
<b>Борска област</b>	<b>4 804</b>	<b>1 529</b>	<b>337</b>	<b>118</b>	<b>53</b>	<b>26</b>	<b>64</b>
Бор	1 891	645	121	50	21	13	28
Кладово	402	92	15	8	2	3	2
Мајданпек	973	328	52	25	6	3	10
Неготин	1 538	465	148	35	23	7	23
<b>Браничевска област</b>	<b>12 461</b>	<b>4 020</b>	<b>505</b>	<b>216</b>	<b>97</b>	<b>82</b>	<b>138</b>
Град Пожаревац	1 851	478	61	39	15	26	26
Пожаревац	1 630	426	53	35	13	23	21
Костолац	221	52	8	4	2	3	5
Велико Градиште	1 221	390	90	21	13	9	15
Голубац	637	179	29	7	6	3	5
Жабари	1 158	423	42	22	20	7	15
Жагубица	1 730	603	59	22	4	2	9
Кучево	1 530	471	64	20	8	9	14
Мало Црниће	1 037	300	27	14	6	6	11
Петровац на Млави	3 297	1 175	132	71	24	20	44

Table 2.10. Fruit and berry plantations &gt;&gt;&gt;&gt;

Воћне врсте, ha / Fruit kinds, ha							Region Area City – Municipality
шљиве plums	ораси walnuts	лешници hazelnuts	остало other fruit	малине raspberries	купине blackberries	остало бобичасти воће other berries	
<b>6 654</b>	<b>293</b>	<b>50</b>	<b>306</b>	<b>2 092</b>	<b>133</b>	<b>39</b>	<b>Moravička oblast</b>
1 958	66	9	46	95	21	27	Gornji Milanovac
1 472	48	13	52	1 249	33	3	Ivanjica
1 268	73	10	28	662	48	3	Lučani
1 956	106	18	180	87	32	5	Čačak
<b>2 733</b>	<b>195</b>	<b>66</b>	<b>128</b>	<b>24</b>	<b>142</b>	<b>9</b>	<b>Pomoravska oblast</b>
428	23	10	10	1	1	2	Despotovac
597	37	24	32	1	5	5	Jagodina
181	28	6	16	0	0	0	Paraćin
1 185	69	11	36	22	133	2	Rekovac
205	24	8	22	0	0	0	Svilajnac
138	14	8	12	0	2	1	Ćuprija
<b>4 206</b>	<b>330</b>	<b>95</b>	<b>388</b>	<b>1 367</b>	<b>602</b>	<b>17</b>	<b>Rasinska oblast</b>
1 096	49	16	104	596	159	5	Aleksandrovac
1 367	113	22	73	705	183	3	Brus
249	22	3	36	3	79	1	Varvarin
930	97	33	119	8	40	4	Kruševac
530	43	18	50	55	142	1	Trstenik
35	7	3	6	0	1	2	Ćićevac
<b>5 073</b>	<b>273</b>	<b>36</b>	<b>248</b>	<b>113</b>	<b>9</b>	<b>9</b>	<b>Raška oblast</b>
361	36	5	30	42	3	2	Vrnjačka Banja
2 351	127	20	139	38	6	4	Kraljevo
770	39	4	23	0	0	0	Novi Pazar
1 377	51	5	26	33	0	3	Raška
214	20	2	29	0	0	0	Tutin
<b>6 637</b>	<b>344</b>	<b>87</b>	<b>283</b>	<b>13</b>	<b>23</b>	<b>13</b>	<b>Šumadijska oblast</b>
995	69	10	43	1	2	3	Arandjelovac
169	13	3	9	0	0	1	Batočina
1 101	74	15	37	2	4	1	Knić
2 330	124	27	89	4	5	4	Kragujevac
35	3	8	2	0	0	0	Lapovo
276	22	11	20	0	1	0	Rača
1 732	39	12	82	6	11	3	Topola
<b>19 161</b>	<b>1 507</b>	<b>480</b>	<b>1 506</b>	<b>489</b>	<b>246</b>	<b>122</b>	<b>Region Južne i Istočne Srbije</b>
<b>682</b>	<b>106</b>	<b>23</b>	<b>94</b>	<b>2</b>	<b>22</b>	<b>2</b>	<b>Borska oblast</b>
309	46	6	48	1	2	0	Bor
47	6	2	4	0	0	1	Kladovo
178	26	3	23	1	0	1	Majdanpek
148	27	13	19	1	19	0	Negotin
<b>2 438</b>	<b>279</b>	<b>71</b>	<b>166</b>	<b>8</b>	<b>12</b>	<b>7</b>	<b>Braničevska oblast</b>
209	61	13	24	1	1	4	Grad Požarevac
190	52	13	21	1	1	4	Požarevac
18	9	0	3	0	0	0	Kostolac
189	27	9	17	0	0	0	Veliko Gradište
98	12	2	8	1	10	0	Golubac
276	17	8	16	2	0	0	Žabari
450	31	4	18	2	0	2	Žagubica
288	38	7	20	2	1	0	Kučevo
196	15	14	11	0	0	0	Malo Crniće
733	80	15	53	0	0	1	Petrovac na Mlavi



Табела 2.10. Површине под воћним врстама

Регион Област Град – општина	ПГ АН	Воћне врсте, ha / Fruit kinds, ha					
		укупно total	јабуке apples	крушке pears	брескве peaches	кајсије apricots	вишње sour cherries
<b>Зајечарска област</b>	<b>8 501</b>	<b>3 604</b>	<b>380</b>	<b>131</b>	<b>37</b>	<b>38</b>	<b>1 287</b>
Бољевац	1 394	408	60	28	6	5	29
Зајечар	2 255	984	143	47	17	27	318
Књажевац	3 051	1 725	102	28	6	3	926
Сокобања	1 801	487	76	27	8	3	14
<b>Јабланичка област</b>	<b>16 669</b>	<b>6 819</b>	<b>530</b>	<b>532</b>	<b>86</b>	<b>26</b>	<b>1 739</b>
Бојник	1 725	697	29	22	2	5	175
Власотинце	2 622	718	120	58	7	3	54
Лебане	2 422	1 083	65	52	5	5	146
Лесковац	8 265	3 435	245	362	69	11	1 353
Медвеђа	1 453	841	64	34	4	2	12
Црна Трава	182	45	7	4	0	0	1
<b>Нишавска област</b>	<b>15 400</b>	<b>5 528</b>	<b>377</b>	<b>182</b>	<b>113</b>	<b>73</b>	<b>1 899</b>
Град Ниш	3 890	1 058	100	49	72	38	269
Медијана	143	50	5	4	5	1	12
Нишка Бања	632	150	20	11	4	1	13
Палилула	757	195	17	11	8	5	63
Пантелеј	1 140	407	33	11	40	22	130
Црвени крст	1 218	257	25	12	16	8	51
Алексинач	2 965	800	97	47	12	15	67
Гаџин Хан	1 844	536	45	26	4	2	83
Дољевац	812	132	11	6	2	1	34
Мерошина	2 652	2 106	41	17	15	8	1 411
Ражањ	1 084	223	33	19	4	8	8
Сврљиг	2 153	672	48	20	3	2	27
<b>Пиротска област</b>	<b>7 519</b>	<b>1 875</b>	<b>234</b>	<b>88</b>	<b>12</b>	<b>10</b>	<b>123</b>
Бабушница	1 806	501	70	27	2	1	7
Бела Паланка	1 725	469	38	13	2	1	15
Димитровград	575	141	22	8	1	1	3
Пирот	3 413	764	104	41	6	7	97
<b>Подунавска област</b>	<b>6 813</b>	<b>6 294</b>	<b>1 651</b>	<b>203</b>	<b>2 173</b>	<b>297</b>	<b>653</b>
Велика Плана	1 370	398	45	27	24	22	45
Смедерево	2 912	4 412	1 340	87	1 961	234	183
Смедеревска Паланка	2 531	1 484	266	89	188	41	425
<b>Пчињска област</b>	<b>12 609</b>	<b>3 875</b>	<b>1 004</b>	<b>356</b>	<b>27</b>	<b>27</b>	<b>158</b>
Град Врање	4 300	1 152	246	96	11	11	34
Врање	3 517	972	197	77	9	11	31
Врањска Бања	783	180	49	19	1	1	3
Босилеград	1 501	465	159	52	1	0	8
Бујановац	1 334	302	53	23	3	3	10
Владичин Хан	2 507	961	283	76	4	3	64
Прешево	367	54	15	9	3	5	3
Сурдулица	1 444	429	111	40	2	2	31
Трговиште	1 156	511	136	60	2	2	8
<b>Топличка област</b>	<b>12 625</b>	<b>9 829</b>	<b>753</b>	<b>217</b>	<b>18</b>	<b>24</b>	<b>2 764</b>
Блаце	2 829	2 745	311	78	2	5	295
Житорађа	1 881	651	12	6	7	2	316
Куршумлија	3 014	1 869	220	83	1	5	69
Прокупље	4 901	4 565	211	51	8	12	2 085
<b>Регион Косово и Метохија</b>	<b>...</b>	<b>...</b>	<b>...</b>	<b>...</b>	<b>...</b>	<b>...</b>	<b>...</b>

Table 2.10. Fruit and berry plantations

Воћне врсте, ha / Fruit kinds, ha							Region Area City – Municipality
шљиве plums	ораси walnuts	лешници hazelnuts	остало other fruit	малине raspberries	купине blackberries	остало бобичасти воће other berries	
<b>1 299</b>	<b>197</b>	<b>60</b>	<b>116</b>	<b>4</b>	<b>42</b>	<b>14</b>	<b>Zaječarska oblast</b>
198	39	11	26	1	2	4	Boljevac
291	58	25	44	2	7	5	Zaječar
521	56	21	27	1	31	4	Knjaževac
289	45	4	19	0	1	0	Sokobanja
<b>3 099</b>	<b>197</b>	<b>71</b>	<b>180</b>	<b>267</b>	<b>63</b>	<b>27</b>	<b>Jablanička oblast</b>
389	12	5	48	5	6	0	Bojnik
397	42	13	18	5	1	0	Vlasotince
647	33	15	12	79	10	15	Lebane
1 002	63	30	77	173	46	5	Leskovac
643	46	8	24	4	0	1	Medveđa
22	2	1	1	1	0	5	Crna Trava
<b>2 455</b>	<b>161</b>	<b>76</b>	<b>131</b>	<b>11</b>	<b>41</b>	<b>7</b>	<b>Nišavska oblast</b>
413	45	20	42	1	7	1	Grad Niš
13	3	1	5	0	0	0	Medijana
85	6	4	2	0	2	1	Niška Banja
71	7	3	7	1	1	1	Palilula
130	16	5	18	0	4	0	Pantelej
114	12	8	9	0	1	0	Crveni krst
478	33	14	25	0	11	1	Aleksinac
309	23	16	8	8	11	0	Gadžin Han
67	6	2	3	0	0	0	Doljevac
561	11	13	27	0	1	0	Merošina
112	17	4	12	0	7	1	Ražanj
515	27	7	15	1	3	4	Svrljig
<b>1 143</b>	<b>142</b>	<b>55</b>	<b>60</b>	<b>3</b>	<b>4</b>	<b>2</b>	<b>Pirotska oblast</b>
312	45	23	10	1	3	0	Babušnica
315	50	5	31	0	0	1	Bela Palanka
92	6	3	3	1	0	0	Dimitrovgrad
424	42	24	17	1	0	1	Pirot
<b>785</b>	<b>119</b>	<b>38</b>	<b>329</b>	<b>3</b>	<b>32</b>	<b>11</b>	<b>Podunavska oblast</b>
147	47	13	23	2	0	2	Velika Plana
333	26	10	212	1	21	5	Smederevo
305	46	16	94	0	10	3	Smederevska Palanka
<b>1 711</b>	<b>173</b>	<b>48</b>	<b>192</b>	<b>131</b>	<b>1</b>	<b>47</b>	<b>Pčinjska oblast</b>
600	53	13	73	13	0	2	Grad Vranje
523	46	11	61	6	0	1	Vranje
77	8	3	12	7	0	1	Vranjska Banja
191	20	6	15	8	0	4	Bosilegrad
168	14	5	21	1	0	1	Bujanovac
362	45	12	49	48	1	15	Vladičin Han
13	3	0	4	0	0	0	Preševo
129	14	9	12	61	0	16	Surdulica
247	25	3	18	1	0	9	Trgovište
<b>5 549</b>	<b>133</b>	<b>36</b>	<b>238</b>	<b>60</b>	<b>29</b>	<b>6</b>	<b>Toplička oblast</b>
1 886	36	7	109	7	8	1	Blace
284	6	5	12	0	1	0	Žitорада
1 331	49	14	34	44	16	4	Kuršumlja
2 049	41	11	82	9	4	1	Prokuplje
...	...	...	...	...	...	...	<b>Region Kosovo i Metohija</b>

Табела 2.11. Газдинства према броју одвојених делова коришћеног пољопривредног земљишта >>>>

Регион Област Град – општина	ПГ према броју одвојених делова КПЗ / AH by separate lots of UAA					
	укупно total	1	2-3	4-5	6-9	10 ≤
<b>РЕПУБЛИКА СРБИЈА</b>	<b>621 445</b>	<b>87 018</b>	<b>200 218</b>	<b>126 309</b>	<b>115 454</b>	<b>92 446</b>
СРБИЈА – СЕВЕР	174 375	44 243	63 633	27 290	20 664	18 545
<b>Београдски регион</b>	<b>32 805</b>	<b>5 644</b>	<b>12 691</b>	<b>7 178</b>	<b>5 117</b>	<b>2 175</b>
<b>Београдска област (Град Београд)</b>	<b>32 805</b>	<b>5 644</b>	<b>12 691</b>	<b>7 178</b>	<b>5 117</b>	<b>2 175</b>
Барајево	2 651	529	946	585	458	133
Вождовац	1 631	337	806	307	142	39
Врачар	-	-	-	-	-	-
Гроцка	4 010	470	1 404	1 039	779	318
Звездара	219	50	98	36	28	7
Земун	853	265	313	119	88	68
Лазаревац	4 808	944	2 184	1 085	483	112
Младеновац	5 166	344	1 569	1 401	1 269	583
Нови Београд	79	17	33	14	12	3
Обреновац	5 445	865	2 523	1 144	651	262
Палилула	1 667	602	457	179	192	237
Раковица	201	33	103	38	24	3
Савски венац	-	-	-	-	-	-
Сопот	2 694	318	826	678	617	255
Стари град	-	-	-	-	-	-
Сурчин	2 067	624	938	284	143	78
Чукарица	1 314	246	491	269	231	77
<b>Регион Војводине</b>	<b>141 570</b>	<b>38 599</b>	<b>50 942</b>	<b>20 112</b>	<b>15 547</b>	<b>16 370</b>
<b>Западнобачка област</b>	<b>17 357</b>	<b>5 434</b>	<b>7 297</b>	<b>2 076</b>	<b>1 282</b>	<b>1 268</b>
Апатин	2 096	710	676	233	209	268
Кула	3 573	1 078	1 785	298	195	217
Озаци	3 692	762	1 838	597	290	205
Сомбор	7 996	2 884	2 998	948	588	578
<b>Јужнобанатска област</b>	<b>24 817</b>	<b>5 635</b>	<b>7 609</b>	<b>3 555</b>	<b>3 333</b>	<b>4 685</b>
Алибунар	3 304	866	809	390	419	820
Бела Црква	1 654	357	358	214	241	484
Вршац	2 744	605	758	301	330	750
Ковачица	3 515	658	977	557	559	764
Ковин	4 008	844	1 404	639	576	545
Опово	1 503	295	392	244	302	270
Панчево	6 145	1 503	2 140	911	744	847
Планиште	1 944	507	771	299	162	205
<b>Јужнобачка област</b>	<b>30 053</b>	<b>9 152</b>	<b>11 588</b>	<b>3 896</b>	<b>2 734</b>	<b>2 683</b>
Град Нови Сад	4 761	1 593	1 815	633	419	301
Нови Сад	3 978	1 196	1 537	591	379	275
Петроварадин	783	397	278	42	40	26
Бач	1 757	312	702	264	232	247
Бачка Паланка	5 140	1 406	2 184	700	427	423
Бачки Петровац	1 623	335	483	240	236	329
Беоцин	980	207	285	124	170	194
Бечеј	2 652	616	1 001	369	325	341
Врбас	3 168	1 088	1 336	335	210	199
Жабаљ	4 109	1 726	1 406	461	283	233
Србобран	1 733	586	599	207	154	187
Сремски Карловци	263	84	109	43	19	8
Темерин	1 716	524	806	183	101	102
Тител	2 151	675	862	337	158	119

Table 2.11. Agricultural holdings by separate lots of utilized agricultural area &gt;&gt;&gt;&gt;

Одвојени делови КПЗ / Separate lots of UAA				Region Area City – Municipality
број number	ha	просечан број делова по ПГ average number of lots by AH	просечна величина, ha average lot size, ha	
<b>3 496 662</b>	<b>3 437 423</b>	<b>6</b>	<b>1</b>	<b>REPUBLIC OF SERBIA</b>
843 496	1 745 285	5	2	SRBIJA – SEVER
<b>136 221</b>	<b>136 389</b>	<b>4</b>	<b>1</b>	<b>Beogradski region</b>
<b>136 221</b>	<b>136 389</b>	<b>4</b>	<b>1</b>	<b>Beogradska oblast (Grad Beograd)</b>
11 092	8 357	4	1	Barajevo
5 111	2 573	3	1	Voždovac
-	-	-	-	Vračar
18 122	12 150	5	1	Grocka
735	212	3	0	Zvezdara
3 282	7 947	4	2	Zemun
15 814	12 384	3	1	Lazarevac
27 829	19 376	5	1	Mladenovac
296	333	4	1	Novi Beograd
20 180	22 940	4	1	Obrenovac
7 983	21 586	5	3	Palilula
643	267	3	0	Rakovica
-	-	-	-	Savski venac
13 332	10 056	5	1	Sopot
-	-	-	-	Stari grad
6 308	15 247	3	2	Surčin
5 494	2 959	4	1	Čukarica
<b>707 275</b>	<b>1 608 896</b>	<b>5</b>	<b>2</b>	<b>Region Vojvodine</b>
<b>65 757</b>	<b>191 356</b>	<b>4</b>	<b>3</b>	<b>Zapadnobačka oblast</b>
10 903	23 069	5	2	Apatin
12 033	41 420	3	3	Kula
14 066	31 534	4	2	Odžaci
28 755	95 333	4	3	Sombor
<b>171 442</b>	<b>319 595</b>	<b>7</b>	<b>2</b>	<b>Južnobanatska oblast</b>
27 570	51 450	8	2	Alibunar
14 847	23 514	9	2	Bela Crkva
28 150	54 960	10	2	Vršac
26 883	43 388	8	2	Kovačica
22 151	46 709	6	2	Kovin
9 084	14 405	6	2	Opovo
33 572	53 187	5	2	Pančevo
9 185	31 982	5	3	Plandište
<b>124 810</b>	<b>286 793</b>	<b>4</b>	<b>2</b>	<b>Južnobačka oblast</b>
16 931	35 845	4	2	Grad Novi Sad
14 992	33 774	4	2	Novi Sad
1 939	2 071	2	1	Petrovaradin
9 904	23 857	6	2	Bač
21 450	44 392	4	2	Bačka Palanka
10 519	16 049	6	2	Bački Petrovac
6 252	5 325	6	1	Beočin
14 482	40 183	5	3	Bečej
10 704	28 975	3	3	Vrbas
13 241	30 411	3	2	Žabalj
7 472	27 476	4	4	Srbobran
792	998	3	1	Sremski Karlovci
5 948	14 585	3	2	Temerin
7 115	18 697	3	3	Titel

Табела 2.11. Газдинства према броју одвојених делова коришћеног пољопривредног земљишта >>>>

Регион Област Град – општина	ПГ према броју одвојених делова КПЗ / АН by separate lots of UAA					
	укупно total	1	2-3	4-5	6-9	10 ≤
<b>Севернобанатска област</b>	<b>13 918</b>	<b>3 231</b>	<b>5 066</b>	<b>2 319</b>	<b>1 807</b>	<b>1 495</b>
Ада	1 525	428	510	237	177	173
Кањижа	2 837	474	956	590	457	360
Кикинда	4 739	1 113	1 922	707	528	469
Нови Кнежевац	1 435	488	453	211	165	118
Сента	1 741	408	649	270	228	186
Чока	1 641	320	576	304	252	189
<b>Севернобачка област</b>	<b>10 712</b>	<b>3 672</b>	<b>3 777</b>	<b>1 324</b>	<b>968</b>	<b>971</b>
Бачка Топола	3 175	1 138	1 135	414	246	242
Мали Иђош	1 215	477	397	129	95	117
Суботица	6 322	2 057	2 245	781	627	612
<b>Средњобанатска област</b>	<b>16 180</b>	<b>4 026</b>	<b>5 060</b>	<b>2 331</b>	<b>2 008</b>	<b>2 755</b>
Житиште	3 068	660	981	484	377	566
Зрењанин	6 771	1 890	2 168	845	778	1 090
Нова Црња	1 592	229	418	285	295	365
Нови Бечеј	2 417	593	774	388	293	369
Сечањ	2 332	654	719	329	265	365
<b>Сремска област</b>	<b>28 533</b>	<b>7 449</b>	<b>10 545</b>	<b>4 611</b>	<b>3 415</b>	<b>2 513</b>
Инђија	3 218	937	1 221	436	334	290
Ириг	1 481	225	477	278	299	202
Пећинци	3 076	708	1 276	533	353	206
Рума	5 425	1 895	1 840	775	522	393
Сремска Митровица	7 398	1 297	2 958	1 474	1 079	590
Стара Пазова	3 503	1 187	1 198	428	343	347
Шид	4 432	1 200	1 575	687	485	485
СРБИЈА – ЈУГ	447 070	42 775	136 585	99 019	94 790	73 901
<b>Регион Шумадије и Западне Србије</b>	<b>261 078</b>	<b>32 655</b>	<b>90 445</b>	<b>58 764</b>	<b>49 080</b>	<b>30 134</b>
<b>Златиборска област</b>	<b>46 787</b>	<b>7 229</b>	<b>16 861</b>	<b>10 412</b>	<b>8 283</b>	<b>4 002</b>
Ариље	4 783	854	1 872	985	744	328
Бајина Башта	5 031	578	1 395	1 143	1 199	716
Косјерић	2 945	226	1 103	685	652	279
Нова Варош	3 620	275	1 196	955	758	436
Пожега	5 618	895	2 148	1 388	895	292
Прибој	3 594	1 099	1 465	619	325	86
Пријеполје	6 335	1 681	2 774	1 076	571	233
Сјеница	5 537	291	1 843	1 195	1 321	887
Ужице	6 437	1 167	2 264	1 474	1 062	470
Чајетина	2 887	163	801	892	756	275
<b>Колубарска област</b>	<b>27 443</b>	<b>3 878</b>	<b>10 514</b>	<b>6 533</b>	<b>4 641</b>	<b>1 877</b>
Ваљево	8 739	1 357	3 124	2 013	1 531	714
Лајковац	2 561	305	990	624	457	185
Љиг	3 095	393	1 301	716	486	199
Мионица	3 427	409	1 236	866	683	233
Осечина	3 627	356	1 166	923	819	363
Уб	5 994	1 058	2 697	1 391	665	183
<b>Мачванска област</b>	<b>43 922</b>	<b>7 457</b>	<b>17 429</b>	<b>9 838</b>	<b>6 601</b>	<b>2 597</b>
Богатић	6 182	1 093	2 494	1 370	888	337
Владимирци	4 434	577	1 376	1 165	900	416
Коцељева	3 403	426	1 650	718	493	116
Крупањ	4 061	247	1 225	1 203	961	425
Лозница	8 926	2 199	3 894	1 581	885	367
Љубовија	3 232	280	1 159	755	703	335
Мали Зворник	1 964	455	903	367	192	47
Шабац	11 720	2 180	4 728	2 679	1 579	554

Table 2.11. Agricultural holdings by separate lots of utilized agricultural area &gt;&gt;&gt;&gt;

Одвојени делови КПЗ / Separate lots of UAA				Region Area City – Municipality
број number	ha	просечан број делова по ПГ average number of lots by AH	просечна величина, ha average lot size, ha	
<b>69 113</b>	<b>178 301</b>	<b>5</b>	<b>3</b>	<b>Severnobanatska oblast</b>
7 627	19 531	5	3	Ada
15 014	30 052	5	2	Kanjiža
22 512	64 876	5	3	Kikinda
5 981	21 085	4	4	Novi Kneževac
8 101	20 990	5	3	Senta
9 878	21 768	6	2	Čoka
<b>44 857</b>	<b>140 269</b>	<b>4</b>	<b>3</b>	<b>Severnobačka oblast</b>
11 969	49 378	4	4	Bačka Topola
5 619	15 372	5	3	Mali Idoš
27 269	75 519	4	3	Subotica
<b>106 519</b>	<b>263 386</b>	<b>7</b>	<b>2</b>	<b>Srednjobanatska oblast</b>
23 171	46 300	8	2	Žitište
41 087	104 247	6	3	Zrenjanin
12 888	22 639	8	2	Nova Crnja
13 671	50 271	6	4	Novi Bečej
15 702	39 929	7	3	Sečanj
<b>124 777</b>	<b>229 195</b>	<b>4</b>	<b>2</b>	<b>Sremska oblast</b>
14 251	30 343	4	2	Inđija
8 022	11 242	5	1	Irig
12 395	24 938	4	2	Pečinci
20 648	41 336	4	2	Ruma
32 979	54 443	4	2	Sremska Mitrovica
15 792	30 287	5	2	Stara Pazova
20 690	36 608	5	2	Šid
2 653 166	1 692 138	6	1	SRBIJA – JUG
<b>1 314 043</b>	<b>1 014 210</b>	<b>5</b>	<b>1</b>	<b>Region Šumadije i Zapadne Srbije</b>
<b>208 854</b>	<b>223 252</b>	<b>4</b>	<b>1</b>	<b>Zlatiborska oblast</b>
19 417	11 822	4	1	Arilje
27 156	18 053	5	1	Bajina Bašta
14 340	13 374	5	1	Kosjerić
19 001	25 399	5	1	Nova Varoš
22 473	17 947	4	1	Požega
10 660	11 656	3	1	Priboj
20 061	27 190	3	1	Prijepolje
33 767	54 051	6	2	Sjenica
26 967	20 288	4	1	Užice
15 012	23 472	5	2	Čajetina
<b>116 176</b>	<b>125 271</b>	<b>4</b>	<b>1</b>	<b>Kolubarska oblast</b>
37 856	39 958	4	1	Valjevo
11 491	10 291	4	1	Lajkovac
12 995	13 396	4	1	Ljig
15 039	16 313	4	1	Mionica
17 916	16 361	5	1	Osečina
20 879	28 952	3	1	Ub
<b>175 274</b>	<b>161 343</b>	<b>4</b>	<b>1</b>	<b>Mačvanska oblast</b>
24 435	26 908	4	1	Bogatić
21 262	21 399	5	1	Vladimirci
12 433	15 035	4	1	Koceljeva
21 101	12 253	5	1	Krupanj
29 975	21 274	3	1	Loznica
15 812	10 489	5	1	Ljubovija
6 167	2 723	3	0	Mali Zvornik
44 089	51 263	4	1	Šabac

Табела 2.11. Газдинства према броју одвојених делова коришћеног пољопривредног земљишта >>>>

Регион Област Град – општина	ПГ према броју одвојених делова КПЗ / АН by separate lots of UAA					
	укупно total	1	2-3	4-5	6-9	10 ≤
<b>Моравичка област</b>	<b>29 272</b>	<b>4 711</b>	<b>11 919</b>	<b>6 319</b>	<b>4 404</b>	<b>1 919</b>
Горњи Милановац	5 925	663	2 102	1 502	1 121	537
Ивањица	7 712	1 372	2 567	1 495	1 402	876
Лучани	5 249	458	2 552	1 152	843	244
Чачак	10 386	2 218	4 698	2 170	1 038	262
<b>Поморавска област</b>	<b>24 799</b>	<b>1 340</b>	<b>6 638</b>	<b>5 748</b>	<b>6 077</b>	<b>4 996</b>
Деспотовац	3 843	176	1 114	914	918	721
Јагодина	6 324	419	2 046	1 589	1 405	865
Параћин	5 513	226	1 163	1 232	1 462	1 430
Рековац	2 923	82	408	427	838	1 168
Свилајнац	3 103	178	847	788	756	534
Ћуприја	3 093	259	1 060	798	698	278
<b>Расинска област</b>	<b>34 045</b>	<b>1 488</b>	<b>6 866</b>	<b>6 964</b>	<b>9 049</b>	<b>9 678</b>
Александровац	5 536	107	674	657	1 317	2 781
Брус	4 268	122	562	522	1 012	2 050
Варварин	3 638	147	972	983	924	612
Крушевац	12 585	776	2 988	2 900	3 343	2 578
Трстеник	6 543	276	1 337	1 520	2 074	1 336
Ћићевац	1 475	60	333	382	379	321
<b>Рашка област</b>	<b>28 032</b>	<b>3 817</b>	<b>10 966</b>	<b>6 176</b>	<b>4 397</b>	<b>2 676</b>
Врњачка Бања	2 839	283	1 093	802	523	138
Краљево	11 623	1 894	4 508	2 576	1 744	901
Нови Пазар	5 032	1 154	2 313	811	520	234
Рашка	3 816	70	633	820	1 035	1 258
Тутин	4 722	416	2 419	1 167	575	145
<b>Шумадијска област</b>	<b>26 778</b>	<b>2 735</b>	<b>9 252</b>	<b>6 774</b>	<b>5 628</b>	<b>2 389</b>
Аранђеловац	4 710	643	1 716	1 334	836	181
Баточина	1 745	179	708	410	283	165
Кнић	3 937	396	1 292	970	873	406
Крагујевац	8 742	1 000	3 163	2 076	1 737	766
Лапово	705	75	249	194	126	61
Рача	2 598	154	840	656	625	323
Топола	4 341	288	1 284	1 134	1 148	487
<b>Регион Јужне и Источне Србије</b>	<b>185 992</b>	<b>10 120</b>	<b>46 140</b>	<b>40 255</b>	<b>45 710</b>	<b>43 767</b>
<b>Борска област</b>	<b>12 491</b>	<b>967</b>	<b>4 109</b>	<b>2 742</b>	<b>2 468</b>	<b>2 205</b>
Бор	3 546	325	1 265	868	629	459
Кладово	2 132	110	647	552	564	259
Мајданпек	2 155	297	1 187	454	163	54
Неготин	4 658	235	1 010	868	1 112	1 433
<b>Браничевска област</b>	<b>26 361</b>	<b>1 778</b>	<b>7 477</b>	<b>5 661</b>	<b>5 931</b>	<b>5 514</b>
Град Пожаревац	5 043	814	1 719	1 111	879	520
Пожаревац	4 427	683	1 471	966	809	498
Костолац	616	131	248	145	70	22
Велико Градиште	2 587	98	382	342	612	1 153
Голубац	1 385	42	234	281	393	435
Жабари	2 236	168	625	540	534	369
Жагубица	3 145	179	1 091	933	649	293
Кучево	3 668	132	1 275	764	730	767
Мало Црниће	2 401	114	586	478	608	615
Петровац на Млави	5 896	231	1 565	1 212	1 526	1 362

Table 2.11. Agricultural holdings by separate lots of utilized agricultural area &gt;&gt;&gt;&gt;

Одвојени делови КПЗ / Separate lots of UAA				Region Area City – Municipality
број number	ha	просечан број делова по ПГ average number of lots by AH	просечна величина, ha average lot size, ha	
<b>118 468</b>	<b>104 032</b>	<b>4</b>	<b>1</b>	<b>Moravička oblast</b>
27 977	29 526	5	1	Gornji Milanovac
36 351	28 027	5	1	Ivanjica
20 433	17 100	4	1	Lučani
33 707	29 380	3	1	Čačak
<b>166 408</b>	<b>92 224</b>	<b>7</b>	<b>1</b>	<b>Pomoravska oblast</b>
25 700	16 102	7	1	Despotovac
35 468	19 746	6	1	Jagodina
40 977	17 425	7	0	Paraćin
28 609	12 360	10	0	Rekovac
19 914	13 773	6	1	Svilajnac
15 740	12 817	5	1	Ćuprija
<b>270 605</b>	<b>93 228</b>	<b>8</b>	<b>0</b>	<b>Rasinska oblast</b>
61 603	14 218	11	0	Aleksandrovac
49 102	16 488	12	0	Brus
22 193	10 384	6	0	Varvarin
83 433	31 986	7	0	Kruševac
43 978	16 586	7	0	Trstenik
10 296	3 567	7	0	Ćićevac
<b>130 268</b>	<b>102 885</b>	<b>5</b>	<b>1</b>	<b>Raška oblast</b>
12 014	5 654	4	0	Vrnjačka Banja
49 789	38 377	4	1	Kraljevo
16 983	19 951	3	1	Novi Pazar
34 192	11 513	9	0	Raška
17 290	27 390	4	2	Tutin
<b>127 990</b>	<b>111 974</b>	<b>5</b>	<b>1</b>	<b>Šumadijska oblast</b>
18 874	16 443	4	1	Arandjelovac
8 247	6 835	5	1	Batočina
19 621	19 244	5	1	Knić
40 810	33 786	5	1	Kragujevac
3 291	1 950	5	1	Lapovo
14 196	13 032	5	1	Rača
22 951	20 684	5	1	Topola
<b>1 339 123</b>	<b>677 928</b>	<b>7</b>	<b>1</b>	<b>Region Južne i Istočne Srbije</b>
<b>79 205</b>	<b>73 125</b>	<b>6</b>	<b>1</b>	<b>Borska oblast</b>
18 316	22 280	5	1	Bor
12 355	9 203	6	1	Kladovo
6 931	10 916	3	2	Majdanpek
41 603	30 726	9	1	Negotin
<b>180 872</b>	<b>135 748</b>	<b>7</b>	<b>1</b>	<b>Braničevska oblast</b>
25 299	24 981	5	1	Grad Požarevac
23 109	22 666	5	1	Požarevac
2 190	2 315	4	1	Kostolac
30 089	17 691	12	1	Veliko Gradište
11 033	6 416	8	1	Golubac
13 572	13 144	6	1	Žabari
15 651	18 893	5	1	Žagubica
24 520	11 622	7	0	Kučevo
19 678	14 778	8	1	Malo Crniće
41 030	28 221	7	1	Petrovac na Mlavi



Табела 2.11. Газдинства према броју одвојених делова коришћеног пољопривредног земљишта

Регион Област Град – општина	ПГ према броју одвојених делова КПЗ / AH by separate lots of UAA					
	укупно total	1	2-3	4-5	6-9	10 ≤
<b>Зајечарска област</b>	<b>16 587</b>	<b>971</b>	<b>4 121</b>	<b>3 515</b>	<b>3 561</b>	<b>4 419</b>
Бољевац	2 990	181	875	795	653	486
Зајечар	6 124	568	1 994	1 438	1 181	943
Књажевац	4 959	185	1 033	1 036	1 258	1 447
Сокобања	2 514	37	219	246	469	1 543
<b>Јабланичка област</b>	<b>27 813</b>	<b>800</b>	<b>4 906</b>	<b>5 891</b>	<b>8 497</b>	<b>7 719</b>
Бојник	2 680	97	699	628	723	533
Власотинце	4 108	104	656	736	1 271	1 341
Лебане	3 673	95	572	726	1 150	1 130
Лесковац	15 447	414	2 590	3 429	4 844	4 170
Медвеђа	1 651	84	347	329	441	450
Црна Трава	254	6	42	43	68	95
<b>Нишавска област</b>	<b>30 998</b>	<b>1 210</b>	<b>6 578</b>	<b>6 834</b>	<b>8 429</b>	<b>7 947</b>
Град Ниш	8 252	476	2 277	2 382	2 039	1 078
Медијана	260	40	111	64	31	14
Нишка Бања	1 087	84	332	333	211	127
Палилула	2 333	143	639	743	593	215
Пантелеј	1 713	52	416	495	456	294
Црвени крст	2 859	157	779	747	748	428
Алексинач	7 303	297	1 725	1 452	1 919	1 910
Гаџин Хан	2 491	45	476	631	762	577
Дољевац	3 756	169	969	950	1 092	576
Мерошина	3 447	99	441	497	973	1 437
Ражањ	2 450	59	313	374	669	1 035
Сврљиг	3 299	65	377	548	975	1 334
<b>Пиротска област</b>	<b>11 775</b>	<b>368</b>	<b>2 378</b>	<b>2 203</b>	<b>3 182</b>	<b>3 644</b>
Бабушница	2 614	44	469	540	809	752
Бела Паланка	2 480	40	419	429	742	850
Димитровград	1 064	25	122	162	233	522
Пирот	5 617	259	1 368	1 072	1 398	1 520
<b>Подунавска област</b>	<b>18 800</b>	<b>2 437</b>	<b>6 545</b>	<b>4 353</b>	<b>3 664</b>	<b>1 801</b>
Велика Плана	5 225	798	2 069	1 211	767	380
Смедерево	6 877	1 070	2 371	1 476	1 347	613
Смедеревска Паланка	6 698	569	2 105	1 666	1 550	808
<b>Пчињска област</b>	<b>24 903</b>	<b>1 044</b>	<b>6 458</b>	<b>5 615</b>	<b>5 422</b>	<b>6 364</b>
Град Врање	6 854	319	1 367	1 330	1 798	2 040
Врање	5 518	237	1 025	1 014	1 448	1 794
Врањска Бања	1 336	82	342	316	350	246
Босилеград	1 670	4	92	105	324	1 145
Бујановац	5 569	158	1 805	1 541	1 075	990
Владичин Хан	3 734	157	825	759	838	1 155
Прешево	3 442	247	1 499	1 076	481	139
Сурдулица	2 244	108	540	544	538	514
Трговиште	1 390	51	330	260	368	381
<b>Топличка област</b>	<b>16 264</b>	<b>545</b>	<b>3 568</b>	<b>3 441</b>	<b>4 556</b>	<b>4 154</b>
Блаце	3 249	77	611	745	1 005	811
Житорађа	3 760	85	797	678	985	1 215
Куршумлија	3 724	164	970	835	1 030	725
Прокупље	5 531	219	1 190	1 183	1 536	1 403
<b>Регион Косово и Метохија</b>	...	...	...	...	...	...

Table 2.11. Agricultural holdings by separate lots of utilized agricultural area

Одвојени делови КПЗ / Separate lots of UAA				Region Area City – Municipality
број number	ha	просечан број делова по ПГ average number of lots by AH	просечна величина, ha average lot size, ha	
<b>136 124</b>	<b>84 550</b>	<b>8</b>	<b>1</b>	<b>Zaječarska oblast</b>
18 461	20 401	6	1	Boljevac
36 537	30 742	6	1	Zaječar
41 706	17 508	8	0	Knjaževac
39 420	15 899	16	0	Sokobanja
<b>213 775</b>	<b>65 750</b>	<b>8</b>	<b>0</b>	<b>Jablanička oblast</b>
17 585	8 133	7	0	Bojnik
33 050	6 623	8	0	Vlasotince
29 812	11 874	8	0	Lebane
118 988	30 659	8	0	Leskovac
12 025	6 266	7	1	Medveđa
2 315	2 194	9	1	Crna Trava
<b>231 412</b>	<b>82 729</b>	<b>7</b>	<b>0</b>	<b>Nišavska oblast</b>
46 481	13 063	6	0	Grad Niš
977	261	4	0	Medijana
5 580	1 200	5	0	Niška Banja
12 081	3 703	5	0	Palilula
10 913	2 541	6	0	Pantelejš
16 930	5 358	6	0	Crveni krst
54 971	24 593	8	0	Aleksinac
17 810	5 261	7	0	Gadžin Han
22 507	5 602	6	0	Doljevac
32 242	8 950	9	0	Merošina
24 934	9 916	10	0	Ražanj
32 467	15 343	10	0	Svrljig
<b>100 624</b>	<b>51 343</b>	<b>9</b>	<b>1</b>	<b>Pirotska oblast</b>
20 416	8 558	8	0	Babušnica
23 111	8 364	9	0	Bela Palanka
14 035	7 561	13	1	Dimitrovgrad
43 062	26 860	8	1	Pirot
<b>90 021</b>	<b>73 336</b>	<b>5</b>	<b>1</b>	<b>Podunavska oblast</b>
23 134	18 994	4	1	Velika Plana
31 720	26 560	5	1	Smederevo
35 167	27 782	5	1	Smederevska Palanka
<b>185 901</b>	<b>59 796</b>	<b>7</b>	<b>0</b>	<b>Pčinjska oblast</b>
54 927	16 859	8	0	Grad Vranje
46 626	13 512	8	0	Vranje
8 301	3 347	6	0	Vranjska Banja
23 083	6 228	14	0	Bosilegrad
35 345	12 855	6	0	Bujanovac
30 985	6 736	8	0	Vladičin Han
14 050	6 390	4	0	Preševo
16 773	5 216	7	0	Surdulica
10 738	5 513	8	1	Trgovište
<b>121 189</b>	<b>51 553</b>	<b>7</b>	<b>0</b>	<b>Toplička oblast</b>
24 824	10 339	8	0	Blace
31 345	9 297	8	0	Žitorađa
24 248	14 127	7	1	Kuršumlija
40 772	17 789	7	0	Prokuplje
...	...	...	...	<b>Region Kosovo i Metohija</b>

Табела 2.12. Употреба минералног ђубрива, стајњака и средстава за заштиту биља >>>>

Регион Област Град – општина	Минерална ђубрива <i>Mineral fertilizers</i>		Чврсти стајњак <i>Solid dung</i>	
	ПГ АН	употребљено на површини, ha <i>applied on area, ha</i>	ПГ АН	употребљено на површини, ha <i>applied on area, ha</i>
<b>РЕПУБЛИКА СРБИЈА</b>	<b>491 257</b>	<b>2 298 574</b>	<b>306 297</b>	<b>373 871</b>
СРБИЈА – СЕВЕР	129 622	1 444 601	65 302	134 411
<b>Београдски регион</b>	<b>24 777</b>	<b>100 808</b>	<b>12 867</b>	<b>15 889</b>
<b>Београдска област (Град Београд)</b>	<b>24 777</b>	<b>100 808</b>	<b>12 867</b>	<b>15 889</b>
Барајево	1 879	4 543	1 162	1 002
Вождовац	838	1 089	652	554
Врачар	-	-	-	-
Гроцка	3 281	7 249	883	1 164
Звездара	104	64	48	30
Земун	598	7 329	449	809
Лазаревац	3 557	7 469	2 006	2 654
Младеновац	4 390	13 190	2 774	3 259
Нови Београд	65	297	23	60
Обреновац	4 187	17 050	2 042	2 494
Палилула	1 234	20 661	554	910
Раковица	155	177	18	15
Савски венац	-	-	-	-
Сопот	2 029	5 799	1 150	1 358
Стари град	-	-	-	-
Сурчин	1 611	13 826	750	1 271
Чукарица	849	2 065	356	310
<b>Регион Војводине</b>	<b>104 845</b>	<b>1 343 793</b>	<b>52 435</b>	<b>118 522</b>
<b>Западнобачка област</b>	<b>12 711</b>	<b>169 064</b>	<b>7 184</b>	<b>15 648</b>
Апатин	1 513	20 796	754	930
Кула	2 482	36 685	1 148	2 766
Оџаци	3 066	27 678	1 662	3 342
Сомбор	5 650	83 905	3 620	8 609
<b>Јужнобанатска област</b>	<b>19 692</b>	<b>276 869</b>	<b>7 301</b>	<b>11 255</b>
Алибунар	2 538	39 166	878	1 738
Бела Црква	1 369	19 931	683	884
Вршац	2 106	46 521	688	1 211
Ковачица	2 908	39 892	1 137	1 528
Ковин	3 109	40 697	1 517	2 039
Опово	1 199	13 154	554	802
Панчево	4 906	50 335	1 574	2 138
Планиште	1 557	27 173	270	914
<b>Јужнобачка област</b>	<b>21 900</b>	<b>249 196</b>	<b>10 273</b>	<b>25 048</b>
Град Нови Сад	3 561	28 452	1 872	2 562
Нови Сад	3 156	27 586	1 465	2 331
Петроварадин	405	865	407	231
Бач	1 430	21 477	605	1 157
Бачка Паланка	4 236	40 892	1 506	3 672
Бачки Петровац	1 472	15 222	279	755
Беоцин	709	3 724	489	757
Бечеј	1 758	36 269	1 068	4 417
Врбас	2 295	27 351	1 222	2 516
Жабалъ	2 524	22 642	1 005	2 721
Србобран	1 109	23 751	424	1 373
Сремски Карловци	162	548	90	164
Темерин	1 189	12 842	743	1 782
Тител	1 455	16 025	970	3 173

Table 2.12. Mineral fertilizers, manure and pesticides utilization &gt;&gt;&gt;&gt;

Течни стајњак и осока <i>Liquid manure and slurry</i>		Средства за заштиту биља <i>Pesticides</i>		Region Area City – Municipality
ПГ АН	употребљено на површини, ha <i>applied on area, ha</i>	ПГ АН	третирана површина, ha <i>applied on area, ha</i>	
<b>8 002</b>	<b>26 405</b>	<b>455 103</b>	<b>2 107 311</b>	<b>REPUBLIC OF SERBIA</b>
2 259	12 653	132 314	1 441 681	SRBIJA – SEVER
<b>235</b>	<b>899</b>	<b>23 369</b>	<b>93 820</b>	<b>Beogradski region</b>
<b>235</b>	<b>899</b>	<b>23 369</b>	<b>93 820</b>	<b>Beogradska oblast (Grad Beograd)</b>
7	13	1 587	3 452	Barajevo
6	6	856	875	Voždovac
-	-	-	-	Vračar
15	18	3 556	9 729	Grocka
-	-	50	34	Zvezdara
20	86	647	5 992	Zemun
26	220	3 075	5 583	Lazarevac
52	94	4 304	12 065	Mladenovac
-	-	66	303	Novi Beograd
80	136	3 910	15 777	Obrenovac
7	163	1 275	20 263	Palilula
-	-	98	102	Rakovica
-	-	-	-	Savski venac
7	9	1 661	4 136	Sopot
-	-	-	-	Stari grad
14	150	1 576	13 740	Surčin
1	4	708	1 769	Čukarica
<b>2 024</b>	<b>11 754</b>	<b>108 945</b>	<b>1 347 860</b>	<b>Region Vojvodine</b>
<b>177</b>	<b>886</b>	<b>12 779</b>	<b>163 708</b>	<b>Zapadnobačka oblast</b>
13	32	1 617	20 530	Apatin
40	145	2 273	32 601	Kula
29	175	3 048	28 475	Odžaci
95	534	5 841	82 102	Sombor
<b>91</b>	<b>929</b>	<b>19 822</b>	<b>275 590</b>	<b>Južnobanatska oblast</b>
14	82	2 583	38 404	Alibunar
3	14	1 350	18 786	Bela Crkva
11	157	2 130	46 625	Vršac
16	42	2 993	39 298	Kovačica
17	218	3 116	40 653	Kovin
8	25	1 255	12 570	Opovo
14	375	4 790	49 958	Pančevo
8	15	1 605	29 297	Plandište
<b>281</b>	<b>2 671</b>	<b>22 913</b>	<b>256 200</b>	<b>Južnobačka oblast</b>
33	204	3 712	31 513	Grad Novi Sad
24	199	3 215	30 568	Novi Sad
9	5	497	945	Petrovaradin
28	276	1 475	22 766	Bač
23	151	4 259	40 821	Bačka Palanka
1	1	1 482	15 413	Bački Petrovac
21	31	788	3 917	Beočin
28	498	2 073	36 627	Bečej
27	317	2 283	26 264	Vrbas
36	572	2 600	23 683	Žabalj
14	138	1 215	25 028	Srbobran
3	3	197	670	Sremski Karlovci
24	234	1 325	13 810	Temerin
43	247	1 504	15 688	Titel

Табела 2.12. Употреба минералног ђубрива, стајњака и средстава за заштиту биља >>>>

Регион Област Град – општина	Минерална ђубрива Mineral fertilizers		Чврсти стајњак Solid dung	
	ПГ АН	употребљено на површини, ha applied on area, ha	ПГ АН	употребљено на површини, ha applied on area, ha
<b>Севернобанатска област</b>	<b>9 445</b>	<b>127 664</b>	<b>6 429</b>	<b>18 680</b>
Ада	1 165	17 234	757	2 413
Кањижа	1 785	14 927	1 884	5 758
Кикинда	3 533	55 128	1 474	3 772
Нови Кнежевац	828	14 311	543	1 694
Сента	1 143	14 059	1 051	3 485
Чока	991	12 005	720	1 558
<b>Севернобачка област</b>	<b>7 028</b>	<b>115 049</b>	<b>5 735</b>	<b>19 953</b>
Бачка Топола	2 192	42 472	1 682	6 595
Мали Иђош	766	13 604	506	1 526
Суботица	4 070	58 973	3 547	11 832
<b>Средњобанатска област</b>	<b>11 824</b>	<b>204 300</b>	<b>5 341</b>	<b>12 582</b>
Житиште	2 287	40 329	847	2 178
Зрењанин	4 818	74 991	2 462	4 920
Нова Црња	1 316	20 292	424	1 157
Нови Бечеј	1 645	35 894	1 099	3 111
Сечањ	1 758	32 795	509	1 217
<b>Сремска област</b>	<b>22 245</b>	<b>201 651</b>	<b>10 172</b>	<b>15 356</b>
Инђија	2 309	24 951	1 334	2 587
Ириг	1 243	8 739	590	1 361
Пећинци	2 421	21 608	839	1 565
Рума	4 296	38 547	1 918	2 293
Сремска Митровица	5 995	47 483	2 828	3 787
Стара Пазова	2 464	28 104	1 150	2 068
Шид	3 517	32 219	1 513	1 695
СРБИЈА – ЈУГ	361 635	853 973	240 995	239 460
<b>Регион Шумадије и Западне Србије</b>	<b>207 857</b>	<b>506 165</b>	<b>153 874</b>	<b>168 678</b>
<b>Златиборска област</b>	<b>30 680</b>	<b>50 673</b>	<b>32 602</b>	<b>34 000</b>
Ариље	4 379	4 994	2 858	1 785
Бајина Башта	4 032	4 812	3 985	3 860
Косјерић	1 990	3 306	2 026	2 685
Нова Варош	2 457	5 216	2 578	3 567
Пожега	4 378	5 975	3 831	3 458
Прибој	1 539	700	2 773	1 392
Пријеполје	2 713	2 984	3 865	3 384
Сјеница	4 249	15 399	3 619	5 811
Ужице	4 162	6 051	4 932	4 944
Чајетина	781	1 235	2 135	3 114
<b>Колубарска област</b>	<b>22 417</b>	<b>74 583</b>	<b>17 418</b>	<b>27 325</b>
Ваљево	6 527	19 905	5 917	10 072
Лајковац	2 078	6 036	1 051	1 318
Љиг	2 331	6 078	2 001	3 421
Мионица	2 745	9 033	2 298	4 243
Осечина	3 348	11 412	2 555	4 289
Уб	5 388	22 119	3 596	3 981
<b>Мачванска област</b>	<b>38 907</b>	<b>129 835</b>	<b>22 248</b>	<b>25 746</b>
Богатић	5 582	24 068	3 028	3 874
Владимирци	4 020	17 955	1 981	2 312
Коцељева	3 102	11 975	1 567	2 267
Крупањ	3 653	7 293	2 141	2 992
Лозница	7 573	16 483	4 683	5 511
Љубовија	2 977	5 089	2 210	1 962
Мали Зворник	1 385	1 086	1 198	544
Шабац	10 615	45 886	5 440	6 284

Table 2.12. Mineral fertilizers, manure and pesticides utilization &gt;&gt;&gt;&gt;

Течни стајњак и осока <i>Liquid manure and slurry</i>		Средства за заштиту биља <i>Pesticides</i>		Region Area City – Municipality
ПГ АН	употребљено на површини, ha <i>applied on area, ha</i>	ПГ АН	третирана површина, ha <i>applied on area, ha</i>	
<b>46</b>	<b>357</b>	<b>11 336</b>	<b>135 822</b>	<b>Severnobanatska oblast</b>
7	87	1 230	16 558	Ada
14	41	2 367	18 195	Kanjiža
8	45	3 991	56 948	Kikinda
3	45	986	14 612	Novi Kneževac
11	129	1 458	16 285	Senta
3	8	1 304	13 224	Čoka
<b>130</b>	<b>1 606</b>	<b>8 184</b>	<b>118 075</b>	<b>Severnobačka oblast</b>
47	499	2 351	43 058	Bačka Topola
15	200	823	12 937	Mali Idoš
68	907	5 010	62 079	Subotica
<b>78</b>	<b>559</b>	<b>12 143</b>	<b>201 716</b>	<b>Srednjobanatska oblast</b>
7	31	2 370	40 955	Žitište
32	289	4 949	73 262	Zrenjanin
8	49	1 340	20 822	Nova Crnja
27	183	1 806	35 847	Novi Bečej
4	6	1 678	30 830	Sečanj
<b>1 221</b>	<b>4 747</b>	<b>21 768</b>	<b>196 750</b>	<b>Sremska oblast</b>
22	98	2 203	23 656	Indija
27	135	1 237	8 443	Irig
49	150	2 373	20 334	Pećinci
182	858	4 046	37 123	Ruma
696	2 600	5 990	46 857	Sremska Mitrovica
53	367	2 379	26 658	Stara Pazova
192	539	3 540	33 678	Šid
5 743	13 752	322 789	665 630	SRBIJA – JUG
<b>4 375</b>	<b>10 003</b>	<b>182 718</b>	<b>366 663</b>	<b>Region Šumadije i Zapadne Srbije</b>
<b>724</b>	<b>1 964</b>	<b>24 298</b>	<b>19 053</b>	<b>Zlatiborska oblast</b>
15	13	4 333	3 429	Arilje
75	147	3 994	2 499	Bajina Bašta
21	67	1 732	1 747	Kosjerić
152	347	1 740	1 662	Nova Varoš
74	171	4 059	3 899	Požega
7	8	1 267	481	Priboj
25	31	1 543	790	Prijepolje
22	86	284	635	Sjenica
187	424	4 604	3 351	Užice
146	670	742	558	Čajetina
<b>395</b>	<b>1 541</b>	<b>18 899</b>	<b>46 942</b>	<b>Kolubarska oblast</b>
152	675	5 136	11 342	Valjevo
10	23	1 872	4 544	Lajkovac
19	25	1 860	3 404	Ljig
165	707	2 075	4 748	Mionica
10	38	2 849	5 193	Osečina
39	75	5 107	17 711	Ub
<b>1 605</b>	<b>2 822</b>	<b>36 296</b>	<b>112 000</b>	<b>Mačvanska oblast</b>
1 041	1 841	5 475	23 858	Bogatić
42	165	3 846	15 839	Vladimirci
36	42	2 842	9 696	Koceljeva
3	3	3 129	4 049	Krupanj
88	112	6 875	12 319	Loznica
3	11	2 516	2 640	Ljubovija
1	3	1 216	718	Mali Zvornik
391	645	10 397	42 881	Šabac

Табела 2.12. Употреба минералног ђубрива, стајњака и средстава за заштиту биља >>>>

Регион Област Град – општина	Минерална ђубрива Mineral fertilizers		Чврсти стајњак Solid dung	
	ПГ АН	употребљено на површини, ha applied on area, ha	ПГ АН	употребљено на површини, ha applied on area, ha
<b>Моравичка област</b>	<b>24 186</b>	<b>43 498</b>	<b>18 618</b>	<b>19 174</b>
Горњи Милановац	4 385	11 658	4 164	6 934
Ивањица	6 701	7 041	5 105	3 679
Лучани	4 501	7 568	3 538	3 519
Чачак	8 599	17 231	5 811	5 042
<b>Поморавска област</b>	<b>21 302</b>	<b>56 000</b>	<b>11 592</b>	<b>11 601</b>
Деспотовац	3 252	7 752	1 981	2 172
Јагодина	5 431	12 868	2 655	2 546
Параћин	4 600	10 077	2 838	2 132
Рековац	2 600	7 160	1 712	1 807
Свилајнац	2 792	10 036	1 455	1 661
Ђуприја	2 627	8 108	951	1 283
<b>Расинска област</b>	<b>31 003</b>	<b>56 302</b>	<b>18 284</b>	<b>13 867</b>
Александровац	5 350	9 158	3 237	1 939
Брус	3 919	6 014	2 879	2 623
Варварин	3 208	7 070	1 621	1 254
Крушевац	11 141	21 456	6 639	5 406
Трстеник	6 085	10 455	3 248	2 215
Ћићевац	1 300	2 149	660	430
<b>Рашка област</b>	<b>17 924</b>	<b>27 538</b>	<b>19 143</b>	<b>19 908</b>
Врњачка Бања	2 300	2 109	2 030	1 472
Краљево	8 506	16 149	7 673	8 837
Нови Пазар	2 905	3 651	3 558	3 490
Рашка	2 525	2 022	2 338	1 526
Тутин	1 688	3 607	3 544	4 582
<b>Шумадијска област</b>	<b>21 438</b>	<b>67 736</b>	<b>13 969</b>	<b>17 057</b>
Аранђеловац	3 614	8 635	2 629	3 405
Баточина	1 414	4 806	558	580
Кнић	3 299	11 032	2 434	3 056
Крагујевац	6 555	19 234	4 597	5 336
Лапово	586	1 383	224	369
Рача	2 190	8 154	1 217	1 077
Топола	3 780	14 491	2 310	3 234
<b>Регион Јужне и Источне Србије</b>	<b>153 778</b>	<b>347 807</b>	<b>87 121</b>	<b>70 781</b>
<b>Борска област</b>	<b>9 116</b>	<b>29 904</b>	<b>6 299</b>	<b>6 284</b>
Бор	2 339	4 772	2 115	2 600
Кладово	1 736	4 772	983	718
Мајданпек	990	1 395	1 343	1 345
Неготин	4 051	18 964	1 858	1 621
<b>Браничевска област</b>	<b>21 378</b>	<b>85 724</b>	<b>11 833</b>	<b>12 841</b>
Град Пожаревац	3 855	20 122	1 740	2 201
Пожаревац	3 410	18 328	1 599	1 968
Костолац	445	1 794	141	233
Велико Градиште	2 259	14 218	1 312	1 544
Голубац	1 195	3 833	793	602
Жабари	1 999	10 053	622	586
Жагубица	2 343	4 251	1 990	2 362
Кучево	2 661	3 898	1 799	1 351
Мало Црниће	2 136	12 253	1 100	1 049
Петровац на Млави	4 930	17 096	2 477	3 145

Table 2.12. Mineral fertilizers, manure and pesticides utilization &gt;&gt;&gt;&gt;

Течни стајњак и осока <i>Liquid manure and slurry</i>		Средства за заштиту биља <i>Pesticides</i>		Region Area City – Municipality
ПГ АН	употребљено на површини, ha <i>applied on area, ha</i>	ПГ АН	третирана површина, ha <i>applied on area, ha</i>	
<b>206</b>	<b>467</b>	<b>22 768</b>	<b>31 355</b>	<b>Moravička oblast</b>
23	39	3 999	8 614	Gornji Milanovac
26	42	6 716	4 455	Ivanjica
18	55	4 103	5 220	Lučani
139	330	7 950	13 066	Čačak
<b>438</b>	<b>776</b>	<b>19 584</b>	<b>48 797</b>	<b>Pomoravska oblast</b>
35	41	2 279	5 053	Despotovac
69	143	5 080	11 601	Jagodina
143	250	4 843	11 075	Paraćin
92	121	2 337	5 132	Rekovac
53	101	2 783	9 092	Svilajnac
46	119	2 262	6 845	Čuprija
<b>503</b>	<b>1 170</b>	<b>29 052</b>	<b>42 967</b>	<b>Rasinska oblast</b>
39	53	5 285	7 871	Aleksandrovac
13	46	3 901	3 851	Brus
42	79	3 108	6 481	Varvarin
291	891	9 841	14 898	Kruševac
49	52	5 663	7 898	Trstenik
69	48	1 254	1 967	Čičevac
<b>248</b>	<b>565</b>	<b>13 021</b>	<b>14 019</b>	<b>Raška oblast</b>
21	30	1 984	1 380	Vrnjačka Banja
207	510	7 603	9 958	Kraljevo
14	9	1 889	1 637	Novi Pazar
4	6	1 407	957	Raška
2	9	138	87	Tutin
<b>256</b>	<b>699</b>	<b>18 800</b>	<b>51 530</b>	<b>Šumadijska oblast</b>
16	37	3 007	5 724	Arandjelovac
28	70	1 259	4 204	Batočina
35	133	2 964	7 405	Knić
99	294	5 692	14 334	Kragujevac
10	11	534	1 155	Lapovo
32	35	1 831	6 264	Rača
36	118	3 513	12 444	Topola
<b>1 368</b>	<b>3 749</b>	<b>140 071</b>	<b>298 967</b>	<b>Region Južne i Istočne Srbije</b>
<b>50</b>	<b>65</b>	<b>7 231</b>	<b>22 254</b>	<b>Borska oblast</b>
19	22	1 835	3 340	Bor
8	4	1 288	3 240	Kladovo
4	10	450	474	Majdanpek
19	29	3 658	15 200	Negotin
<b>471</b>	<b>1 544</b>	<b>19 080</b>	<b>73 808</b>	<b>Braničevska oblast</b>
39	476	3 968	20 075	Grad Požarevac
39	476	3 476	18 053	Požarevac
-	-	492	2 022	Kostolac
84	299	2 208	11 251	Veliko Gradište
59	129	1 138	3 203	Golubac
22	72	1 990	9 917	Žabari
17	42	1 590	2 358	Žagubica
24	26	1 539	2 029	Kučevo
59	63	2 028	11 518	Malo Crniće
167	437	4 619	13 458	Petrovac na Mlavi



Табела 2.12. Употреба минералног ђубрива, стајњака и средстава за заштиту биља

Регион Област Град – општина	Минерална ђубрива <i>Mineral fertilizers</i>		Чврсти стајњак <i>Solid dung</i>	
	ПГ АН	употребљено на површини, ha <i>applied on area, ha</i>	ПГ АН	употребљено на површини, ha <i>applied on area, ha</i>
<b>Зајечарска област</b>	<b>12 466</b>	<b>30 250</b>	<b>8 631</b>	<b>8 848</b>
Бољевац	1 888	4 561	1 756	2 266
Зајечар	4 389	13 700	2 887	3 016
Књажевац	3 951	5 703	2 365	1 717
Сокобања	2 238	6 287	1 623	1 849
<b>Јабланичка област</b>	<b>25 251</b>	<b>40 591</b>	<b>13 433</b>	<b>7 877</b>
Бојник	2 433	4 925	1 251	599
Власотинце	3 949	4 425	2 353	1 554
Лебане	3 383	7 072	1 722	1 223
Лесковац	14 478	23 161	7 034	3 557
Медвеђа	857	899	912	786
Црна Трава	151	109	161	159
<b>Нишавска област</b>	<b>27 156</b>	<b>46 762</b>	<b>13 239</b>	<b>9 123</b>
Град Ниш	6 843	8 333	2 796	1 366
Медијана	179	125	31	15
Нишка Бања	816	606	306	123
Палилула	1 916	2 303	728	428
Пантелеј	1 539	1 862	590	323
Црвени крст	2 393	3 437	1 141	476
Алексинач	6 340	15 182	3 500	3 025
Гаџин Хан	2 252	2 605	1 183	792
Дољевац	3 457	4 392	1 056	427
Мерошина	3 176	6 824	1 393	682
Ражањ	2 109	5 254	1 306	990
Сврљиг	2 979	4 173	2 005	1 841
<b>Пиротска област</b>	<b>9 282</b>	<b>12 124</b>	<b>6 556</b>	<b>5 487</b>
Бабушница	1 801	1 562	1 377	917
Бела Паланка	1 790	1 783	1 010	947
Димитровград	765	1 412	696	928
Пирот	4 926	7 368	3 473	2 695
<b>Подунавска област</b>	<b>15 863</b>	<b>54 951</b>	<b>6 367</b>	<b>6 051</b>
Велика Плана	4 364	14 925	1 532	1 457
Смедерево	5 732	20 587	1 999	2 158
Смедеревска Паланка	5 767	19 438	2 836	2 436
<b>Пчињска област</b>	<b>19 274</b>	<b>19 594</b>	<b>14 128</b>	<b>8 308</b>
Град Врање	5 534	6 992	4 061	2 488
Врање	4 664	6 224	3 189	2 022
Врањска Бања	870	767	872	466
Босилеград	695	282	1 523	729
Бујановац	4 241	4 616	2 469	1 618
Владичин Хан	3 115	2 420	1 950	1 191
Прешево	3 185	3 599	1 616	905
Сурдулица	1 647	1 164	1 407	686
Трговиште	857	521	1 102	691
<b>Топличка област</b>	<b>13 992</b>	<b>27 907</b>	<b>6 635</b>	<b>5 962</b>
Блаце	2 926	7 278	1 578	1 790
Житорађа	3 460	6 726	1 186	520
Куршумлија	2 716	4 006	1 862	1 799
Прокупље	4 890	9 898	2 009	1 853
<b>Регион Косово и Метохија</b>	<b>...</b>	<b>...</b>	<b>...</b>	<b>...</b>

Table 2.12. Mineral fertilizers, manure and pesticides utilization

Течни стајњак и осока <i>Liquid manure and slurry</i>		Средства за заштиту биља <i>Pesticides</i>		Region Area City – Municipality
ПГ АН	употребљено на површини, ha <i>applied on area, ha</i>	ПГ АН	третирана површина, ha <i>applied on area, ha</i>	
<b>147</b>	<b>246</b>	<b>11 795</b>	<b>24 220</b>	<b>Zaječarska oblast</b>
20	34	1 557	3 262	Boljevac
46	67	4 156	10 566	Zaječar
24	46	3 882	4 536	Knjaževac
57	98	2 200	5 856	Sokobanja
<b>198</b>	<b>415</b>	<b>25 169</b>	<b>38 622</b>	<b>Jablanička oblast</b>
8	28	2 458	4 699	Bojnik
17	18	3 739	3 685	Vlasotince
22	55	3 460	6 870	Lebane
147	304	14 753	22 626	Leskovac
2	7	614	678	Medveđa
2	2	145	64	Crna Trava
<b>193</b>	<b>315</b>	<b>26 388</b>	<b>43 165</b>	<b>Nišavska oblast</b>
17	17	6 902	8 006	Grad Niš
2	1	192	106	Medijana
2	6	870	509	Niška Banja
2	4	1 935	2 328	Palilula
2	2	1 555	1 679	Pantelejš
9	5	2 350	3 384	Crveni krst
94	214	6 409	14 586	Aleksinac
1	1	2 014	2 041	Gadžin Han
13	5	3 460	4 179	Doljevac
8	9	3 091	6 328	Merošina
52	63	2 049	4 764	Ražanj
8	6	2 463	3 263	Svrljig
<b>34</b>	<b>287</b>	<b>7 243</b>	<b>8 313</b>	<b>Pirotska oblast</b>
6	10	875	721	Babušnica
10	19	1 064	805	Bela Palanka
6	226	688	978	Dimitrovgrad
12	31	4 616	5 809	Pirot
<b>187</b>	<b>417</b>	<b>15 678</b>	<b>53 316</b>	<b>Podunavska oblast</b>
53	180	4 148	13 755	Velika Plana
69	97	5 999	20 974	Smederevo
65	140	5 531	18 587	Smederevska Palanka
<b>38</b>	<b>42</b>	<b>14 649</b>	<b>12 064</b>	<b>Pčinjska oblast</b>
16	17	5 201	5 670	Grad Vranje
11	8	4 423	5 111	Vranje
5	9	778	559	Vranjska Banja
2	0	769	224	Bosilegrad
6	11	2 086	2 135	Bujanovac
4	7	2 849	2 030	Vladičin Han
3	1	1 384	799	Preševo
4	2	1 251	713	Surdulica
3	4	1 109	494	Trgoviste
<b>50</b>	<b>421</b>	<b>12 838</b>	<b>23 204</b>	<b>Toplička oblast</b>
27	248	2 905	6 377	Blace
1	2	3 010	5 406	Žitorađa
5	45	1 972	2 456	Kuršumlija
17	126	4 951	8 965	Prokuplje
...	...	...	...	<b>Region Kosovo i Metohija</b>

## Дефиниције и објашњења појмова у поглављу

### Расположиво земљиште

Подразумева се укупно земљиште у власништву свих чланова газдинства, односно у власништву правног лица / предузетника, које није дато другима у закуп, као и земљиште узето у закуп (на коришћење), којим газдинство располаже на дан 30. септембра 2012. године. Расположено земљиште чине: коришћено и некоришћено пољопривредно земљиште, површине под шумом и остало земљиште (земљиште под зградама, путевима, двориштима, рибањацима, трстицима, барама, стеновитим површинама и другим површинама неподобним за пољопривредну производњу).

### Пољопривредно земљиште

Подразумева се коришћено и некоришћено пољопривредно земљиште у пољопривредној 2011/2012. години.

### Коришћено пољопривредно земљиште

Коришћено пољопривредно земљиште чине: пољопривредно земљиште на окућници, оранице и баште (укључујући и угаре), стални засади (воћњаци, виногради, расадници и остали стални засади), ливаде и пашњаци које газдинство обрађује – користи у пољопривредној 2011/2012. години.

### Заједничко земљиште

Површина сеоских утрина и пашњака на којима се врши заједничка испаша стоке.

### Некоришћено пољопривредно земљиште

Некоришћено пољопривредно земљиште представља пољопривредну површину којом је газдинство располагало на дан критичног момента пописа, али која се у посматраној пољопривредној години није користила из економских, социјалних или других разлога (нпр. поплављено земљиште). Ово земљиште се може поново вратити у процес обраде коришћењем ресурса којим газдинство располаже или давањем у закуп.

## Glossary

### Available area

Means all land owned by all members of the holding, i.e. by legal entity/unincorporated enterprise that was not rented out, as well as land rented, which is available to the holding on 30 September 2012. Available area of the holding comprises: utilised and unutilised agricultural area, wooded area and other land (land occupied by buildings, roads, farmyards, fishponds, reeds, marshes, rocks – quarries, and other areas unsuitable for agricultural production).

### Agricultural land

Agricultural land means utilised and unutilised agricultural land in agricultural year 2011/2012.

### Utilized agricultural area

Utilised agricultural area comprises: agricultural area used for kitchen garden, arable land (including fallow land), permanent crops (fruit plantations, vineyards, nurseries, and other permanent crops), permanent grassland and pastures that the holding regularly cultivates – uses in agricultural year 2011/2012.

### Common land

Common pastures and grassland used for practising rights of common pasture.

### Unutilized agricultural area

Agricultural area available to the holding on the day of the critical moment of the Census, but which was not used during the reference agricultural year for economic, social or other reasons (e.g. flooded land). This land can be brought back into cultivation by using the resources normally available on the holding or by renting it out.

### Површине под шумом

Површина под шумским стаблима и шумским грмљем, укључујући засаде топола унутар или изван шуме, расаднике шумских табала за властите потребе газдинства унутар шума, заштитне појасеве, као и шумску инфраструктуру (шумске путеве, складишта дрвне грађе и сл.).

### Остало земљиште

Под осталим земљиштем подразумева се земљиште газдинства под зградама, путевима, двориштима, вртovima и травњацима, рибањацима, трстицима, барама, камењаром, неплодним површинама, пешчарама и другим површинама неподобним за пољопривредну производњу.

### Одвојени део коришћеног пољопривредног земљишта

Сваки део коришћеног пољопривредног земљишта које је окружено туђим земљиштем, а може бити састављен из једне парцеле или више њих, са истим или различитим усеvима.

### Окућница

Пољопривредна површина на којој се гаје пољопривредни производи намењени за сопствену потрошњу чланова газдинства, при чему газдинство може повремено да продаје вишак производа са окућнице. Обично је одвојена од остале пољопривредне површине и најчешће се налази поред куће. Уколико се на окућници гаје производи намењени за продају, ова површина се обухвата одговарајућом категоријом коришћеног пољопривредног земљишта (оранице и баште, воћњаци, виногради, расадници, остали стални засади на отвореном, стални засади у заштићеном простору). Уколико се на овој површини гаје усеви за исхрану стоке, и поред тога што ту стоку користи газдинство, ова површина се обухвата другом одговарајућом категоријом коришћеног земљишта, нпр. у оквиру крмног биља.

### Оранице и баште

Земљиште које се редовно обрађује, а усеви сеју/саде по утврђеном реду (плodoreду), укључујући и земљиште под вишегодишњим усеvима на ораницама, као и земљиште на одмору (угари). Уколико се неки усев налази на ораници пет и више година (нпр. мешавина трава), онда се та површина не сматра ораницом, већ се обухвата другом, одговарајућом категоријом земљишта (нпр. ливаде). Међутим, површине под одређеним вишегодишњим усеvима (нпр. јагоде, руже, хмељ и сл.) укључене су у оранице и баште чак и ако заузимају земљиште дуже од пет година.

### Wooded area

Areas covered with trees or forest shrubs, including poplar plantations inside or outside woods, forest tree nurseries grown within forests for the holding's own needs, shelter belts, as well as forest infrastructure (forest roads, timber depots, etc.).

### Other land

Other land includes land of the holding occupied by buildings, roads, farmyards, pleasure gardens and lawns, fishponds, reeds, marshes, rocks, infertile land, sandy terrain, and other areas unsuitable for agricultural production.

### Separate part of utilized agricultural area

Each part of UAA that is surrounded by other land areas, which can include one or several lots, with the same or various crops.

### Kitchen garden

The area devoted to the cultivation of agricultural products intended for self-consumption of the holding members, where occasionally surplus products from the kitchen garden may be sold off; the area is normally separated from the rest of the agricultural land and commonly located close to the house. However, if the kitchen garden area is used to grow products intended for the market, then this area must be included under another appropriate category of land use (arable land, fruit plantations, vineyards, nurseries, other permanent crops in open air, permanent crops under protective cover). If this area was used to grow livestock fodder, even though these animals were used by the holding, this area shall be included in another, appropriate category of land use, for instance, within fodder crops.

### Arable land

The areas of land which were regularly worked and crops sown/planted regularly in a planned sequence (crop rotation), including the area under perennial crops in fields, as well as land that is resting (fallow land). If a certain crop is in the field for five years or more (e.g. grass mixture), it is not considered arable land but is included in another appropriate category of utilised area (e.g. meadow). However, areas under certain perennial crops, for instance, strawberries, roses, hops, etc., are included in this category even though they occupy the land for more than five years.

### Кукуруз за зрно

Употребљава се за исхрану људи и домаћих животиња, као и за индустријску прераду.

### Grain maize

Used as human and animal feed, and for industrial processing.

### Лековито и ароматично биље

Биљке или делови биљака који се користе у фармацији или као зачини. У лековито и ароматично биље спадају: анис, лаванда, нана, камилица, матичњак, жалфија, линцура, першун, босиљак, слачица, оригано, мајоран, коријандар, лук влашац и др.

### Medicinal and aromatic plants

Plants or parts thereof used in pharmaceutical industry or as condiments. Medicinal and aromatic plants include: anise, lavender, mint, camomile, lemon balm, sage, gentian, parsley, basil, mustard, oregano, marjoram, coriander, chive, etc.

### Угари

Под угарима се подразумевају површине ораница и башта које се у периоду посматране пољопривредне године нису користиле за пољопривредну производњу, већ су остављене „на одмору“ годину дана и улазе у плодоред (црни и зелени угар). Под црним угаром подразумева се само заорана површина, а под зеленим угаром површина која је заорана и засејана усевама за зелено ђубриво (детелина, лупина и сл.).

### Fallow land

Fallow land includes areas of arable land which were not used for agricultural production during the reference agricultural year, but were left “to rest” for a year and are included in crop rotation (black and green fallow). Black fallow is the area where the soil is only ploughed, and green fallow is the area which is ploughed in and sown exclusively for the production of green manure (clover, lupine, etc.).

Уколико су површине „на одмору“ под једногодишњим или вишегодишњим усевама који су се користили за исхрану стоке у периоду од једне до пет година, обухваћене су површином одговарајућег крмног биља. Уколико су се површине ораница и башта користиле пет и више година за кошење сена или испашу стоке, без обзира на то да ли су засејане или су остављене да се саме затраве (запарложе), обухваћене су у оквиру површина ливада и пашњака.

However, if “the resting areas” are under annual or perennial crops used as animal feed during the period between one and five years, these shall be entered under the appropriate species of animal fodder. If the areas of resting arable land are used for five years or more for hay or grazing of livestock, whether they are sown or left self-seeded (abandoned), they will be included in the appropriate category, as areas of meadows and pastures.

### Пашњаци

Површина земљишта која се углавном користи за прехрану и узгој стоке, најчешће испашом. Обухваћени су низијски, планински и шумски пашњаци на добром тлу или тлу средњег квалитета, као и пашњаци за оскудну испашу (пашњаци са ниским приносом, који су на земљишту слабог квалитета, и пашњаци који се налазе изнад горње границе шумске вегетације, који не могу да служе за испашу већег броја стоке нити могу да се користе више пута у току године).

### Pastures

Included are areas mainly used for feeding and raising livestock, by intensive animal grazing. Enumerated are lowland, mountain and forest pastures on good or medium quality soil, as well as pastures for rough grazing (low yielding pastures on low quality soil, and pastures above the altitude of forest vegetation, but which cannot be used for grazing large number of animals or more than once during a year).

### Ливаде

Површине које су обрасле травом и које се низ година (пет и више) углавном косе ради добијања сена. Заједно су исказане површине природних и засејаних (вештачких) ливада.

### Meadows

Areas under grass which for several years (five and more) have been regularly mown for hay. The areas of natural and sown meadows (artificial meadows) are reported together.

### Плантажни воћњаци

Подразумевају се стални засади у којима се редовно примењују савремене агротехничке мере, који су подигнути на већим површинама применом плантажних система, тј. са одређеним размаком између редова стабала воћа, што омогућава механизовану обраду.

### Екстензивни воћњаци

Традиционални, полуинтензивни или екстензивни воћни засади који обично садрже стабла различитих врста воћа са различитом густином садње.

### Остали стални засади

Површине под врбицима (за плетење корпи), површине под рогозом, рогачем, површине на којима се узгајају тартуфи, као и површине под засадима јелки подигнутих у комерцијалне сврхе, на отвореном или у заштићеном простору.

### Continuous fruit plantations

Continuous fruit plantations are the plantations where modern agro-technical measures are regularly applied and they are erected on large areas where plantation systems are applied and trees are planted with certain distance between tree rows, as to allow mechanical tillage.

### Extensive fruit plantations


Traditional, semi-intensive or extensive fruit plantations that usually include trees of various fruit kinds, planted with various density.

### Other permanent crops

Areas under osier willows (for basket weaving), areas of carob tree, timothy, areas on which truffles are cultivated, as well as firs planted for commercial purposes, open-air or under protective covers.



# 3



## НАВОДЊАВАЊЕ

Од укупног броја газдинстава 12% је у 2011/2012. пољопривредној години наводњавало 3% коришћеног пољопривредног земљишта.

Пописом пољопривреде 2012. евидентирано је следеће:

- ♦ врсте усева које се највише наводњавају јесу поврће, бостан и јагоде (на отвореном), чија наводњавана површина износи 64% укупне површине под овим усевима;
- ♦ као главни извор воде за наводњавање 61% пољопривредних газдинстава навело је подземне воде на газдинству;
- ♦ 65.303 газдинства примењује површинско наводњавање, 13.174 орошавање, а 29.323 газдинства као начин наводњавања користи кап по кап;
- ♦ општина са највећим учешћем газдинстава која наводњавају коришћено пољопривредно земљиште је Босилеград (73%).



# IRRIGATION

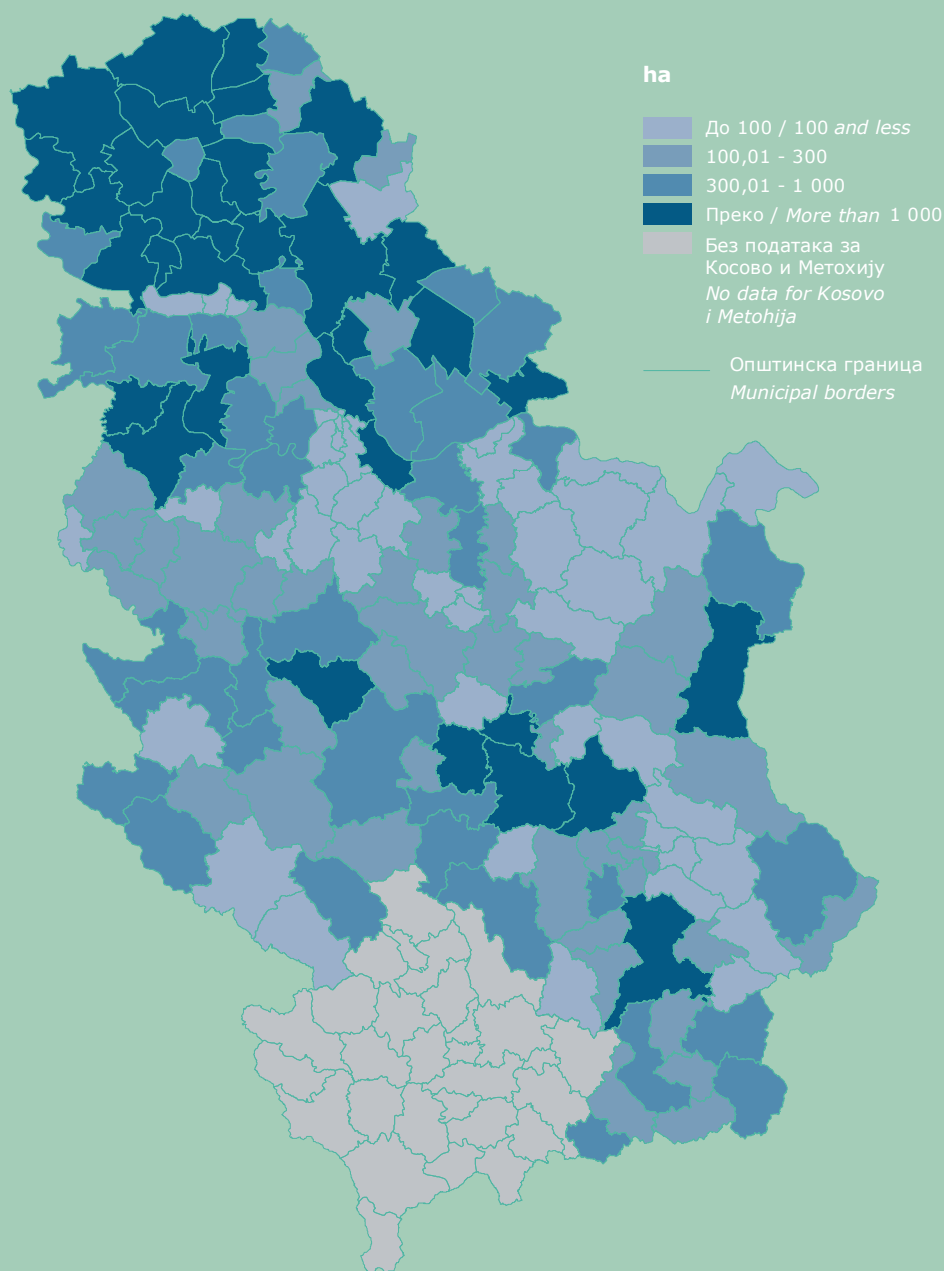
In agricultural year 2011/2012, the share of 12% of all holdings applied irrigation on 3% of utilized agricultural area.

According to the Census of Agriculture 2012, the following facts are notable:


- ◆ of the all sown areas and regarding groups of crops, mainly irrigated are areas under vegetables, water melons and strawberries (open-air grown), 64%;
- ◆ as the main source of water for irrigation, 61% agricultural holdings declared ground water at holdings;
- ◆ 65 303 holdings apply surface irrigation, 13 174 holdings apply sprinkler irrigation, and 29 323 holdings apply drop irrigation method;
- ◆ Bosilegrad is the municipality with the largest share of holdings (73%) that irrigate utilized agricultural area.

Карта 3.1.	Коришћено пољопривредно земљиште према наводњавној површини . . . 150	Map 3.1.	Utilized agricultural area by irrigated area . . . . . 150
Граф 3.1.	Наводњавано земљиште према врстама усева . . . . . 150	Graph 3.1.	Irrigated land by different crops . . . 150
Граф 3.2.	Начини наводњавања . . . . . 151	Graph 3.2.	Irrigation methods . . . . . 151
Граф 3.3.	Главни извори воде за наводњавање . 151	Graph 3.3.	Main water sources for irrigation. . . 151
Табела 3.1.	Наводњавано земљиште према категоријама коришћења у пољопривредној 2011/2012. . . . . 152	Table 3.1.	Irrigated land by categories of use in agricultural year 2011/2012 . . . . . 152
Табела 3.2.	Наводњавана површина ораница и башта према врстама усева. . . . . 160	Table 3.2.	Irrigated arable land by different crops . . . . . 160
Табела 3.3.	Начини наводњавања и главни извори воде за наводњавање . . . . . 168	Table 3.3.	Irrigation methods and main water sources for irrigation . . . . . 168
	Дефиниције и објашњења појмова у поглављу . . . . . 176		Glossary . . . . . 176

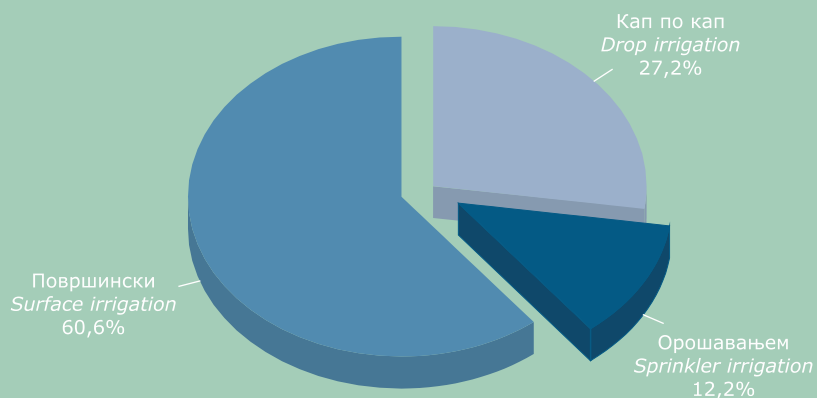
Карта 3.1. Коришћено пољопривредно земљиште према наводњавној површини  
Map 3.1. Utilized agricultural area by irrigated area



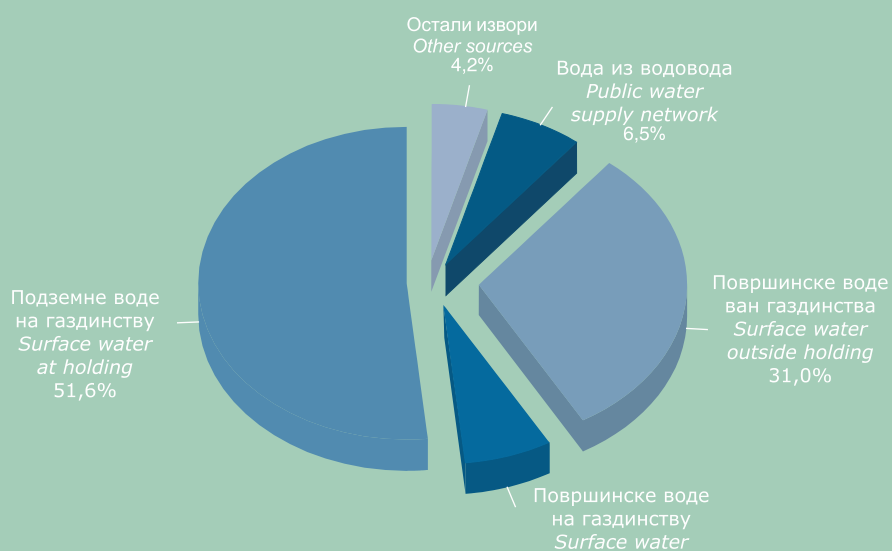
Граф. 3.1. Наводњавано земљиште према врстама усева  
Graph 3.1. Irrigated land by different crops



Граф. 3.2. Начини наводњавања  
Graph 3.2. Irrigation methods



Граф. 3.3. Главни извори воде за наводњавање  
Graph 3.3. Main water sources for irrigation



Табела 3.1. Наводњавано земљиште према категоријама коришћења у пољопривредној 2011/2012. >>>>

Регион Област Град – општина	Наводњавано земљиште <i>Irrigated land</i>		Оранице и баште <i>Arable land</i>		Воћњаци <i>Fruit plantations</i>	
	ПГ АН	укупно, ha <i>total, ha</i>	ПГ АН	ha	ПГ АН	ha
<b>РЕПУБЛИКА СРБИЈА</b>	<b>71 947</b>	<b>99 773</b>	<b>57 999</b>	<b>84 858</b>	<b>17 940</b>	<b>13 344</b>
СРБИЈА – СЕВЕР	9 389	64 360	7 178	57 487	2 511	6 487
<b>Београдски регион</b>	<b>2 004</b>	<b>6 109</b>	<b>1 676</b>	<b>4 581</b>	<b>390</b>	<b>1 438</b>
<b>Београдска област (Град Београд)</b>	<b>2 004</b>	<b>6 109</b>	<b>1 676</b>	<b>4 581</b>	<b>390</b>	<b>1 438</b>
Барајево	45	27	17	10	26	15
Вождовац	62	16	35	6	26	7
Врачар	-	-	-	-	-	-
Гроцка	256	1 304	200	86	74	1 215
Звездара	44	14	37	11	8	3
Земун	36	160	22	151	13	5
Лазаревац	122	75	96	55	27	14
Младеновац	103	81	77	50	31	27
Нови Београд	6	9	5	8	1	0
Обреновац	359	574	320	467	57	103
Палилула	639	3 385	592	3 340	63	23
Раковица	1	40	-	-	-	-
Савски венац	-	-	-	-	-	-
Сопот	38	21	26	10	13	9
Стари град	-	-	-	-	-	-
Сурчин	260	386	233	375	34	11
Чукарица	33	18	16	12	17	6
<b>Регион Војводине</b>	<b>7 385</b>	<b>58 251</b>	<b>5 502</b>	<b>52 907</b>	<b>2 121</b>	<b>5 050</b>
<b>Западнобачка област</b>	<b>907</b>	<b>8 182</b>	<b>715</b>	<b>7 908</b>	<b>220</b>	<b>245</b>
Апатин	187	2 421	124	2 328	76	77
Кула	318	2 695	296	2 628	30	67
Оџаци	197	1 741	149	1 704	58	36
Сомбор	205	1 325	146	1 248	56	64
<b>Јужнобанатска област</b>	<b>1 089</b>	<b>7 191</b>	<b>775</b>	<b>6 479</b>	<b>335</b>	<b>642</b>
Алибунар	44	1 610	27	1 578	18	27
Бела Црква	225	1 178	80	684	156	480
Вршац	80	515	41	472	40	40
Ковачица	67	289	61	277	6	12
Ковин	105	591	82	548	21	9
Опово	116	1 337	112	1 326	6	11
Панчево	427	896	360	836	76	47
Планишће	25	775	12	758	12	16
<b>Јужнобачка област</b>	<b>1 842</b>	<b>22 563</b>	<b>1 498</b>	<b>21 517</b>	<b>373</b>	<b>954</b>
Град Нови Сад	517	2 072	426	1 829	88	178
Нови Сад	484	2 051	414	1 826	69	168
Петроварадин	33	21	12	4	19	10
Бач	94	505	68	406	33	96
Бачка Паланка	325	2 708	272	2 320	56	386
Бачки Петровац	193	2 523	174	2 510	20	12
Беочин	14	20	5	16	9	4
Бечеј	106	4 450	89	4 420	21	29
Врбас	128	4 230	92	4 139	42	79
Жабаљ	235	1 880	206	1 816	32	63
Србобран	66	1 708	50	1 673	18	34
Сремски Карловци	15	24	5	2	10	21
Темерин	83	1 573	52	1 526	33	44
Тител	66	868	59	860	11	8

Table 3.1. Irrigated land by categories of use in agricultural year 2011/2012 &gt;&gt;&gt;&gt;

Виногради <i>Vineyards</i>		Ливаде и пашњаци <i>Permanent grassland</i>		Остали стални засади <i>Other permanent crops</i>		Region Area City – Municipality
ПГ АН	ha	ПГ АН	ha	ПГ АН	ha	
<b>780</b>	<b>215</b>	<b>856</b>	<b>602</b>	<b>658</b>	<b>754</b>	<b>REPUBLIC OF SERBIA</b>
302	97	29	35	101	253	SRBIJA – SEVER
<b>55</b>	<b>8</b>	<b>18</b>	<b>12</b>	<b>13</b>	<b>70</b>	<b>Beogradski region</b>
<b>55</b>	<b>8</b>	<b>18</b>	<b>12</b>	<b>13</b>	<b>70</b>	<b>Beogradska oblast (Grad Beograd)</b>
4	0	-	-	1	1	Barajevo
8	0	2	1	1	2	Voždovac
-	-	-	-	-	-	Vračar
9	3	-	-	1	1	Grocka
3	0	-	-	-	-	Zvezdara
3	0	-	-	2	5	Zemun
2	0	2	2	1	3	Lazarevac
4	1	2	3	-	-	Mladenovac
-	-	-	-	-	-	Novi Beograd
4	1	4	2	-	-	Obrenovac
7	1	7	3	4	19	Palilula
-	-	-	-	1	40	Rakovica
-	-	-	-	-	-	Savski venac
2	1	1	0	-	-	Sopot
-	-	-	-	-	-	Stari grad
6	1	-	-	1	0	Surčin
3	0	-	-	1	0	Čukarica
<b>247</b>	<b>89</b>	<b>11</b>	<b>22</b>	<b>88</b>	<b>183</b>	<b>Region Vojvodine</b>
<b>22</b>	<b>6</b>	<b>-</b>	<b>-</b>	<b>7</b>	<b>24</b>	<b>Zapadnobačka oblast</b>
6	0	-	-	3	16	Apatin
-	-	-	-	-	-	Kula
7	1	-	-	-	-	Odžaci
9	5	-	-	4	8	Sombor
<b>44</b>	<b>23</b>	<b>1</b>	<b>5</b>	<b>14</b>	<b>41</b>	<b>Južnobačanska oblast</b>
4	5	-	-	-	-	Alibunar
9	11	-	-	3	3	Bela Crkva
15	3	-	-	-	-	Vršac
2	0	-	-	-	-	Kovačica
4	2	1	5	3	27	Kovin
1	0	-	-	-	-	Opovo
9	1	-	-	7	12	Pančevo
-	-	-	-	1	0	Plandište
<b>24</b>	<b>11</b>	<b>6</b>	<b>13</b>	<b>24</b>	<b>68</b>	<b>Južnobačka oblast</b>
7	5	2	1	15	58	Grad Novi Sad
6	5	2	1	11	51	Novi Sad
1	0	-	-	4	8	Petrovaradin
1	0	1	1	1	2	Bač
3	0	-	-	1	2	Bačka Palanka
4	1	-	-	1	1	Bački Petrovac
-	-	-	-	-	-	Beočin
-	-	-	-	1	1	Bečež
2	2	1	10	1	1	Vrbas
1	0	1	1	1	1	Žabalj
1	1	1	0	1	1	Srbobran
2	1	-	-	-	-	Sremski Karlovci
1	0	-	-	2	3	Temerin
2	1	-	-	-	-	Titel

Табела 3.1. Наводњавано земљиште према категоријама коришћења у пољопривредној 2011/2012. >>>>

Регион Област Град – општина	Наводњавано земљиште <i>Irrigated land</i>		Оранице и баште <i>Arable land</i>		Воћњаци <i>Fruit plantations</i>	
	ПГ АН	укупно, ha <i>total, ha</i>	ПГ АН	ha	ПГ АН	ha
<b>Севернобанатска област</b>	<b>918</b>	<b>5 416</b>	<b>645</b>	<b>4 995</b>	<b>334</b>	<b>392</b>
Ада	77	880	58	869	19	9
Кањижа	272	1 281	223	1 045	80	225
Кикинда	255	1 167	141	1 085	135	77
Нови Кнежевац	96	383	57	332	45	51
Сента	169	1 529	130	1 497	40	24
Чока	49	176	36	168	15	5
<b>Севернобачка област</b>	<b>759</b>	<b>4 928</b>	<b>382</b>	<b>3 445</b>	<b>445</b>	<b>1 445</b>
Бачка Топола	51	2 377	33	2 331	19	46
Мали Иђош	17	331	12	329	5	3
Суботица	691	2 219	337	785	421	1 396
<b>Средњобанатска област</b>	<b>492</b>	<b>6 316</b>	<b>340</b>	<b>6 079</b>	<b>166</b>	<b>220</b>
Житиште	38	42	25	33	13	8
Зрењанин	323	3 851	226	3 787	106	50
Нова Црња	18	157	11	34	8	123
Нови Бечеј	72	694	47	665	28	27
Сечањ	41	1 572	31	1 559	11	12
<b>Сремска област</b>	<b>1 378</b>	<b>3 655</b>	<b>1 147</b>	<b>2 484</b>	<b>248</b>	<b>1 152</b>
Инђија	75	138	47	76	28	55
Ириг	33	352	14	33	17	316
Пећинци	174	378	152	242	24	135
Рума	508	1 108	446	968	73	136
Сремска Митровица	438	941	397	892	46	48
Стара Пазова	79	231	63	190	17	40
Шид	71	507	28	83	43	422
СРБИЈА – ЈУГ	62 558	35 414	50 821	27 370	15 429	6 857
<b>Регион Шумадије и Западне Србије</b>	<b>31 087</b>	<b>21 173</b>	<b>21 444</b>	<b>15 031</b>	<b>11 894</b>	<b>5 254</b>
<b>Златиборска област</b>	<b>6 997</b>	<b>3 151</b>	<b>3 467</b>	<b>1 488</b>	<b>4 580</b>	<b>1 536</b>
Ариље	1 056	452	168	56	972	389
Бајина Башта	1 066	524	396	234	845	261
Косјерић	267	160	103	62	202	96
Нова Варош	223	149	170	120	83	28
Пожега	1 026	413	473	170	676	225
Прибој	1 064	431	893	276	471	143
Пријеполје	1 046	553	769	341	462	177
Сјеница	30	53	25	45	1	1
Ужице	1 046	356	433	165	719	180
Чајетина	173	59	37	20	149	36
<b>Колубарска област</b>	<b>1 272</b>	<b>1 059</b>	<b>849</b>	<b>744</b>	<b>475</b>	<b>283</b>
Ваљево	290	223	144	134	160	79
Лајковац	33	38	26	33	7	4
Љиг	138	100	96	61	38	29
Мионица	161	149	135	126	26	19
Осечина	336	265	172	171	206	93
Уб	314	284	276	219	38	60
<b>Мачванска област</b>	<b>4 002</b>	<b>4 087</b>	<b>2 507</b>	<b>2 973</b>	<b>1 742</b>	<b>1 055</b>
Богатић	732	1 180	641	1 093	96	83
Владимирци	311	459	255	382	60	76
Коцељева	59	45	39	35	20	9
Крупањ	163	141	122	103	51	37
Лозница	404	221	153	121	268	96
Љубовија	328	268	182	196	221	71
Мали Зворник	34	17	16	7	23	9
Шабац	1 971	1 757	1 099	1 035	1 003	673

Table 3.1. Irrigated land by categories of use in agricultural year 2011/2012 &gt;&gt;&gt;&gt;

Виногради <i>Vineyards</i>		Ливаде и пашњаци <i>Permanent grassland</i>		Остали стални засади <i>Other permanent crops</i>		Region Area City – Municipality
ПГ АН	ha	ПГ АН	ha	ПГ АН	ha	
<b>50</b>	<b>14</b>	<b>1</b>	<b>2</b>	<b>13</b>	<b>13</b>	<b>Severnobanatska oblast</b>
4	0	-	-	1	1	Ada
4	9	-	-	4	2	Kanjiža
32	4	-	-	4	2	Kikinda
1	0	-	-	-	-	Novi Kneževac
6	1	1	2	3	5	Senta
3	0	-	-	1	3	Čoka
<b>48</b>	<b>15</b>	<b>1</b>	<b>0</b>	<b>14</b>	<b>23</b>	<b>Severnobačka oblast</b>
4	1	-	-	-	-	Bačka Topola
-	-	-	-	-	-	Mali Idoš
44	15	1	0	14	23	Subotica
<b>40</b>	<b>9</b>	<b>-</b>	<b>-</b>	<b>11</b>	<b>8</b>	<b>Srednjobanatska oblast</b>
1	0	-	-	1	1	Žitište
31	7	-	-	10	7	Zrenjanin
1	0	-	-	-	-	Nova Crnja
6	2	-	-	-	-	Novi Bečej
1	0	-	-	-	-	Sečanj
<b>19</b>	<b>11</b>	<b>2</b>	<b>3</b>	<b>5</b>	<b>5</b>	<b>Sremska oblast</b>
6	5	-	-	2	3	Indija
3	3	-	-	-	-	Irig
1	1	-	-	-	-	Pečinci
1	0	1	2	1	1	Ruma
5	2	1	0	-	-	Sremska Mitrovica
2	1	-	-	-	-	Stara Pazova
1	0	-	-	2	2	Šid
478	118	827	568	557	501	SRBIJA – JUG
<b>214</b>	<b>70</b>	<b>488</b>	<b>368</b>	<b>511</b>	<b>450</b>	<b>Region Šumadije i Zapadne Srbije</b>
<b>4</b>	<b>0</b>	<b>127</b>	<b>100</b>	<b>13</b>	<b>26</b>	<b>Zlatiborska oblast</b>
-	-	10	7	-	-	Arilje
-	-	38	28	2	1	Bajina Bašta
1	0	1	1	1	2	Kosjerić
-	-	4	2	-	-	Nova Varoš
1	0	6	2	3	17	Požega
-	-	13	11	-	-	Priboj
1	0	41	32	2	3	Prijepolje
-	-	4	7	1	0	Sjenica
1	0	7	7	4	3	Užice
-	-	3	3	-	-	Čajetina
<b>17</b>	<b>2</b>	<b>20</b>	<b>12</b>	<b>13</b>	<b>17</b>	<b>Kolubarska oblast</b>
10	1	7	4	4	5	Valjevo
1	0	2	1	-	-	Lajkovac
5	1	5	2	3	8	Ljig
-	-	4	3	3	2	Mionica
1	1	-	-	-	-	Osečina
-	-	2	2	3	3	Ub
<b>22</b>	<b>5</b>	<b>7</b>	<b>3</b>	<b>21</b>	<b>51</b>	<b>Mačvanska oblast</b>
1	0	-	-	4	4	Bogatić
3	0	1	1	-	-	Vladimirci
2	1	-	-	-	-	Koceljeva
-	-	-	-	1	1	Krupanj
2	0	1	0	3	2	Loznica
1	0	4	2	-	-	Ljubovija
-	-	-	-	1	0	Mali Zvornik
13	3	1	1	12	45	Šabac



Табела 3.1. Наводњавано земљиште према категоријама коришћења у пољопривредној 2011/2012. >>>>

Регион Област Град – општина	Наводњавано земљиште <i>Irrigated land</i>		Оранице и баште <i>Arable land</i>		Воћњаци <i>Fruit plantations</i>	
	ПГ АН	укупно, ha <i>total, ha</i>	ПГ АН	ha	ПГ АН	ha
<b>Моравичка област</b>	<b>3 585</b>	<b>3 803</b>	<b>2 395</b>	<b>2 873</b>	<b>1 452</b>	<b>868</b>
Горњи Милановац	502	448	347	323	169	108
Ивањица	580	242	137	72	495	150
Лучани	408	213	166	104	277	107
Чачак	2 095	2 900	1 745	2 374	511	502
<b>Поморавска област</b>	<b>2 193</b>	<b>1 454</b>	<b>1 988</b>	<b>1 316</b>	<b>281</b>	<b>128</b>
Деспотовац	156	27	143	21	15	6
Јагодина	415	241	385	211	34	28
Параћин	1 043	837	1 008	810	86	24
Рековац	204	97	110	50	102	45
Свилајнац	137	106	127	90	11	15
Ћуприја	238	147	215	134	33	9
<b>Расинска област</b>	<b>8 987</b>	<b>4 787</b>	<b>6 849</b>	<b>3 631</b>	<b>2 487</b>	<b>752</b>
Александровац	1 516	430	745	189	904	234
Брус	1 274	441	424	139	1 051	294
Варварин	1 081	1 059	1 022	946	107	55
Крушевац	2 066	1 007	1 796	741	243	85
Трстеник	2 660	1 703	2 481	1 475	168	81
Ћићевац	390	147	381	142	14	4
<b>Рашка област</b>	<b>3 213</b>	<b>2 010</b>	<b>2 779</b>	<b>1 540</b>	<b>634</b>	<b>293</b>
Врњачка Бања	262	101	193	70	78	22
Краљево	1 038	827	870	652	211	117
Нови Пазар	1 332	793	1 231	611	201	95
Рашка	541	263	452	187	133	55
Тутин	40	25	33	21	11	4
<b>Шумадијска област</b>	<b>838</b>	<b>823</b>	<b>610</b>	<b>465</b>	<b>243</b>	<b>339</b>
Аранђеловац	72	84	53	49	23	32
Баточина	40	35	29	29	12	6
Кнић	183	237	156	206	30	30
Крагујевац	325	199	243	88	86	107
Лапово	15	12	9	5	5	7
Рача	31	32	26	27	7	5
Топола	172	224	94	61	80	152
<b>Регион Јужне и Источне Србије</b>	<b>31 471</b>	<b>14 241</b>	<b>29 377</b>	<b>12 339</b>	<b>3 535</b>	<b>1 603</b>
<b>Борска област</b>	<b>848</b>	<b>690</b>	<b>797</b>	<b>614</b>	<b>71</b>	<b>55</b>
Бор	200	198	194	192	13	5
Кладово	82	31	67	24	19	5
Мајданпек	107	51	103	41	9	5
Неготин	459	410	433	357	30	41
<b>Браничевска област</b>	<b>926</b>	<b>763</b>	<b>878</b>	<b>703</b>	<b>62</b>	<b>53</b>
Град Пожаревац	140	107	122	92	18	13
Пожаревац	130	83	113	69	18	13
Костолац	10	25	9	23	-	-
Велико Градиште	227	333	221	321	15	11
Голубац	155	72	146	60	12	12
Жабари	178	163	173	156	4	6
Жагубица	23	15	23	15	1	0
Кучево	24	20	23	16	2	4
Мало Црниће	101	14	98	13	3	1
Петровац на Млави	78	39	72	31	7	7

Table 3.1. Irrigated land by categories of use in agricultural year 2011/2012 &gt;&gt;&gt;&gt;

Виногради <i>Vineyards</i>		Ливаде и пашњаци <i>Permanent grassland</i>		Остали стални засади <i>Other permanent crops</i>		Region Area City – Municipality
ПГ АН	ha	ПГ АН	ha	ПГ АН	ha	
<b>13</b>	<b>1</b>	<b>63</b>	<b>55</b>	<b>9</b>	<b>7</b>	<b>Moravička oblast</b>
1	0	15	16	3	1	Gornji Milanovac
1	0	18	20	1	1	Ivanjica
1	0	4	1	-	-	Lučani
10	1	26	18	5	5	Čačak
<b>28</b>	<b>7</b>	<b>1</b>	<b>1</b>	<b>5</b>	<b>3</b>	<b>Pomoravska oblast</b>
4	0	-	-	-	-	Despotovac
2	1	-	-	-	-	Jagodina
9	2	1	1	2	0	Paraćin
2	2	-	-	1	0	Rekovac
1	0	-	-	1	0	Svilajnac
10	2	-	-	1	2	Čuprija
<b>103</b>	<b>46</b>	<b>39</b>	<b>16</b>	<b>443</b>	<b>340</b>	<b>Rasinska oblast</b>
21	7	-	-	-	-	Aleksandrovac
5	1	17	7	1	1	Brus
15	9	2	1	8	49	Varvarin
41	15	17	7	170	159	Kruševac
20	15	3	1	263	132	Trstenik
1	0	-	-	1	1	Čičevac
<b>13</b>	<b>2</b>	<b>224</b>	<b>175</b>	<b>1</b>	<b>0</b>	<b>Raška oblast</b>
4	1	15	9	-	-	Vrnjačka Banja
6	1	58	58	1	0	Kraljevo
2	0	101	87	-	-	Novi Pazar
1	0	49	21	-	-	Raška
-	-	1	1	-	-	Tutin
<b>14</b>	<b>7</b>	<b>7</b>	<b>6</b>	<b>6</b>	<b>6</b>	<b>Šumadijska oblast</b>
2	0	2	3	-	-	Arandelovac
1	0	-	-	-	-	Batočina
2	0	2	2	-	-	Knić
4	1	2	1	2	2	Kragujevac
1	0	-	-	-	-	Lapovo
-	-	-	-	2	1	Rača
4	6	1	1	2	3	Topola
<b>264</b>	<b>48</b>	<b>339</b>	<b>200</b>	<b>46</b>	<b>51</b>	<b>Region Južne i Istočne Srbije</b>
<b>28</b>	<b>6</b>	<b>4</b>	<b>6</b>	<b>6</b>	<b>9</b>	<b>Borska oblast</b>
4	0	-	-	-	-	Bor
15	2	-	-	-	-	Kladovo
3	0	4	6	-	-	Majdanpek
6	3	-	-	6	9	Negotin
<b>13</b>	<b>3</b>	<b>-</b>	<b>-</b>	<b>4</b>	<b>3</b>	<b>Braničevska oblast</b>
-	-	-	-	2	2	Grad Požarevac
-	-	-	-	1	1	Požarevac
-	-	-	-	1	2	Kostolac
3	0	-	-	1	1	Veliko Gradište
3	0	-	-	-	-	Golubac
1	1	-	-	1	0	Žabari
-	-	-	-	-	-	Žagubica
2	0	-	-	-	-	Kučevo
-	-	-	-	-	-	Malo Crniće
4	1	-	-	-	-	Petrovac na Mlavi

Табела 3.1. Наводњавано земљиште према категоријама коришћења у пољопривредној 2011/2012.

Регион Област Град – општина	Наводњавано земљиште <i>Irrigated land</i>		Оранице и баште <i>Arable land</i>		Воћњаци <i>Fruit plantations</i>	
	ПГ АН	укупно, ha <i>total, ha</i>	ПГ АН	ha	ПГ АН	ha
<b>Зајечарска област</b>	<b>2 163</b>	<b>1 637</b>	<b>1 990</b>	<b>1 532</b>	<b>253</b>	<b>93</b>
Бољевац	305	227	294	216	12	11
Зајечар	744	1 053	693	1 001	90	41
Књажевац	830	298	725	259	140	38
Сокобања	284	59	278	55	11	3
<b>Јабланичка област</b>	<b>7 124</b>	<b>3 553</b>	<b>6 595</b>	<b>3 106</b>	<b>883</b>	<b>424</b>
Бојник	261	242	243	222	27	20
Власотинце	489	118	475	108	22	10
Лебане	774	211	709	189	94	22
Лесковац	5 528	2 939	5 110	2 562	718	358
Медвеђа	42	33	35	18	13	12
Црна Трава	30	10	23	7	9	3
<b>Нишавска област</b>	<b>6 731</b>	<b>1 991</b>	<b>6 499</b>	<b>1 854</b>	<b>338</b>	<b>116</b>
Град Ниш	1 597	412	1 499	365	128	38
Медијана	16	8	10	2	9	6
Нишка Бања	91	16	74	13	17	3
Палилула	751	262	720	243	49	11
Пантелеј	117	13	106	9	14	4
Црвени крст	622	113	589	99	39	14
Алексинач	2 094	1 034	2 053	1 004	60	22
Гаџин Хан	470	66	451	58	36	7
Дољевац	1 060	278	1 029	264	43	12
Мерошина	492	114	469	90	37	22
Ражањ	395	38	381	33	25	6
Сврљиг	623	50	617	40	9	9
<b>Пиротска област</b>	<b>2 267</b>	<b>616</b>	<b>2 124</b>	<b>508</b>	<b>226</b>	<b>97</b>
Бабушница	153	29	122	21	36	8
Бела Паланка	320	44	316	36	7	2
Димитровград	75	115	63	112	18	3
Пирот	1 719	427	1 623	339	165	83
<b>Подунавска област</b>	<b>1 296</b>	<b>1 661</b>	<b>1 136</b>	<b>1 400</b>	<b>187</b>	<b>243</b>
Велика Плана	525	829	503	802	29	23
Смедерево	671	710	570	563	123	142
Смедеревска Паланка	100	123	63	36	35	78
<b>Пчињска област</b>	<b>8 042</b>	<b>2 482</b>	<b>7 499</b>	<b>1 977</b>	<b>1 149</b>	<b>325</b>
Град Врање	2 693	552	2 479	444	343	85
Врање	1 891	371	1 766	300	226	61
Врањска Бања	802	181	713	143	117	24
Босилеград	1 224	473	1 209	328	180	35
Бујановац	578	153	542	131	52	20
Владичин Хан	859	263	768	186	202	72
Прешево	1 009	483	1 000	476	12	3
Сурдулица	1 194	367	1 027	243	314	91
Трговиште	485	191	474	170	46	19
<b>Топличка област</b>	<b>2 074</b>	<b>848</b>	<b>1 859</b>	<b>644</b>	<b>366</b>	<b>197</b>
Блаце	234	74	192	34	90	36
Житорађа	1 018	351	1 003	341	26	10
Куршумлија	590	305	480	216	192	86
Прокупље	232	118	184	53	58	64
<b>Регион Косово и Метохија</b>	...	...	...	...	...	...

Table 3.1. Irrigated land by categories of use in agricultural year 2011/2012

Виногради <i>Vineyards</i>		Ливаде и пашњаци <i>Permanent grassland</i>		Остали стални засади <i>Other permanent crops</i>		Region Area City – Municipality
ПГ АН	ha	ПГ АН	ha	ПГ АН	ha	
<b>27</b>	<b>3</b>	<b>7</b>	<b>6</b>	<b>2</b>	<b>2</b>	<b>Zaječarska oblast</b>
1	0	-	-	-	-	Boljevac
16	2	5	6	2	2	Zaječar
10	1	-	-	-	-	Knjaževac
-	-	2	1	-	-	Sokobanja
<b>25</b>	<b>7</b>	<b>17</b>	<b>3</b>	<b>11</b>	<b>13</b>	<b>Jablanička oblast</b>
1	0	-	-	-	-	Bojnik
3	1	1	0	2	0	Vlasotince
5	1	-	-	-	-	Lebane
15	3	16	3	9	13	Leskovac
1	3	-	-	-	-	Medveđa
-	-	-	-	-	-	Crna Trava
<b>38</b>	<b>8</b>	<b>11</b>	<b>4</b>	<b>6</b>	<b>9</b>	<b>Nišavska oblast</b>
11	1	-	-	2	7	Grad Niš
1	0	-	-	1	0	Medijana
1	0	-	-	-	-	Niška Banja
5	0	-	-	1	7	Palilula
-	-	-	-	-	-	Panteleј
4	0	-	-	-	-	Crveni krst
13	5	5	2	-	-	Aleksinac
2	0	2	1	-	-	Gadžin Han
9	2	-	-	1	0	Doljevac
3	0	-	-	2	2	Merošina
-	-	-	-	1	0	Ražanj
-	-	4	1	-	-	Svrlјig
<b>28</b>	<b>3</b>	<b>6</b>	<b>2</b>	<b>3</b>	<b>6</b>	<b>Pirotska oblast</b>
1	0	-	-	-	-	Babušnica
-	-	2	1	1	5	Bela Palanka
-	-	-	-	-	-	Dimitrovgrad
27	3	4	1	2	1	Pirot
<b>21</b>	<b>5</b>	<b>7</b>	<b>7</b>	<b>6</b>	<b>6</b>	<b>Podunavska oblast</b>
5	1	2	3	1	1	Velika Plana
13	4	1	0	-	-	Smederevo
3	0	4	3	5	5	Smederevska Palanka
<b>72</b>	<b>12</b>	<b>272</b>	<b>167</b>	<b>6</b>	<b>2</b>	<b>Pčinjska oblast</b>
52	9	53	15	3	0	Grad Vranje
48	8	4	2	1	0	Vranje
4	0	49	13	2	0	Vranjska Banja
1	0	148	110	-	-	Bosilegrad
7	1	-	-	2	1	Bujanovac
2	0	8	5	-	-	Vladičin Han
5	1	10	4	-	-	Preševo
4	1	50	32	1	0	Surdulica
1	0	3	1	-	-	Trgovište
<b>12</b>	<b>1</b>	<b>15</b>	<b>5</b>	<b>2</b>	<b>1</b>	<b>Toplička oblast</b>
3	0	8	2	1	1	Blace
3	1	1	0	-	-	Žitorađa
2	0	4	2	1	0	Kuršumlija
4	0	2	1	-	-	Prokuplje
...	...	...	...	...	...	<b>Region Kosovo i Metohija</b>

Табела 3.2. Наводњавана површина ораница и башта према врстама усева >>>>

Регион Област Град – општина	Жита и кукуруз за силажу <i>Cereals and maize for fodder</i>		Шећерна репа <i>Sugar beet</i>	
	ha	% од укупне површине под усевом <i>share of irrigated area in total area under crops, %</i>	ha	% од укупне површине под усевом <i>share of irrigated area in total area under crops, %</i>
<b>РЕПУБЛИКА СРБИЈА</b>	<b>36 154</b>	<b>2,1</b>	<b>9 191</b>	<b>13,3</b>
СРБИЈА – СЕВЕР	24 456	2,3	9 190	13,3
<b>Београдски регион</b>	<b>2 395</b>	<b>3,0</b>	<b>757</b>	<b>22,3</b>
<b>Београдска област (Град Београд)</b>	<b>2 395</b>	<b>3,0</b>	<b>757</b>	<b>22,3</b>
Барајево	3	0,1	-	-
Вождовац	2	0,1	-	-
Врачар	-	-	-	-
Гроцка	7	0,3	-	-
Звездара	1	2,2	-	-
Земун	132	2,0	-	-
Лазаревац	31	0,5	-	-
Младеновац	13	0,1	-	-
Нови Београд	4	1,3	-	-
Обреновац	229	1,6	-	-
Палилула	1 712	14,1	707	29,0
Раковица	-	-	-	-
Савски венац	-	-	-	-
Сопот	3	0,0	-	-
Стари град	-	-	-	-
Сурчин	254	2,3	50	8,3
Чукарица	4	0,2	-	-
<b>Регион Војводине</b>	<b>22 062</b>	<b>2,2</b>	<b>8 433</b>	<b>12,8</b>
<b>Западнобачка област</b>	<b>3 176</b>	<b>2,8</b>	<b>2 186</b>	<b>12,2</b>
Апатин	927	7,2	990	37,4
Кула	1 057	4,0	805	17,0
Оџаци	676	3,9	158	7,4
Сомбор	515	0,9	233	2,8
<b>Јужнобанатска област</b>	<b>4 046</b>	<b>2,0</b>	<b>209</b>	<b>3,4</b>
Алибунар	1 318	4,5	-	-
Бела Црква	472	3,4	-	-
Вршац	262	0,8	-	-
Ковачица	75	0,3	9	0,3
Ковин	442	1,4	-	-
Опово	584	6,3	200	36,9
Панчево	469	1,3	-	-
Пландиште	424	2,4	-	-
<b>Јужнобачка област</b>	<b>8 353</b>	<b>5,6</b>	<b>3 309</b>	<b>20,8</b>
Град Нови Сад	314	1,7	159	25,9
Нови Сад	314	1,7	159	25,9
Петроварадин	-	-	-	-
Бач	42	0,5	55	6,2
Бачка Паланка	717	3,1	153	13,2
Бачки Петровац	1 188	13,5	544	56,2
Беочин	-	-	-	-
Бечеј	1 944	8,3	458	16,9
Врбас	1 622	9,6	1 213	26,1
Жабал	392	2,5	69	54,5
Србобран	1 237	11,0	276	9,9
Сремски Карловци	-	-	-	-
Темерин	336	5,0	383	19,8
Тител	562	4,7	-	-

Table 3.2. Irrigated arable land by different crops &gt;&gt;&gt;&gt;

Сунцокрет <i>Sunflower</i>		Поврће, бостан и јагоде (на отвореном) <i>Vegetables, melons and strawberries (outdoor)</i>		Остали усеви на ораницама и баштама <i>Other crops on arable land</i>		Region Area City – Municipality
ha	% од укупне површине под усевом <i>Share of irrigated area in total area under crops, %</i>	ha	% од укупне површине под усевом <i>share of irrigated area in total area under crops, %</i>	ha	% од укупне површине под усевом <i>share of irrigated area in total area under crops, %</i>	
<b>672</b>	<b>0,4</b>	<b>19 865</b>	<b>63,8</b>	<b>18 976</b>	<b>4,1</b>	<b>REPUBLIC OF SERBIA</b>
617	0,4	10 685	65,5	12 538	5,1	SRBIJA – SEVER
<b>3</b>	<b>0,2</b>	<b>931</b>	<b>63,4</b>	<b>495</b>	<b>2,5</b>	<b>Beogradski region</b>
<b>3</b>	<b>0,2</b>	<b>931</b>	<b>63,4</b>	<b>495</b>	<b>2,5</b>	<b>Beogradska oblast (Grad Beograd)</b>
-	-	4	35,9	4	0,3	Barajevo
-	-	4	27,7	1	0,3	Voždovac
-	-	-	-	-	-	Vračar
-	-	72	35,8	7	2,1	Grocka
-	-	9	43,0	1	6,2	Zvezdara
-	-	10	61,6	8	1,0	Zemun
-	-	8	22,6	16	1,0	Lazarevac
-	-	23	26,6	14	0,6	Mladenovac
-	-	4	100,0	0	0,2	Novi Beograd
-	-	69	77,5	169	3,5	Obrenovac
3	0,5	653	76,0	264	5,5	Palilula
-	-	-	-	-	-	Rakovica
-	-	-	-	-	-	Savski venac
-	-	7	23,3	1	0,1	Sopot
-	-	-	-	-	-	Stari grad
-	-	62	72,0	9	0,3	Surčin
-	-	6	46,2	1	0,6	Čukarica
<b>614</b>	<b>0,4</b>	<b>9 755</b>	<b>65,8</b>	<b>12 043</b>	<b>5,3</b>	<b>Region Vojvodine</b>
<b>29</b>	<b>0,2</b>	<b>923</b>	<b>61,6</b>	<b>1 594</b>	<b>5,2</b>	<b>Zapadnobačka oblast</b>
-	-	154	57,4	256	5,9	Apatin
6	0,2	467	79,9	293	9,1	Kula
-	-	148	46,3	723	7,2	Odžaci
23	0,3	154	47,0	322	2,4	Sombor
<b>25</b>	<b>0,0</b>	<b>887</b>	<b>60,4</b>	<b>1 312</b>	<b>5,4</b>	<b>Južnobanatska oblast</b>
-	-	2	5,4	259	6,5	Alibunar
1	0,0	26	53,7	185	21,2	Bela Crkva
5	0,0	4	11,5	201	18,3	Vršac
-	-	174	49,7	19	0,9	Kovačica
-	-	36	64,9	70	2,1	Kovin
13	0,6	493	66,0	36	7,3	Opovo
7	0,1	147	78,7	214	6,8	Pančevo
-	-	6	65,4	328	3,4	Plandište
<b>22</b>	<b>0,2</b>	<b>4 418</b>	<b>78,9</b>	<b>5 415</b>	<b>5,7</b>	<b>Južnobačka oblast</b>
2	1,1	789	88,0	566	4,5	Grad Novi Sad
2	1,2	788	88,8	564	4,6	Novi Sad
-	-	1	12,4	2	1,0	Petrovaradin
-	-	138	77,9	170	1,2	Bač
-	-	965	82,1	487	2,9	Bačka Palanka
-	-	317	82,9	460	8,7	Bački Petrovac
-	-	16	66,3	0	0,0	Beočin
17	0,4	852	60,5	1 150	13,9	Bečej
-	-	84	52,0	1 221	21,8	Vrbas
-	-	862	93,8	492	4,9	Žabalj
-	-	12	59,2	148	1,2	Srbobran
-	-	2	60,4	1	0,4	Sremski Karlovci
-	-	342	97,1	465	9,3	Temerin
2	0,2	40	50,6	256	6,7	Titel

Табела 3.2. Наводњавана површина ораница и башта према врстама усева >>>>

Регион Област Град – општина	Жита и кукуруз за силажу <i>Cereals and maize for fodder</i>		Шећерна репа <i>Sugar beet</i>	
	ha	% од укупне површине под усевом <i>share of irrigated area in total area under crops, %</i>	ha	% од укупне површине под усевом <i>share of irrigated area in total area under crops, %</i>
<b>Севернобанатска област</b>	<b>2 124</b>	<b>2,0</b>	<b>720</b>	<b>15,3</b>
Ада	388	2,7	14	2,5
Кањижа	330	1,9	244	50,0
Киkinда	433	1,1	388	20,1
Нови Кнежевац	136	1,2	-	-
Сента	782	5,4	74	6,3
Чока	55	0,5	-	-
<b>Севернобачка област</b>	<b>1 404</b>	<b>1,3</b>	<b>763</b>	<b>17,6</b>
Бачка Топола	1 080	2,8	660	28,7
Мали Иђош	59	0,5	100	21,2
Суботица	265	0,5	3	0,2
<b>Средњобанатска област</b>	<b>2 426</b>	<b>1,5</b>	<b>885</b>	<b>19,9</b>
Житиште	17	0,1	-	-
Зрењанин	1 364	2,3	735	30,9
Нова Црња	0	0,0	-	-
Нови Бечеј	326	1,2	150	17,8
Сечањ	719	2,9	-	-
<b>Сремска област</b>	<b>533</b>	<b>0,4</b>	<b>361</b>	<b>2,9</b>
Инђија	28	0,1	-	-
Ириг	21	0,3	-	-
Пећинци	26	0,1	-	-
Рума	167	0,6	7	0,4
Сремска Митровица	209	0,6	354	13,4
Стара Пазова	54	0,3	-	-
Шид	29	0,2	-	-
СРБИЈА – ЈУГ	11 697	1,7	1	1,3
<b>Регион Шумадије и Западне Србије</b>	<b>6 093</b>	<b>1,6</b>	<b>0</b>	<b>0,6</b>
<b>Златиборска област</b>	<b>587</b>	<b>2,1</b>	<b>-</b>	<b>-</b>
Ариље	18	2,4	-	-
Бајина Башта	154	8,3	-	-
Косјерић	43	2,9	-	-
Нова Варош	57	2,3	-	-
Пожега	73	2,1	-	-
Прибој	58	23,1	-	-
Пријеполје	94	5,1	-	-
Сјеница	23	0,2	-	-
Ужице	62	2,3	-	-
Чајетина	5	1,0	-	-
<b>Колубарска област</b>	<b>446</b>	<b>0,8</b>	<b>-</b>	<b>-</b>
Ваљево	90	0,7	-	-
Лајковац	26	0,5	-	-
Љиг	51	1,1	-	-
Мионица	84	1,2	-	-
Осечина	132	2,9	-	-
Уб	64	0,3	-	-
<b>Мачванска област</b>	<b>987</b>	<b>1,0</b>	<b>-</b>	<b>-</b>
Богатић	270	1,3	-	-
Владимирци	157	1,0	-	-
Коцељева	18	0,2	-	-
Крупањ	77	2,1	-	-
Лозница	88	0,7	-	-
Љубовија	126	6,2	-	-
Мали Зворник	5	0,7	-	-
Шабац	246	0,7	-	-

Table 3.2. Irrigated arable land by different crops &gt;&gt;&gt;&gt;

Сунцокрет Sunflower		Поврће, бостан и јагоде (на отвореном) Vegetables, melons and strawberries (outdoor)		Остали усеви на ораницама и баштама Other crops on arable land		Region Area City – Municipality
ha	% од укупне површине под усевом Share of irrigated area in total area under crops, %	ha	% од укупне површине под усевом share of irrigated area in total area under crops, %	ha	% од укупне површине под усевом share of irrigated area in total area under crops, %	
<b>157</b>	<b>0,6</b>	<b>961</b>	<b>54,4</b>	<b>1 032</b>	<b>6,9</b>	<b>Severnobanatska oblast</b>
2	0,1	267	69,9	198	10,7	Ada
8	0,5	300	60,7	164	5,5	Kanjiža
-	-	94	68,4	170	3,9	Kikinda
3	0,1	135	35,3	57	3,6	Novi Kneževac
129	7,8	155	59,1	358	14,7	Senta
16	0,7	10	9,4	86	4,8	Čoka
<b>21</b>	<b>0,1</b>	<b>557</b>	<b>66,0</b>	<b>701</b>	<b>7,9</b>	<b>Severnobačka oblast</b>
6	0,1	285	75,8	300	9,1	Bačka Topola
-	-	1	24,0	168	11,6	Mali Idoš
15	0,2	271	58,6	232	5,7	Subotica
<b>348</b>	<b>0,9</b>	<b>903</b>	<b>64,1</b>	<b>1 517</b>	<b>11,8</b>	<b>Srednjobanatska oblast</b>
-	-	8	6,0	8	0,4	Žitište
348	2,7	738	81,9	602	13,0	Zrenjanin
-	-	31	87,5	2	0,3	Nova Crnja
-	-	19	53,8	171	6,1	Novi Bečej
-	-	107	35,5	734	27,1	Sečanj
<b>12</b>	<b>0,1</b>	<b>1 105</b>	<b>49,2</b>	<b>472</b>	<b>1,2</b>	<b>Sremska oblast</b>
-	-	14	32,0	34	1,4	Indija
-	-	11	10,5	1	0,1	Irig
3	0,1	193	53,5	21	0,9	Pećinci
10	0,7	560	47,9	225	3,3	Ruma
-	-	250	68,6	79	0,8	Sremska Mitrovica
-	-	57	42,1	79	1,7	Stara Pazova
-	-	21	28,4	33	0,3	Šid
55	0,3	9 180	61,8	6 438	3,0	SRBIJA – JUG
<b>6</b>	<b>0,2</b>	<b>5 205</b>	<b>64,5</b>	<b>3 726</b>	<b>3,0</b>	<b>Region Šumadije i Zapadne Srbije</b>
-	-	<b>356</b>	<b>38,6</b>	<b>545</b>	<b>3,3</b>	<b>Zlatiborska oblast</b>
-	-	21	55,3	17	1,5	Arilje
-	-	15	28,4	65	5,3	Bajina Bašta
-	-	1	32,1	17	1,9	Kosjerić
-	-	21	14,4	42	1,2	Nova Varoš
-	-	63	62,5	34	1,6	Požega
-	-	70	41,3	149	21,2	Priboj
-	-	90	31,8	157	10,0	Prijepolje
-	-	3	17,3	19	0,6	Sjenica
-	-	62	66,1	41	2,5	Užice
-	-	10	65,1	5	1,4	Čajetina
<b>2</b>	<b>1,6</b>	<b>205</b>	<b>57,8</b>	<b>91</b>	<b>0,6</b>	<b>Kolubarska oblast</b>
-	-	23	29,3	22	0,5	Valjevo
-	-	3	39,2	4	0,3	Lajkovac
-	-	5	35,7	5	0,3	Ljig
-	-	25	51,7	17	0,8	Mionica
-	-	14	59,8	25	1,3	Osečina
2	2,3	134	73,9	19	0,4	Ub
-	-	<b>1 000</b>	<b>74,8</b>	<b>986</b>	<b>3,9</b>	<b>Mačvanska oblast</b>
-	-	272	88,2	551	10,5	Bogatić
-	-	86	75,7	139	4,8	Vladimirci
-	-	15	26,6	2	0,1	Koceljeva
-	-	13	74,4	12	0,6	Krupanj
-	-	17	36,5	17	0,4	Loznica
-	-	3	32,1	66	4,4	Ljubovija
-	-	1	13,3	2	0,7	Mali Zvornik
-	-	592	76,3	197	2,7	Šabac



Табела 3.2. Наводњавана површина ораница и башта према врстама усева >>>>

Регион Област Град – општина	Жита и кукуруз за силажу <i>Cereals and maize for fodder</i>		Шећерна репа <i>Sugar beet</i>	
	ha	% од укупне површине под усеvom <i>share of irrigated area in total area under crops, %</i>	ha	% од укупне површине под усеvom <i>share of irrigated area in total area under crops, %</i>
<b>Моравичка област</b>	<b>948</b>	<b>4,0</b>	-	-
Горњи Милановац	184	2,3	-	-
Ивањица	25	1,4	-	-
Лучани	53	1,4	-	-
Чачак	686	6,7	-	-
<b>Поморавска област</b>	<b>653</b>	<b>1,2</b>	-	-
Деспотовац	4	0,1	-	-
Јагодина	93	0,8	-	-
Параћин	435	3,8	-	-
Рековац	22	0,5	-	-
Свилајнац	32	0,3	-	-
Ђуприја	67	0,8	-	-
<b>Расинска област</b>	<b>1 337</b>	<b>3,4</b>	-	-
Александровац	54	1,1	-	-
Брус	99	3,8	-	-
Варварин	456	6,4	-	-
Крушевац	306	1,9	-	-
Трстеник	340	5,3	-	-
Ћићевац	83	3,5	-	-
<b>Рашка област</b>	<b>969</b>	<b>4,5</b>	<b>0</b>	<b>11,6</b>
Врњачка Бања	40	2,2	-	-
Краљево	499	4,3	-	-
Нови Пазар	253	9,7	0	19,7
Рашка	164	11,1	-	-
Тутин	13	0,3	-	-
<b>Шумадијска област</b>	<b>166</b>	<b>0,3</b>	-	-
Аранђеловац	35	0,4	-	-
Баточина	15	0,3	-	-
Кнић	32	0,4	-	-
Крагујевац	40	0,3	-	-
Лапово	4	0,2	-	-
Рача	17	0,2	-	-
Топола	24	0,2	-	-
<b>Регион Јужне и Источне Србије</b>	<b>5 604</b>	<b>1,8</b>	<b>0</b>	<b>5,5</b>
<b>Борска област</b>	<b>365</b>	<b>1,4</b>	-	-
Бор	167	2,8	-	-
Кладово	13	0,4	-	-
Мајданпек	31	1,9	-	-
Неготин	154	1,0	-	-
<b>Браничевска област</b>	<b>259</b>	<b>0,3</b>	-	-
Град Пожаревац	61	0,3	-	-
Пожаревац	40	0,2	-	-
Костолац	21	1,1	-	-
Велико Градиште	66	0,5	-	-
Голубац	10	0,3	-	-
Жабари	84	1,0	-	-
Жагубица	11	0,3	-	-
Кучево	16	0,4	-	-
Мало Црниће	-	-	-	-
Петровац на Млави	11	0,1	-	-

Table 3.2. Irrigated arable land by different crops &gt;&gt;&gt;&gt;

Сунцокрет <i>Sunflower</i>		Поврће, бостан и јагоде (на отвореном) <i>Vegetables, melons and strawberries (outdoor)</i>		Остали усеви на ораницама и баштама <i>Other crops on arable land</i>		Region Area City – Municipality
ha	% од укупне површине под усевом <i>Share of irrigated area in total area under crops, %</i>	ha	% од укупне површине под усевом <i>share of irrigated area in total area under crops, %</i>	ha	% од укупне површине под усевом <i>share of irrigated area in total area under crops, %</i>	
-	-	<b>804</b>	<b>73,8</b>	<b>1 121</b>	<b>8,0</b>	<b>Moravička oblast</b>
-	-	32	56,6	107	2,8	Gornji Milanovac
-	-	15	22,4	32	1,2	Ivanjica
-	-	14	29,4	37	1,4	Lučani
-	-	743	80,9	945	19,9	Čačak
-	-	<b>520</b>	<b>60,1</b>	<b>142</b>	<b>0,9</b>	<b>Pomoravska oblast</b>
-	-	16	23,7	1	0,0	Despotovac
-	-	93	31,7	25	0,7	Jagodina
-	-	312	92,4	62	2,3	Paraćin
-	-	16	32,2	12	0,4	Rekovac
-	-	37	91,6	21	0,8	Svilajnac
-	-	46	58,3	21	1,1	Čuprija
-	-	<b>1 885</b>	<b>79,8</b>	<b>409</b>	<b>3,2</b>	<b>Rasinska oblast</b>
-	-	103	59,9	32	1,9	Aleksandrovac
-	-	4	20,4	35	1,6	Brus
-	-	412	77,0	77	7,1	Varvarin
-	-	342	69,8	94	2,0	Kruševac
-	-	982	89,6	154	6,1	Trstenik
-	-	42	88,4	17	3,8	Čičevac
<b>4</b>	<b>67,2</b>	<b>225</b>	<b>43,4</b>	<b>342</b>	<b>3,8</b>	<b>Raška oblast</b>
-	-	20	62,2	10	2,5	Vrnjačka Banja
4	71,4	52	49,9	97	2,3	Kraljevo
-	-	145	52,8	212	10,4	Novi Pazar
-	-	6	24,3	17	2,6	Raška
-	-	2	2,5	6	0,4	Tutin
-	-	<b>210</b>	<b>34,0</b>	<b>89</b>	<b>0,5</b>	<b>Šumadijska oblast</b>
-	-	9	24,7	5	0,5	Arandelovac
-	-	11	54,2	3	0,2	Batočina
-	-	122	82,5	52	1,7	Knić
-	-	29	14,7	19	0,3	Kragujevac
-	-	1	15,6	0	0,0	Lapovo
-	-	6	7,4	5	0,2	Rača
-	-	31	23,7	6	0,2	Topola
<b>49</b>	<b>0,4</b>	<b>3 974</b>	<b>58,6</b>	<b>2 712</b>	<b>3,1</b>	<b>Region Južne i Istočne Srbije</b>
<b>19</b>	<b>0,4</b>	<b>181</b>	<b>45,7</b>	<b>50</b>	<b>0,7</b>	<b>Borska oblast</b>
-	-	3	9,2	22	0,6	Bor
-	-	8	30,6	3	1,0	Kladovo
-	-	4	7,4	6	0,5	Majdanpek
19	0,5	166	58,8	19	0,8	Negotin
-	-	<b>347</b>	<b>57,3</b>	<b>98</b>	<b>0,6</b>	<b>Braničevska oblast</b>
-	-	24	41,4	7	0,3	Grad Požarevac
-	-	22	41,6	7	0,3	Požarevac
-	-	2	39,5	-	-	Kostolac
-	-	199	75,6	56	4,4	Veliko Gradište
-	-	36	55,8	14	1,8	Golubac
-	-	56	79,3	16	0,9	Žabari
-	-	1	5,1	3	0,1	Žagubica
-	-	0	0,4	0	0,0	Kučevo
-	-	12	29,6	1	0,1	Malo Crniće
-	-	18	33,7	2	0,0	Petrovac na Mlavi

Табела 3.2. Наводњавана површина ораница и башта према врстама усева

Регион Област Град – општина	Жита и кукуруз за силажу <i>Cereals and maize for fodder</i>		Шећерна репа <i>Sugar beet</i>	
	ha	% од укупне површине под усеvom <i>share of irrigated area in total area under crops, %</i>	ha	% од укупне површине под усеvom <i>share of irrigated area in total area under crops, %</i>
<b>Зајечарска област</b>	<b>1 158</b>	<b>3,8</b>	-	-
Бољевац	179	3,2	-	-
Зајечар	772	5,5	-	-
Књажевац	176	3,7	-	-
Сокобања	31	0,5	-	-
<b>Јабланичка област</b>	<b>967</b>	<b>3,3</b>	-	-
Бојник	171	4,1	-	-
Власотинце	66	2,3	-	-
Лебане	44	0,8	-	-
Лесковац	674	4,1	-	-
Медвеђа	12	1,4	-	-
Црна Трава	-	-	-	-
<b>Нишавска област</b>	<b>846</b>	<b>1,9</b>	-	-
Град Ниш	143	1,8	-	-
Медијана	0	0,5	-	-
Нишка Бања	7	1,5	-	-
Палилула	88	3,4	-	-
Пантелеј	0	0,0	-	-
Црвени крст	47	1,3	-	-
Алексинач	585	3,8	-	-
Гацин Хан	21	1,0	-	-
Дољевац	69	1,6	-	-
Мерошина	13	0,2	-	-
Ражањ	6	0,1	-	-
Сврљиг	10	0,2	-	-
<b>Пиротска област</b>	<b>296</b>	<b>3,0</b>	-	-
Бабушница	13	0,9	-	-
Бела Паланка	22	1,6	-	-
Димитровград	87	7,2	-	-
Пирот	174	3,0	-	-
<b>Подунавска област</b>	<b>729</b>	<b>1,5</b>	-	-
Велика Плана	521	3,7	-	-
Смедерево	197	1,2	-	-
Смедеревска Паланка	11	0,1	-	-
<b>Пчињска област</b>	<b>767</b>	<b>4,6</b>	<b>0</b>	<b>17,6</b>
Град Врање	168	3,0	-	-
Врање	74	1,5	-	-
Врањска Бања	93	15,5	-	-
Босилеград	32	15,8	0	36,4
Бујановац	40	0,8	-	-
Владичин Хан	114	7,2	-	-
Прешево	201	5,8	-	-
Сурдулица	148	19,4	0	5,1
Трговиште	65	20,9	-	-
<b>Топличка област</b>	<b>215</b>	<b>1,1</b>	-	-
Блаце	6	0,1	-	-
Житорађа	34	0,6	-	-
Куршумлија	144	5,0	-	-
Прокупље	32	0,6	-	-
<b>Регион Косово и Метохија</b>	<b>...</b>	<b>...</b>	<b>...</b>	<b>...</b>

Table 3.2. Irrigated arable land by different crops

Сунцокрет <i>Sunflower</i>		Поврће, бостан и јагоде (на отвореном) <i>Vegetables, melons and strawberries (outdoor)</i>		Остали усеви на ораницама и баштама <i>Other crops on arable land</i>		Region Area City – Municipality
ha	% од укупне површине под усевом <i>Share of irrigated area in total area under crops, %</i>	ha	% од укупне површине под усевом <i>share of irrigated area in total area under crops, %</i>	ha	% од укупне површине под усевом <i>share of irrigated area in total area under crops, %</i>	
<b>2</b>	<b>0,2</b>	<b>121</b>	<b>36,9</b>	<b>251</b>	<b>1,5</b>	<b>Zaječarska oblast</b>
-	-	12	23,5	24	0,5	Boljevac
2	0,2	54	33,7	174	3,0	Zaječar
-	-	40	66,8	43	1,9	Knjaževac
-	-	15	27,0	9	0,3	Sokobanja
<b>3</b>	<b>1,5</b>	<b>1 062</b>	<b>72,3</b>	<b>1 074</b>	<b>14,3</b>	<b>Jablanička oblast</b>
3	4,1	19	31,4	30	3,2	Bojnik
-	-	31	50,6	11	2,0	Vlasotince
-	-	119	88,0	26	2,3	Lebane
-	-	891	75,7	996	22,9	Leskovac
-	-	1	2,1	5	1,3	Medveđa
-	-	2	26,2	6	5,2	Crna Trava
<b>1</b>	<b>2,2</b>	<b>734</b>	<b>60,4</b>	<b>273</b>	<b>2,3</b>	<b>Nišavska oblast</b>
-	-	173	80,1	49	3,7	Grad Niš
-	-	1	18,3	0	1,9	Medijana
-	-	3	78,3	3	4,7	Niška Banja
-	-	119	95,2	35	10,7	Palilula
-	-	8	50,4	1	0,4	Panteleј
-	-	43	64,7	9	1,4	Crveni krst
-	-	288	75,0	131	2,8	Aleksinac
-	-	19	23,7	18	4,1	Gadžin Han
1	15,5	146	50,9	48	13,5	Doljevac
-	-	64	47,4	13	1,8	Merošina
-	-	20	43,7	6	0,3	Ražanj
-	-	22	33,9	8	0,4	Svrlјig
-	-	<b>120</b>	<b>53,2</b>	<b>92</b>	<b>1,7</b>	<b>Pirotska oblast</b>
-	-	4	17,4	4	0,4	Babušnica
-	-	10	23,4	4	0,4	Bela Palanka
-	-	2	25,8	23	2,7	Dimitrovgrad
-	-	104	68,3	61	2,6	Pirot
<b>25</b>	<b>1,3</b>	<b>514</b>	<b>73,4</b>	<b>132</b>	<b>1,5</b>	<b>Podunavska oblast</b>
25	4,9	161	80,3	95	3,9	Velika Plana
-	-	337	80,5	29	1,3	Smederevo
-	-	17	20,3	8	0,2	Smederevska Palanka
<b>0</b>	<b>0,7</b>	<b>585</b>	<b>55,8</b>	<b>624</b>	<b>8,0</b>	<b>Pčinjska oblast</b>
-	-	176	67,1	100	4,0	Grad Vranje
-	-	157	67,0	68	3,1	Vranje
-	-	18	67,7	32	10,7	Vranjska Banja
-	-	71	71,0	225	23,0	Bosilegrad
-	-	59	27,5	32	2,2	Bujanovac
-	-	31	46,2	41	4,7	Vladičin Han
0	6,3	192	65,7	82	10,9	Preševo
-	-	42	69,8	53	10,6	Surdulica
-	-	14	27,2	91	12,4	Trgovіšte
-	-	<b>311</b>	<b>39,2</b>	<b>118</b>	<b>2,2</b>	<b>Toplička oblast</b>
-	-	16	42,7	12	0,7	Blace
-	-	260	41,6	47	6,9	Žitораđa
-	-	24	33,6	48	3,3	Kuršumlija
-	-	11	18,7	11	0,7	Prokuplje
...	...	...	...	...	...	<b>Region Kosovo i Metohija</b>

Табела 3.3. Начини наводњавања и главни извори воде за наводњавање >>>>

%

Регион Област Град – општина	Начин наводњавања / Irrigation method		
	површински surface irrigation	орошавањем sprinkler irrigation	кап по кап drop irrigation
<b>РЕПУБЛИКА СРБИЈА</b>	<b>60,6</b>	<b>12,2</b>	<b>27,2</b>
СРБИЈА – СЕВЕР	43,8	22,7	33,5
<b>Београдски регион</b>	<b>61,1</b>	<b>14,7</b>	<b>24,2</b>
<b>Београдска област (Град Београд)</b>	<b>61,1</b>	<b>14,7</b>	<b>24,2</b>
Барајево	54,5	8,0	37,5
Вождовац	88,3	3,2	8,5
Врачар	-	-	-
Гроцка	42,2	5,8	52,1
Звездара	59,7	31,3	9,0
Земун	69,8	12,7	17,5
Лазаревац	67,0	6,7	26,4
Младеновац	50,6	9,3	40,1
Нови Београд	77,8	0,0	22,2
Обреновац	57,5	20,6	21,9
Палилула	64,3	21,4	14,2
Раковица	0,0	100,0	0,0
Савски венац	-	-	-
Сопот	37,7	8,2	54,1
Стари град	-	-	-
Сурчин	69,9	10,9	19,2
Чукарица	68,3	11,7	20,0
<b>Регион Војводине</b>	<b>38,7</b>	<b>25,0</b>	<b>36,2</b>
<b>Западнобачка област</b>	<b>34,4</b>	<b>20,6</b>	<b>44,9</b>
Апатин	39,2	31,0	29,9
Кула	26,6	10,6	62,8
Оџаци	45,0	19,2	35,8
Сомбор	31,7	25,6	42,7
<b>Јужнобанатска област</b>	<b>43,9</b>	<b>17,8</b>	<b>38,3</b>
Алибунар	41,4	22,9	35,7
Бела Црква	35,7	16,6	47,7
Вршац	48,5	2,2	49,3
Ковачица	29,2	32,1	38,7
Ковин	34,1	19,7	46,2
Опово	41,7	26,1	32,2
Панчево	56,4	14,7	29,0
Планиште	23,8	19,0	57,1
<b>Јужнобачка област</b>	<b>37,7</b>	<b>33,1</b>	<b>29,2</b>
Град Нови Сад	25,7	46,9	27,5
Нови Сад	23,8	49,4	26,8
Петроварадин	53,3	8,9	37,8
Бач	37,7	21,3	41,0
Бачка Паланка	62,1	13,6	24,2
Бачки Петровац	27,0	52,6	20,4
Беоцин	41,2	0,0	58,8
Бечеј	55,3	28,0	16,8
Врбас	32,2	26,1	41,7
Жабалъ	36,7	37,8	25,5
Србобран	52,4	14,3	33,3
Сремски Карловци	64,7	0,0	35,3
Темерин	29,1	26,8	44,1
Тител	24,4	32,8	42,7

Table 3.3. Irrigation methods and main water sources for irrigation &gt;&gt;&gt;&gt;

%

Главни извор воде за наводњавање / Main water source for irrigation					Region Area City – Municipality
подземне воде на газдинству surface water at holding	површинске воде на газдинству public water supply network	површинске воде ван газдинства surface water outside holding	вода из водовода public water supply network	остали извори other sources	
<b>51,6</b>	<b>6,7</b>	<b>31,0</b>	<b>6,5</b>	<b>4,2</b>	<b>REPUBLIC OF SERBIA</b>
44,2	6,3	38,6	5,8	5,0	SRBIJA – SEVER
<b>41,9</b>	<b>10,1</b>	<b>32,9</b>	<b>8,5</b>	<b>6,6</b>	<b>Beogradski region</b>
<b>41,9</b>	<b>10,1</b>	<b>32,9</b>	<b>8,5</b>	<b>6,6</b>	<b>Beogradska oblast (Grad Beograd)</b>
31,1	10,9	41,0	10,0	7,1	Barajevo
44,5	6,2	8,1	33,5	7,7	Voždovac
-	-	-	-	-	Vračar
33,9	16,0	23,1	14,0	13,1	Grocka
45,7	5,3	8,5	34,0	6,4	Zvezdara
46,1	17,1	26,7	8,1	1,9	Zemun
21,3	5,7	54,6	7,9	10,5	Lazarevac
38,7	13,8	41,5	3,1	2,9	Mladenovac
18,6	32,6	27,9	20,9	0,0	Novi Beograd
56,0	6,6	30,5	1,9	5,0	Obrenovac
46,6	14,7	27,6	2,8	8,4	Palilula
0,0	33,3	16,7	33,3	16,7	Rakovica
-	-	-	-	-	Savski venac
41,4	16,9	24,1	11,5	6,1	Sopot
-	-	-	-	-	Stari grad
50,5	6,0	30,7	10,4	2,3	Surčin
23,4	7,8	34,1	27,8	6,8	Čukarica
<b>44,9</b>	<b>5,2</b>	<b>40,2</b>	<b>5,1</b>	<b>4,6</b>	<b>Region Vojvodine</b>
<b>51,3</b>	<b>5,5</b>	<b>30,9</b>	<b>4,2</b>	<b>8,1</b>	<b>Zapadnobačka oblast</b>
48,1	3,6	43,4	4,5	0,4	Apatin
40,4	6,5	34,3	2,7	16,0	Kula
69,5	5,8	12,2	3,2	9,3	Odžaci
54,5	5,6	28,9	6,2	4,8	Sombor
<b>30,0</b>	<b>7,0</b>	<b>52,8</b>	<b>7,9</b>	<b>2,4</b>	<b>Južnobańska oblast</b>
9,9	15,9	42,8	18,7	12,7	Alibunar
69,3	4,3	20,4	5,7	0,3	Bela Crkva
29,4	9,4	42,8	16,0	2,4	Vršac
11,9	8,5	73,7	4,6	1,4	Kovačica
14,6	4,2	73,9	7,0	0,3	Kovin
57,6	3,9	31,6	3,5	3,5	Opovo
40,4	6,6	44,0	6,6	2,4	Pančevo
26,8	5,4	49,1	14,3	4,5	Plandište
<b>56,2</b>	<b>5,7</b>	<b>30,9</b>	<b>3,5</b>	<b>3,6</b>	<b>Južnobańska oblast</b>
68,9	2,6	23,4	2,3	2,8	Grad Novi Sad
69,6	1,9	24,3	1,8	2,5	Novi Sad
61,9	10,2	14,4	7,6	5,9	Petrovaradin
43,9	13,8	36,1	4,1	2,2	Bač
69,9	6,5	15,3	2,7	5,6	Bačka Palanka
87,0	1,9	9,2	0,3	1,6	Bački Petrovac
46,3	3,7	13,0	33,3	3,7	Beočin
21,2	8,8	57,8	2,0	10,2	Bečej
63,3	2,9	29,6	3,1	1,1	Vrbas
45,3	4,0	43,1	6,2	1,4	Žabalj
22,7	4,6	68,1	3,9	0,7	Srbobran
57,4	14,8	13,1	4,9	9,8	Sremski Karlovci
53,7	11,7	33,5	0,4	0,7	Temerin
28,4	11,1	45,3	7,7	7,5	Titel

Табела 3.3. Начини наводњавања и главни извори воде за наводњавање >>>>

%

Регион Област Град – општина	Начин наводњавања / Irrigation method		
	површински surface irrigation	орошавањем sprinkler irrigation	кап по кап drop irrigation
<b>Севернобанатска област</b>	<b>48,7</b>	<b>31,8</b>	<b>19,5</b>
Ада	50,0	39,7	10,3
Кањижа	32,2	57,1	10,7
Кикинда	61,4	10,7	27,9
Нови Кнежевац	51,3	23,9	24,8
Сента	50,2	32,1	17,6
Чока	53,3	17,4	29,3
<b>Севернобачка област</b>	<b>30,4</b>	<b>28,7</b>	<b>41,0</b>
Бачка Топола	42,2	23,5	34,3
Мали Иђош	58,1	25,8	16,1
Суботица	28,2	29,3	42,5
<b>Средњобанатска област</b>	<b>36,8</b>	<b>21,8</b>	<b>41,4</b>
Житиште	42,6	27,8	29,6
Зрењанин	36,0	21,5	42,6
Нова Црња	8,8	23,5	67,6
Нови Бечеј	37,7	17,0	45,3
Сечањ	55,6	27,8	16,7
<b>Сремска област</b>	<b>37,4</b>	<b>18,3</b>	<b>44,3</b>
Инђија	39,2	16,9	43,9
Ириг	38,3	17,0	44,7
Пећинци	19,6	11,1	69,3
Рума	25,8	23,2	51,1
Сремска Митровица	60,0	17,6	22,5
Стара Пазова	44,7	19,1	36,2
Шид	31,8	10,9	57,3
СРБИЈА – ЈУГ	63,0	10,7	26,3
<b>Регион Шумадије и Западне Србије</b>	<b>55,5</b>	<b>13,0</b>	<b>31,5</b>
<b>Златиборска област</b>	<b>59,7</b>	<b>13,2</b>	<b>27,1</b>
Ариље	68,7	9,6	21,7
Бајина Башта	67,1	9,2	23,7
Косјерић	56,0	21,2	22,8
Нова Варош	57,3	14,7	28,0
Пожега	56,5	4,7	38,8
Прибој	49,3	32,3	18,3
Пријеполје	57,5	26,0	16,5
Сјеница	73,2	21,4	5,4
Ужице	54,5	10,1	35,4
Чајетина	45,8	11,2	43,0
<b>Колубарска област</b>	<b>54,8</b>	<b>7,9</b>	<b>37,3</b>
Ваљево	44,7	8,8	46,4
Лајковац	64,4	2,3	33,3
Љиг	66,9	13,3	19,8
Мионица	55,0	11,5	33,5
Осечина	64,4	1,5	34,2
Уб	24,2	8,6	67,2
<b>Мачванска област</b>	<b>41,0</b>	<b>10,8</b>	<b>48,2</b>
Богатић	55,0	21,4	23,6
Владимирци	35,6	14,1	50,3
Коцељева	45,2	4,8	50,0
Крупањ	53,1	8,0	39,0
Лозница	46,1	8,0	45,9
Љубовија	66,5	8,4	25,1
Мали Зворник	40,9	11,4	47,7
Шабац	30,0	7,6	62,4

Table 3.3. Irrigation methods and main water sources for irrigation &gt;&gt;&gt;&gt;

%

Главни извор воде за наводњавање / Main water source for irrigation					Region Area City – Municipality
подземне воде на газдинству surface water at holding	површинске воде на газдинству public water supply network	површинске воде ван газдинства surface water outside holding	вода из водовода public water supply network	остали извори other sources	
<b>37,5</b>	<b>2,8</b>	<b>52,3</b>	<b>5,2</b>	<b>2,2</b>	<b>Severnobanatska oblast</b>
37,7	1,9	53,6	5,9	0,9	Ada
36,8	1,8	57,7	3,0	0,8	Kanjiža
46,0	4,2	42,8	6,0	0,9	Kikinda
37,9	4,8	37,6	7,4	12,2	Novi Kneževac
33,7	1,9	59,4	3,7	1,3	Senta
24,1	1,9	64,6	7,6	1,9	Čoka
<b>70,2</b>	<b>2,9</b>	<b>17,7</b>	<b>6,3</b>	<b>2,9</b>	<b>Severnobačka oblast</b>
20,2	6,9	51,6	16,6	4,7	Bačka Topola
9,8	7,3	59,8	19,5	3,7	Mali Idoš
89,3	1,4	4,7	2,2	2,3	Subotica
<b>22,8</b>	<b>3,3</b>	<b>63,7</b>	<b>4,4</b>	<b>5,8</b>	<b>Srednjobanatska oblast</b>
6,2	1,7	82,2	1,7	8,2	Žitište
49,8	2,4	39,9	5,4	2,4	Zrenjanin
12,4	4,4	60,7	4,7	17,8	Nova Crnja
12,8	4,9	75,2	5,5	1,6	Novi Bečej
9,1	5,5	75,8	3,6	6,1	Sečanj
<b>49,0</b>	<b>5,9</b>	<b>33,8</b>	<b>5,3</b>	<b>5,9</b>	<b>Sremska oblast</b>
38,0	9,4	43,0	7,0	2,6	Indija
34,0	6,9	26,2	23,2	9,7	Irig
65,2	6,8	22,2	1,1	4,7	Pečinci
43,1	8,0	39,5	3,3	6,1	Ruma
57,9	3,3	31,2	2,8	4,8	Sremska Mitrovica
37,1	4,7	36,2	8,8	13,2	Stara Pazova
40,3	9,1	40,7	7,2	2,7	Šid
53,3	6,8	29,2	6,7	4,1	SRBIJA – JUG
<b>48,9</b>	<b>8,3</b>	<b>30,6</b>	<b>7,7</b>	<b>4,4</b>	<b>Region Šumadije i Zapadne Srbije</b>
<b>32,2</b>	<b>14,0</b>	<b>28,8</b>	<b>18,9</b>	<b>6,2</b>	<b>Zlatiborska oblast</b>
35,4	13,8	24,5	23,0	3,1	Arilje
40,6	12,3	41,0	2,6	3,5	Bajina Bašta
30,2	10,2	28,8	24,9	5,8	Kosjerić
33,6	8,8	39,1	17,8	0,7	Nova Varoš
34,1	9,2	27,2	19,9	9,7	Požega
37,5	27,5	14,9	11,9	8,0	Priboj
40,4	25,1	25,7	3,5	5,4	Prijepolje
21,3	21,5	37,9	3,6	15,6	Sjenica
17,2	10,4	29,9	32,5	9,9	Užice
11,6	15,8	17,1	46,9	8,6	Čajetina
<b>37,4</b>	<b>9,2</b>	<b>43,6</b>	<b>5,2</b>	<b>4,6</b>	<b>Kolubarska oblast</b>
27,8	15,5	41,7	7,1	7,9	Valjevo
28,5	9,8	47,7	11,8	2,3	Lajkovac
47,3	8,1	33,0	2,0	9,6	Ljig
7,8	6,5	76,3	8,2	1,3	Mionica
31,1	9,8	52,0	4,8	2,4	Osečina
64,0	5,5	27,1	1,9	1,4	Ub
<b>69,3</b>	<b>4,3</b>	<b>20,6</b>	<b>3,0</b>	<b>2,8</b>	<b>Mačvanska oblast</b>
97,7	0,5	1,1	0,4	0,4	Bogatić
41,2	4,1	39,9	9,5	5,3	Vladimirci
25,8	9,4	48,5	4,2	12,2	Koceljeva
9,8	7,9	69,9	0,8	11,6	Krupanj
51,9	6,6	30,3	7,3	3,9	Loznica
18,7	21,5	53,5	4,0	2,3	Ljubovija
5,3	29,1	54,4	1,9	9,2	Mali Zvornik
87,4	1,4	8,7	1,2	1,3	Šabac



Табела 3.3. Начини наводњавања и главни извори воде за наводњавање >>>>

%

Регион Област Град – општина	Начин наводњавања / Irrigation method		
	површински surface irrigation	орошавањем sprinkler irrigation	кап по кап drop irrigation
<b>Моравичка област</b>	<b>44,8</b>	<b>34,7</b>	<b>20,4</b>
Горњи Милановац	64,6	18,0	17,4
Ивањица	41,4	32,9	25,7
Лучани	52,2	13,1	34,7
Чачак	40,2	44,4	15,4
<b>Поморавска област</b>	<b>66,8</b>	<b>10,0</b>	<b>23,1</b>
Деспотовац	87,7	1,8	10,5
Јагодина	70,5	7,6	21,9
Параћин	60,3	15,3	24,4
Рековац	67,3	3,7	29,0
Свилајнац	70,1	4,7	25,2
Ћуприја	66,9	13,3	19,8
<b>Расинска област</b>	<b>51,8</b>	<b>7,5</b>	<b>40,7</b>
Александровац	53,8	1,8	44,3
Брус	65,7	5,1	29,2
Варварин	50,0	6,6	43,3
Крушевац	63,8	3,3	33,0
Трстеник	33,1	15,3	51,6
Ћићевац	67,8	6,1	26,1
<b>Рашка област</b>	<b>75,7</b>	<b>12,5</b>	<b>11,8</b>
Врњачка Бања	57,6	4,0	38,4
Краљево	70,1	15,8	14,1
Нови Пазар	80,5	15,1	4,4
Рашка	89,3	4,4	6,3
Тутин	90,0	5,8	4,2
<b>Шумадијска област</b>	<b>45,2</b>	<b>12,4</b>	<b>42,4</b>
Аранђеловац	57,1	12,2	30,6
Баточина	52,0	13,3	34,7
Кнић	27,5	59,9	12,6
Крагујевац	45,3	3,2	51,6
Лапово	44,1	11,8	44,1
Рача	50,2	5,9	43,8
Топола	46,3	8,4	45,3
<b>Регион Јужне и Источне Србије</b>	<b>72,1</b>	<b>7,9</b>	<b>20,0</b>
<b>Борска област</b>	<b>72,3</b>	<b>11,6</b>	<b>16,1</b>
Бор	77,3	7,4	15,3
Кладово	80,2	8,9	10,9
Мајданпек	72,1	22,1	5,8
Неготин	62,6	13,1	24,2
<b>Браничевска област</b>	<b>63,8</b>	<b>17,1</b>	<b>19,1</b>
Град Пожаревац	73,4	6,8	19,8
Пожаревац	78,9	6,2	14,8
Костолац	32,1	10,7	57,1
Велико Градиште	39,4	45,1	15,6
Голубац	67,5	24,8	7,8
Жабари	68,0	12,0	20,0
Жагубица	68,7	1,1	30,2
Кучево	91,9	2,7	5,4
Мало Црниће	65,6	29,1	5,3
Петровац на Млави	59,3	23,6	17,1

Table 3.3. Irrigation methods and main water sources for irrigation &gt;&gt;&gt;&gt;

%

Главни извор воде за наводњавање / Main water source for irrigation					Region Area City – Municipality
подземне воде на газдинству surface water at holding	површинске воде на газдинству public water supply network	површинске воде ван газдинства surface water outside holding	вода из водовода public water supply network	остали извори other sources	
<b>37,7</b>	<b>11,1</b>	<b>36,5</b>	<b>7,6</b>	<b>7,1</b>	<b>Moravička oblast</b>
17,1	10,6	49,5	12,8	10,0	Gornji Milanovac
25,3	21,9	28,1	11,6	13,1	Ivanjica
12,5	13,6	61,1	6,1	6,8	Lučani
67,0	5,3	22,9	2,5	2,2	Čačak
<b>66,1</b>	<b>3,6</b>	<b>22,9</b>	<b>2,9</b>	<b>4,5</b>	<b>Pomoravska oblast</b>
27,4	3,0	29,0	31,2	9,3	Despotovac
57,8	2,4	25,2	2,6	12,0	Jagodina
89,9	1,8	7,4	0,5	0,3	Paraćin
27,8	8,8	59,9	1,1	2,5	Rekovac
57,8	5,8	31,1	2,2	3,1	Svilajnac
74,8	4,1	17,1	0,8	3,3	Čuprija
<b>62,6</b>	<b>4,5</b>	<b>27,7</b>	<b>3,7</b>	<b>1,5</b>	<b>Rasinska oblast</b>
54,5	4,7	34,2	5,4	1,2	Aleksandrovac
14,7	9,5	68,2	6,8	0,8	Brus
86,5	3,0	6,6	0,1	3,9	Varvarin
55,9	3,6	33,3	5,8	1,4	Kruševac
86,1	4,6	7,9	0,7	0,8	Trstenik
85,1	0,7	11,3	0,3	2,6	Ćićevac
<b>37,7</b>	<b>8,9</b>	<b>45,8</b>	<b>3,9</b>	<b>3,7</b>	<b>Raška oblast</b>
58,9	2,4	18,6	8,7	11,4	Vrnjačka Banja
37,3	4,8	51,6	4,4	1,9	Kraljevo
37,5	22,8	35,4	1,0	3,3	Novi Pazar
12,2	2,4	79,4	2,9	3,0	Raška
71,9	18,0	7,9	1,4	0,7	Tutin
<b>41,1</b>	<b>9,1</b>	<b>34,3</b>	<b>7,6</b>	<b>7,8</b>	<b>Šumadijska oblast</b>
29,2	18,8	30,1	6,8	15,1	Arandelovac
58,0	6,5	26,1	7,6	1,8	Batočina
24,1	3,7	65,8	3,4	3,0	Knić
51,9	8,7	17,0	17,0	5,3	Kragujevac
59,1	0,0	9,1	31,8	0,0	Lapovo
48,2	3,0	43,3	2,1	3,4	Rača
37,6	13,2	31,5	1,5	16,2	Topola
<b>59,8</b>	<b>4,5</b>	<b>27,0</b>	<b>5,2</b>	<b>3,5</b>	<b>Region Južne i Istočne Srbije</b>
<b>32,4</b>	<b>8,0</b>	<b>41,9</b>	<b>14,7</b>	<b>3,0</b>	<b>Borska oblast</b>
30,1	10,0	31,2	23,9	4,8	Bor
10,9	3,3	75,5	9,2	1,1	Kladovo
23,1	7,8	45,8	21,9	1,4	Majdanpek
49,9	8,3	34,8	4,1	2,9	Negotin
<b>42,5</b>	<b>5,0</b>	<b>39,7</b>	<b>6,7</b>	<b>6,2</b>	<b>Braničevska oblast</b>
50,3	2,6	39,6	2,1	5,4	Grad Požarevac
55,1	2,3	35,1	1,4	6,1	Požarevac
22,8	4,0	65,8	6,0	1,3	Kostolac
72,2	1,8	25,0	0,6	0,5	Veliko Gradište
46,2	1,2	49,5	1,8	1,4	Golubac
55,9	2,8	30,8	9,6	1,0	Žabari
12,4	9,8	32,1	33,6	12,1	Žagubica
13,5	10,6	60,8	1,7	13,4	Kučevo
36,4	8,6	44,4	0,2	10,4	Malo Crniće
45,5	2,5	41,8	5,2	5,0	Petrovac na Mlavi

Табела 3.3. Начини наводњавања и главни извори воде за наводњавање

%

Регион Област Град – општина	Начин наводњавања / Irrigation method		
	површински surface irrigation	орошавањем sprinkler irrigation	кап по кап drop irrigation
<b>Зајечарска област</b>	<b>81,1</b>	<b>12,5</b>	<b>6,4</b>
Бољевац	93,4	5,7	0,9
Зајечар	67,2	24,6	8,3
Књажевац	86,4	6,4	7,2
Сокобања	91,6	3,6	4,8
<b>Јабланичка област</b>	<b>56,0</b>	<b>11,7</b>	<b>32,3</b>
Бојник	65,1	24,9	10,0
Власотинце	62,9	0,5	36,6
Лебане	36,9	2,8	60,3
Лесковац	56,2	14,2	29,6
Медвеђа	92,5	0,3	7,2
Црна Трава	73,5	14,7	11,8
<b>Нишавска област</b>	<b>74,3</b>	<b>4,7</b>	<b>21,0</b>
Град Ниш	76,1	4,0	19,9
Медијана	71,4	4,8	23,8
Нишка Бања	89,3	4,9	5,8
Палилула	74,2	5,7	20,2
Пантелеј	85,3	2,3	12,4
Црвени крст	75,3	1,9	22,8
Алексинач	64,8	7,9	27,3
Гацин Хан	91,3	2,8	5,9
Дољевац	71,5	5,0	23,5
Мерошина	66,1	3,5	30,4
Ражањ	90,8	0,5	8,8
Сврљиг	97,3	0,4	2,3
<b>Пиротска област</b>	<b>84,7</b>	<b>3,6</b>	<b>11,6</b>
Бабушница	82,5	2,5	15,0
Бела Паланка	98,5	0,9	0,6
Димитровград	71,7	0,7	27,6
Пирот	83,9	4,6	11,5
<b>Подунавска област</b>	<b>47,1</b>	<b>24,5</b>	<b>28,4</b>
Велика Плана	50,3	38,2	11,5
Смедерево	47,1	13,0	39,8
Смедеревска Паланка	32,0	16,0	51,9
<b>Пчињска област</b>	<b>90,6</b>	<b>2,2</b>	<b>7,2</b>
Град Врање	86,5	1,0	12,5
Врање	83,1	1,1	15,7
Врањска Бања	97,1	0,4	2,6
Босилеград	93,6	3,2	3,2
Бујановац	93,5	0,4	6,1
Владичин Хан	93,4	1,6	5,0
Прешево	95,3	3,4	1,4
Сурдулица	87,5	5,5	7,0
Трговиште	96,9	1,4	1,6
<b>Топличка област</b>	<b>61,8</b>	<b>3,0</b>	<b>35,3</b>
Блаце	85,1	0,3	14,6
Житорађа	45,2	3,0	51,8
Куршумлија	80,4	3,2	16,4
Прокупље	77,2	4,7	18,1
<b>Регион Косово и Метохија</b>	<b>...</b>	<b>...</b>	<b>...</b>

Table 3.3. Irrigation methods and main water sources for irrigation

%

Главни извор воде за наводњавање / Main water source for irrigation					Region Area City – Municipality
подземне воде на газдинству surface water at holding	површинске воде на газдинству public water supply network	површинске воде ван газдинства surface water outside holding	вода из водовода public water supply network	остали извори other sources	
<b>41,5</b>	<b>5,1</b>	<b>46,2</b>	<b>4,2</b>	<b>3,0</b>	<b>Zaječarska oblast</b>
10,5	5,4	68,4	12,9	2,7	Boljevac
47,3	5,7	37,9	4,7	4,4	Zaječar
62,7	2,7	31,8	0,9	1,9	Knjaževac
16,4	7,5	73,4	0,9	1,7	Sokobanja
<b>80,9</b>	<b>2,1</b>	<b>10,3</b>	<b>4,9</b>	<b>1,7</b>	<b>Jablanička oblast</b>
15,6	3,5	31,8	46,1	2,9	Bojnik
69,6	3,4	16,7	6,0	4,2	Vlasotince
84,7	1,8	11,4	0,9	1,1	Lebane
90,3	1,0	6,3	1,0	1,3	Leskovac
37,1	16,1	26,7	18,9	1,2	Medveđa
10,1	15,9	47,8	15,9	10,1	Crna Trava
<b>77,1</b>	<b>2,2</b>	<b>15,8</b>	<b>2,1</b>	<b>2,8</b>	<b>Nišavska oblast</b>
83,6	3,1	11,1	1,8	0,4	Grad Niš
78,1	0,0	6,3	15,6	0,0	Medijana
53,0	2,2	38,1	5,0	1,7	Niška Banja
96,7	0,4	1,3	1,4	0,2	Palilula
53,0	18,9	22,0	3,7	2,4	Panteleј
75,6	4,6	18,6	1,0	0,2	Crveni krst
81,6	1,6	13,6	1,1	2,2	Aleksinac
43,8	2,2	43,4	4,7	5,8	Gadžin Han
92,4	0,0	1,6	0,1	5,9	Doljevac
82,1	2,2	11,8	3,3	0,5	Merošina
61,1	7,0	29,4	0,8	1,7	Ražanj
29,9	4,1	50,9	8,9	6,1	Svrljig
<b>47,5</b>	<b>3,5</b>	<b>36,4</b>	<b>10,4</b>	<b>2,2</b>	<b>Pirotska oblast</b>
9,6	4,0	38,1	45,7	2,6	Babušnica
44,2	3,0	45,0	1,6	6,3	Bela Palanka
30,7	3,4	52,2	13,2	0,5	Dimitrovgrad
57,6	3,5	32,9	4,7	1,3	Pirot
<b>69,7</b>	<b>4,0</b>	<b>17,9</b>	<b>3,9</b>	<b>4,4</b>	<b>Podunavska oblast</b>
92,2	1,1	3,1	2,4	1,2	Velika Plana
69,7	4,7	12,8	7,4	5,4	Smederevo
42,3	6,5	43,0	0,9	7,2	Smederevska Palanka
<b>43,0</b>	<b>8,6</b>	<b>37,8</b>	<b>5,3</b>	<b>5,3</b>	<b>Pčinjska oblast</b>
61,0	6,2	26,3	3,6	3,0	Grad Vranje
70,3	6,5	19,5	1,6	2,1	Vranje
34,5	5,2	45,5	9,3	5,4	Vranjska Banja
5,2	7,3	83,0	3,8	0,7	Bosilegrad
66,3	5,8	17,3	3,6	6,9	Bujanovac
49,0	3,7	40,0	4,5	2,7	Vladičin Han
52,2	22,9	1,5	1,4	21,9	Preševo
9,1	6,5	62,7	18,1	3,5	Surdulica
22,9	13,9	58,6	3,0	1,5	Trgoviste
<b>60,7</b>	<b>5,8</b>	<b>28,1</b>	<b>2,4</b>	<b>3,0</b>	<b>Toplička oblast</b>
31,2	5,9	49,7	10,3	2,9	Blace
94,8	2,2	1,9	0,2	0,9	Žitorađa
26,5	7,5	59,8	1,4	4,7	Kuršumlija
61,9	10,6	19,7	2,8	5,0	Prokuplje
...	...	...	...	...	<b>Region Kosovo i Metohija</b>

## Дефиниције и објашњења појмова у поглављу

### Површински начин наводњавања

Наводњавање провођењем воде по тлу, било плављењем целе површине или навођењем воде кроз мале бразде (каналиће) између редова усева, коришћењем гравитације. Примењује се обично у повртарској производњи.

### Орошавање

Метод наводњавања усева прскањем воде прскалицом под високим притиском, попут кише, преко поља. Примењује се обично у ратарској производњи. Обухватају се сви системи наводњавања (стабилни, полустабилни и покретни).

### Кап по кап

Метод наводњавања спуштањем воде ниско до биљака кап по кап, или путем микропрскалица, или стварањем услова сличних магли. Највећу примену има код наводњавања воћака и других засада, као и у повртарству.

### Подземне воде на газдинству

Извори воде лоцирани на газдинству или близу газдинства. Коришћена вода за наводњавање долази из бушених или ископаних бунара или из извора слободног тока, подземне воде или слично. Ови се извори, осим за потребе наводњавања, могу користити и за остале потребе газдинства.

### Површинске воде на газдинству

Природна језерца или вештачке бране које су у целини смештене на газдинству или их користи само једно газдинство. То могу бити и резервоари у којима се прикупља кишница или подземна вода.

## Glossary

### Surface irrigation

The method of leading the water along the ground, either flooding the whole area or leading the water along small furrows between the crop rows, using gravity. It is usually employed in vegetable farming.

### Sprinkler irrigation

Method of crop irrigation by spraying the water by sprinkler under high pressure as rain over the fields. It is employed in crop farming. Included are all irrigation systems (stationary, semi-stationary and mobile).

### Drop irrigation

Method of irrigation by placing the water low by the plants drop by drop, or with micro-sprinklers, or by forming fog-like conditions. It is mostly used for irrigating fruit and other plantations, and in vegetable farming.

### Ground water at holding

Water sources situated at the holding or nearby the holding. The water used for irrigation comes from bored or dug wells or from free flowing groundwater springs, or the like. In addition to irrigation, these sources may be used for other purposes at the holding.

### Surface water on holding

Small natural ponds or artificial dams that are situated entirely on the holding or used only by one holding. These can be rainwater or ground water reservoirs.

### Површинске воде ван газдинства

Језера, реке и други водотоци који нису вештачки направљени за потребе наводњавања.

### Surface water outside holding

Lakes, rivers and other waterways not artificially created for irrigation purposes.

### Остали извори

Подразумевају се извори код којих се вода не може користити директно, већ мора да прође одређени (физички или хемијски) третман.

### Other sources

These include the sources from which water cannot be used directly, but has to be (physically or chemically) treated.



# 4



## ПОЉОПРИВРЕДНА МЕХАНИЗАЦИЈА И ОПРЕМА

Према подацима Пописа пољопривреде:

- ♦ у Републици Србији има 410.894 двоосовинска трактора од којих је у пољопривредној години 2011/2012. коришћено 98%;
- ♦ свако друго газдинство поседује трактор;
- ♦ од укупног броја трактора 95% је старије од 10 година;
- ♦ у просеку, један трактор користи се за обрађивање 8,5 хектара пољопривредног земљишта;
- ♦ 26.135 пољопривредних газдинстава располаже са 31.241 комбајном.



# AGRICULTURAL MACHINERY AND EQUIPMENT

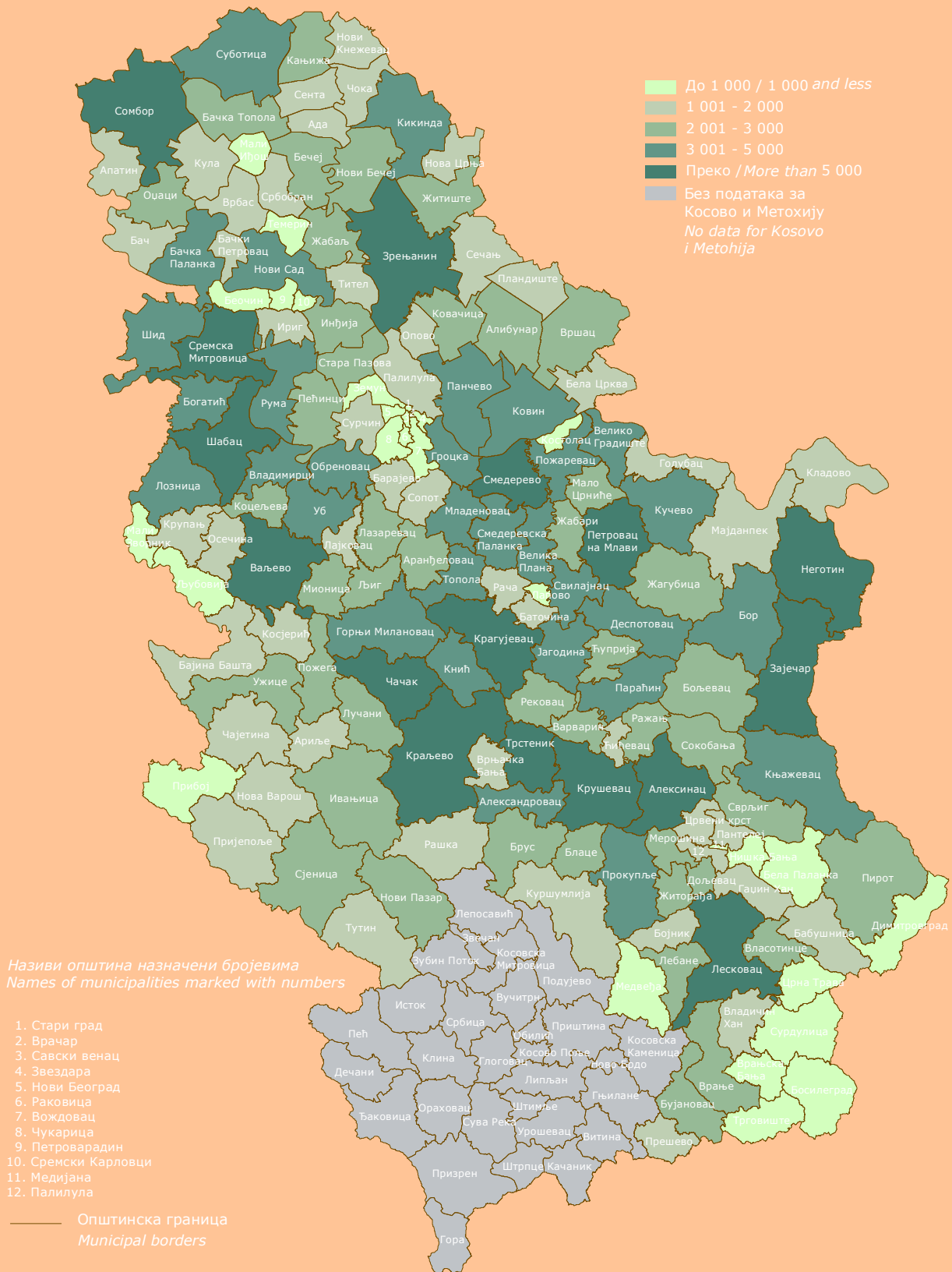
According to the data of the Census of Agriculture 2012:

- ◆ 410 894 two-axle tractors were recorded in the Republic of Serbia, of which 98% were used in agricultural year 2011/2012;
- ◆ 50% holdings own a tractor;
- ◆ 95% of the total number of tractors is older than 10 years;
- ◆ on average, one tractor is used for tilling agricultural area of 8.5 ha;
- ◆ 26 135 agricultural holdings have 31 241 harvesters available.

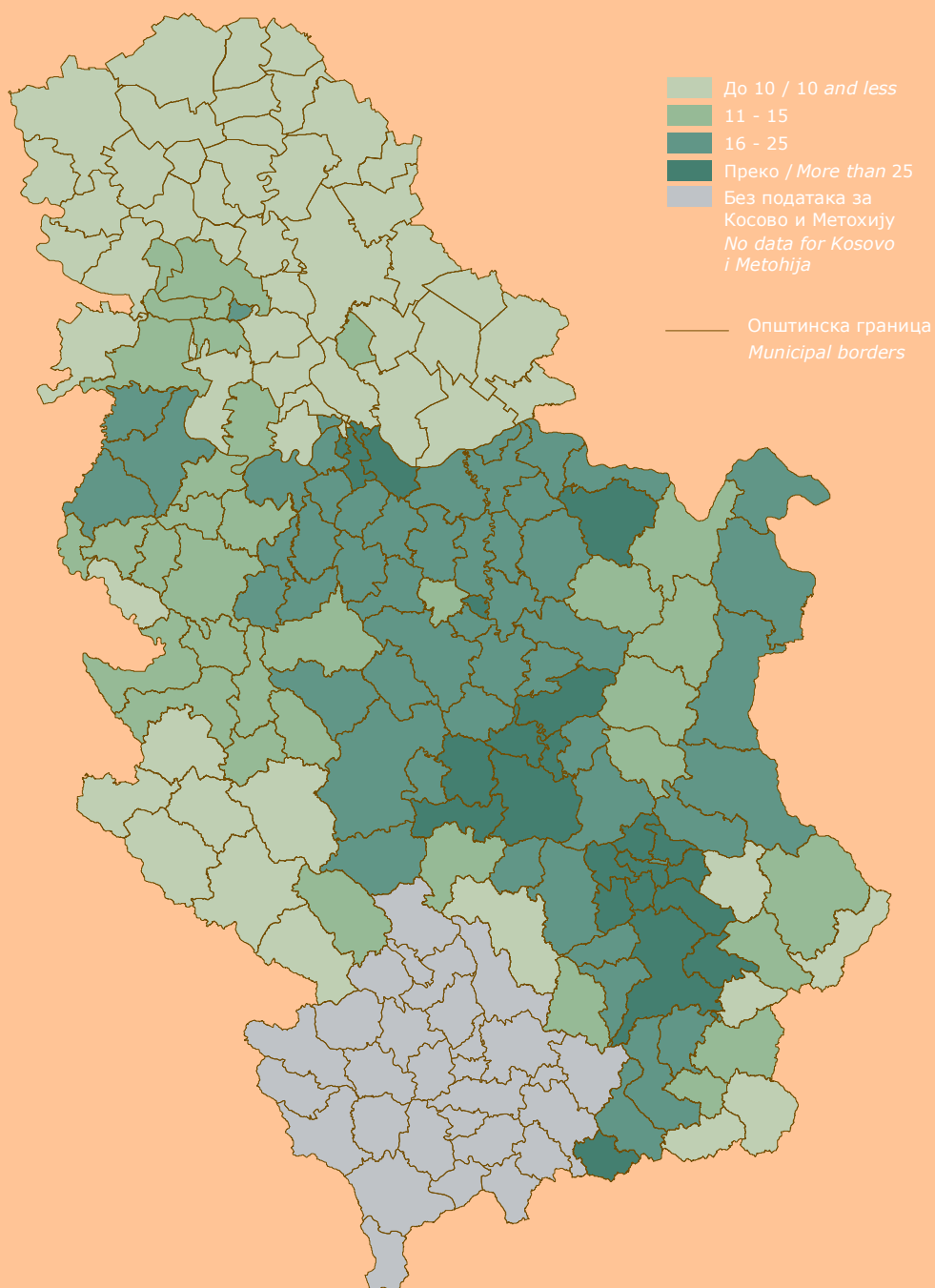
Карта 4.1.	Број властитих двоосовинских трактора, по општинама . . . . .	182
Карта 4.2.	Број трактора на 100 ха коришћеног пољопривредног земљишта . . . . .	183
Граф. 4.1.	Учешће двоосовинских трактора према снази у укупном броју двоосовинских трактора. . . . .	183
Табела 4.1.	Трактори и комбајни. . . . .	184
Табела 4.2.	Прикључне машине . . . . .	192
	Дефиниције и објашњења појмова у поглављу . . . . .	200

Map 4.1.	Number of owned two-axle tractors, by municipalities . . . . .	182
Map 4.2.	Number of tractors per 100 ha utilized agricultural area . . . . .	183
Graph 4.1.	Share of two-axle tractors with different power in total number of two axles tractors . . . . .	183
Table 4.1.	Tractors and harvesters . . . . .	184
Table 4.2.	Articulated machines . . . . .	192
	Glossary . . . . .	200

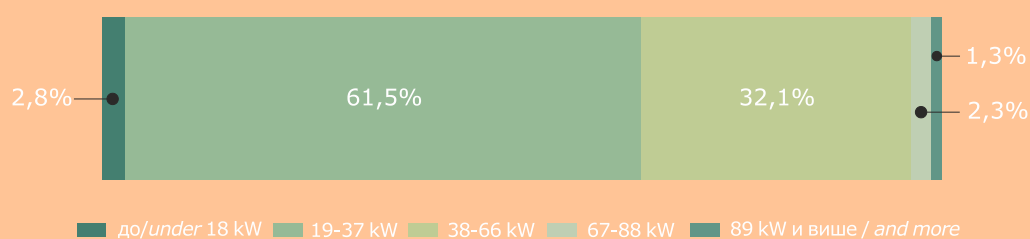
Карта 4.1. Број властитих двоосовинских трактора, по општинама  
Map 4.1. Number of owned two axle tractors, by municipalities



Карта 4.2. Број трактора на 100 ха коришћеног пољопривредног земљишта  
 Map 4.2. Number of tractors per 100 ha utilized agricultural area



Граф. 4.1. Учешће двоосовинских трактора према снази у укупном броју двоосовинских трактора  
 Graph 4.1. Share of two-axle tractors with different power in total number of two-axle tractors



Табела 4.1. Трактори и комбајни >>>>

Регион Област Град – општина	Једноосовински трактори <i>Tractors with one axle</i>				Двоосовински трактори <i>Tractors with two axles</i>			
	ПГ АН	властити <i>owned</i>		коришћени у 2011/2012 <i>used in 2011/2012</i>	ПГ АН	властити <i>owned</i>		коришћени у 2011/2012 <i>used in 2011/2012</i>
		укупно <i>total</i>	старији од 10 година <i>older than 10 years</i>			укупно <i>total</i>	старији од 10 година <i>older than 10 years</i>	
<b>РЕПУБЛИКА СРБИЈА</b>	<b>180 233</b>	<b>186 922</b>	<b>182 484</b>	<b>179 211</b>	<b>332 985</b>	<b>410 894</b>	<b>390 167</b>	<b>404 512</b>
СРБИЈА – СЕВЕР	18 240	18 983	18 045	17 569	90 349	130 309	116 720	127 185
<b>Београдски регион</b>	<b>8 030</b>	<b>8 376</b>	<b>8 026</b>	<b>7 944</b>	<b>18 536</b>	<b>22 564</b>	<b>20 925</b>	<b>22 213</b>
<b>Београдска област (Град Београд)</b>	<b>8 030</b>	<b>8 376</b>	<b>8 026</b>	<b>7 944</b>	<b>18 536</b>	<b>22 564</b>	<b>20 925</b>	<b>22 213</b>
Барајево	607	617	582	596	1 469	1 674	1 631	1 654
Вождовац	401	406	393	368	784	875	854	842
Врачар	-	-	-	-	-	-	-	-
Гроцка	1 892	2 004	1 953	1 889	2 888	3 566	3 049	3 534
Звездара	78	78	77	73	74	79	76	72
Земун	97	99	90	89	411	669	576	655
Лазаревац	780	798	754	770	2 651	2 973	2 878	2 922
Младеновац	1 025	1 061	1 026	1 017	3 186	3 742	3 577	3 718
Нови Београд	6	7	7	7	37	53	53	51
Обреновац	1 084	1 099	1 052	1 036	2 910	3 538	3 385	3 467
Палилула	681	769	722	736	848	1 366	1 090	1 341
Раковица	19	37	25	37	67	76	72	74
Савски венац	-	-	-	-	-	-	-	-
Сопот	631	648	627	623	1 640	1 937	1 796	1 915
Стари град	-	-	-	-	-	-	-	-
Сурчин	505	521	492	489	933	1 317	1 200	1 291
Чукарица	224	232	226	214	638	699	688	677
<b>Регион Војводине</b>	<b>10 210</b>	<b>10 607</b>	<b>10 019</b>	<b>9 625</b>	<b>71 813</b>	<b>107 745</b>	<b>95 795</b>	<b>104 972</b>
<b>Западнобачка област</b>	<b>1 223</b>	<b>1 267</b>	<b>1 211</b>	<b>1 161</b>	<b>7 560</b>	<b>11 251</b>	<b>9 852</b>	<b>10 855</b>
Апатин	324	335	322	294	978	1 412	1 270	1 352
Кула	123	125	122	114	1 242	1 852	1 505	1 816
Оџаци	303	309	299	300	1 693	2 459	2 212	2 406
Сомбор	473	498	468	453	3 647	5 528	4 865	5 281
<b>Јужнобанатска област</b>	<b>1 967</b>	<b>2 028</b>	<b>1 906</b>	<b>1 817</b>	<b>13 385</b>	<b>20 644</b>	<b>18 253</b>	<b>19 984</b>
Алибунар	134	138	131	131	1 829	2 876	2 425	2 795
Бела Црква	175	180	171	160	1 113	1 759	1 580	1 705
Вршац	335	344	314	315	1 626	2 803	2 387	2 718
Ковачица	195	198	187	178	1 992	2 963	2 589	2 879
Ковин	166	182	157	160	2 139	3 123	2 894	3 027
Опово	177	179	171	160	941	1 457	1 294	1 421
Панчево	640	656	632	572	2 807	4 140	3 765	3 972
Пландиште	145	151	143	141	938	1 523	1 319	1 467
<b>Јужнобачка област</b>	<b>1 648</b>	<b>1 747</b>	<b>1 602</b>	<b>1 596</b>	<b>14 469</b>	<b>21 912</b>	<b>19 396</b>	<b>21 339</b>
Град Нови Сад	478	532	466	494	2 455	3 781	3 401	3 699
Нови Сад	312	358	311	343	2 256	3 536	3 175	3 467
Петроварадин	166	174	155	151	199	245	226	232
Бач	103	104	90	91	1 026	1 640	1 412	1 589
Бачка Паланка	152	157	143	149	2 609	3 802	3 411	3 717
Бачки Петровац	89	90	81	84	1 025	1 714	1 540	1 678
Беочин	75	80	76	76	582	747	662	737
Бечеј	199	210	205	190	1 373	2 224	1 942	2 160
Врбас	97	101	91	95	1 136	1 767	1 539	1 728
Жабаљ	108	111	106	98	1 629	2 290	2 046	2 219
Србобран	46	48	48	42	788	1 288	1 052	1 246
Сремски Карловци	78	83	78	75	109	151	128	149
Темерин	100	105	95	94	637	953	844	913
Тител	123	126	123	108	1 100	1 555	1 419	1 504

Table 4.1. Tractors and harvesters &gt;&gt;&gt;&gt;

Комбајни / Harvesters				Region Area City – Municipality
ПГ АН	властити owned		коришћени у 2011/2012 used in 2011/2012	
	укупно total	старији од 10 година older than 10 years		
26 135	31 241	29 702	29 633	REPUBLIC OF SERBIA
10 014	12 095	10 871	11 595	SRBIJA – SEVER
1 166	1 442	1 389	1 383	Beogradski region
1 166	1 442	1 389	1 383	Beogradska oblast (Grad Beograd)
84	101	101	99	Barajevo
28	33	32	29	Voždovac
-	-	-	-	Vračar
32	34	32	31	Grocka
-	-	-	-	Zvezdara
46	69	63	59	Zemun
149	180	173	175	Lazarevac
264	316	308	298	Mladenovac
3	3	3	2	Novi Beograd
309	397	384	391	Obrenovac
37	42	41	40	Palilula
4	4	3	4	Rakovica
-	-	-	-	Savski venac
111	131	128	131	Sopot
-	-	-	-	Stari grad
65	98	87	91	Surčin
34	34	34	33	Čukarica
8 848	10 653	9 482	10 212	Region Vojvodine
931	1 140	938	1 085	Zapadnobačka oblast
92	120	82	112	Apatin
165	210	157	202	Kula
144	171	145	167	Odžaci
530	639	554	604	Sombor
1 693	1 922	1 733	1 865	Južnobanatska oblast
276	311	273	307	Alibunar
133	153	142	145	Bela Crkva
309	342	313	338	Vršac
292	320	286	309	Kovačica
232	269	253	257	Kovin
66	75	68	75	Opovo
238	278	243	269	Pančevo
147	174	155	165	Plandište
1 835	2 186	1 943	2 123	Južnobačka oblast
277	348	319	343	Grad Novi Sad
267	336	308	331	Novi Sad
10	12	11	12	Petrovaradin
182	218	184	211	Bač
297	334	297	325	Bačka Palanka
142	159	148	153	Bački Petrovac
40	44	41	44	Beočin
224	278	246	269	Bečej
127	155	138	150	Vrbas
180	219	195	210	Žabalj
129	162	137	159	Srbobran
7	7	7	6	Sremski Karlovci
84	94	79	89	Temerin
146	168	152	164	Titel

Табела 4.1. Трактори и комбајни >>>>

Регион Област Град – општина	Једноосовински трактори <i>Tractors with one axle</i>				Двоосовински трактори <i>Tractors with two axles</i>			
	ПГ АН	власити <i>owned</i>		коришћени у 2011/2012 <i>used in 2011/2012</i>	ПГ АН	власити <i>owned</i>		коришћени у 2011/2012 <i>used in 2011/2012</i>
		укупно <i>total</i>	старији од 10 година <i>older than 10 years</i>			укупно <i>total</i>	старији од 10 година <i>older than 10 years</i>	
<b>Севернобанатска област</b>	<b>1 358</b>	<b>1 412</b>	<b>1 373</b>	<b>1 270</b>	<b>7 278</b>	<b>10 993</b>	<b>9 831</b>	<b>10 765</b>
Ада	99	101	100	86	824	1 282	1 139	1 256
Кањижа	274	283	280	258	1 791	2 658	2 457	2 632
Кикинда	514	533	514	464	2 174	3 302	2 870	3 201
Нови Кнежевац	105	110	106	101	692	1 046	923	1 028
Сента	212	226	218	208	1 020	1 617	1 459	1 578
Чока	154	159	155	153	777	1 088	983	1 070
<b>Севернобачка област</b>	<b>829</b>	<b>861</b>	<b>833</b>	<b>786</b>	<b>5 388</b>	<b>8 291</b>	<b>7 313</b>	<b>8 078</b>
Бачка Топола	160	160	155	142	1 689	2 635	2 347	2 563
Мали Иђош	110	112	112	103	464	711	622	702
Суботица	559	589	566	541	3 235	4 945	4 344	4 813
<b>Средњобанатска област</b>	<b>1 621</b>	<b>1 677</b>	<b>1 587</b>	<b>1 498</b>	<b>8 567</b>	<b>13 605</b>	<b>11 746</b>	<b>13 225</b>
Житиште	164	170	151	150	1 731	2 753	2 361	2 623
Зрењанин	1 045	1 084	1 028	979	3 322	5 405	4 650	5 293
Нова Црња	71	73	70	67	1 026	1 589	1 456	1 551
Нови Бечеј	190	199	196	160	1 393	2 218	1 861	2 153
Сечањ	151	151	142	142	1 095	1 640	1 418	1 605
<b>Сремска област</b>	<b>1 564</b>	<b>1 615</b>	<b>1 507</b>	<b>1 497</b>	<b>15 166</b>	<b>21 049</b>	<b>19 404</b>	<b>20 726</b>
Инђија	233	241	214	226	1 536	2 216	1 917	2 178
Ириг	71	76	71	66	914	1 251	1 159	1 242
Пећинци	213	220	204	211	1 850	2 497	2 345	2 476
Рума	266	272	251	253	2 683	3 851	3 560	3 797
Сремска Митровица	302	314	301	289	4 171	5 649	5 401	5 549
Стара Пазова	306	314	298	285	1 595	2 331	2 094	2 295
Шид	173	178	168	167	2 417	3 254	2 928	3 189
СРБИЈА – ЈУГ	161 993	167 939	164 439	161 642	242 636	280 585	273 447	277 327
<b>Регион Шумадије и Западне Србије</b>	<b>70 023</b>	<b>72 812</b>	<b>70 413</b>	<b>70 651</b>	<b>129 468</b>	<b>149 401</b>	<b>144 650</b>	<b>148 063</b>
<b>Златиборска област</b>	<b>7 856</b>	<b>7 960</b>	<b>7 252</b>	<b>7 898</b>	<b>14 935</b>	<b>16 281</b>	<b>15 477</b>	<b>16 211</b>
Ариље	1 312	1 330	1 210	1 323	1 400	1 582	1 375	1 577
Бајина Башта	1 013	1 022	969	1 014	1 722	1 853	1 779	1 845
Косјерић	751	760	735	747	1 309	1 430	1 373	1 416
Нова Варош	429	431	376	429	1 077	1 128	1 096	1 123
Пожега	1 308	1 330	1 265	1 316	2 261	2 585	2 484	2 574
Прибој	608	612	516	611	345	352	341	351
Пријеполје	529	537	417	534	1 245	1 285	1 209	1 280
Сјеница	142	144	123	143	2 240	2 359	2 258	2 356
Ужице	1 399	1 424	1 302	1 415	2 249	2 496	2 386	2 482
Чајетина	365	370	339	366	1 087	1 211	1 176	1 207
<b>Колубарска област</b>	<b>4 562</b>	<b>4 666</b>	<b>4 449</b>	<b>4 549</b>	<b>15 052</b>	<b>17 500</b>	<b>16 827</b>	<b>17 358</b>
Ваљево	1 599	1 617	1 575	1 574	4 639	5 333	5 157	5 269
Лајковац	338	341	316	328	1 445	1 631	1 578	1 613
Љиг	451	460	444	444	1 688	2 011	1 949	2 001
Мионица	403	410	391	397	2 045	2 453	2 343	2 444
Осечина	882	891	820	878	1 678	1 849	1 765	1 830
Уб	889	947	903	928	3 557	4 223	4 035	4 201
<b>Мачванска област</b>	<b>4 815</b>	<b>4 881</b>	<b>4 636</b>	<b>4 760</b>	<b>20 498</b>	<b>24 066</b>	<b>22 992</b>	<b>23 852</b>
Богатић	145	145	134	139	3 884	4 837	4 611	4 796
Владимирци	503	515	500	496	2 611	3 093	2 958	3 074
Коцељева	305	315	301	312	1 826	2 097	2 033	2 090
Крупањ	723	728	667	727	1 328	1 467	1 382	1 456
Лозница	610	621	595	604	3 218	3 650	3 519	3 609
Љубовија	842	848	798	847	796	846	821	844
Мали Зворник	170	171	168	167	321	328	324	316
Шабац	1 517	1 538	1 473	1 468	6 514	7 748	7 344	7 667

Table 4.1. Tractors and harvesters &gt;&gt;&gt;&gt;

Комбајни / Harvesters				Region Area City – Municipality
ПГ АН	властити owned		коришћени у 2011/2012 used in 2011/2012	
	укупно total	старији од 10 година older than 10 years		
974	1 190	1 078	1 122	Severnobanatska oblast
119	146	133	135	Ada
202	252	237	240	Kanjiža
297	359	317	343	Kikinda
99	121	99	113	Novi Kneževac
160	197	194	183	Senta
97	115	98	108	Čoka
886	1 120	1 038	1 073	Severnobačka oblast
306	396	371	381	Bačka Topola
93	109	101	104	Mali Idoš
487	615	566	588	Subotica
1 323	1 611	1 407	1 524	Srednjobanatska oblast
276	319	285	295	Žitište
500	614	537	591	Zrenjanin
151	175	162	167	Nova Crnja
224	285	235	269	Novi Bečej
172	218	188	202	Sečanj
1 206	1 484	1 345	1 420	Sremska oblast
121	144	115	134	Indija
57	70	67	68	Irig
149	198	189	194	Pećinci
212	274	254	267	Ruma
347	422	397	401	Sremska Mitrovica
103	132	107	125	Stara Pazova
217	244	216	231	Šid
16 121	19 146	18 831	18 038	SRBIJA – JUG
9 045	10 829	10 618	10 385	Region Šumadije i Zapadne Srbije
654	719	692	688	Zlatiborska oblast
23	25	24	23	Arilje
69	73	67	73	Bajina Bašta
73	82	80	77	Kosjerić
30	31	31	31	Nova Varoš
199	221	213	210	Požega
2	2	2	2	Priboj
18	18	17	13	Prijepolje
23	24	21	24	Sjenica
167	186	183	182	Užice
50	57	54	53	Čajetina
1 704	2 039	1 998	1 983	Kolubarska oblast
701	825	807	797	Valjevo
119	148	146	144	Lajkovac
165	207	205	202	Ljig
272	319	307	315	Mionica
71	82	81	76	Osečina
376	458	452	449	Ub
1 547	1 913	1 857	1 879	Mačvanska oblast
300	375	367	371	Bogatić
214	270	267	265	Vladimirci
151	177	171	174	Koceljeva
76	83	80	83	Krupanj
230	280	265	272	Loznica
26	27	26	27	Ljubovija
4	5	5	5	Mali Zvornik
546	696	676	682	Šabac



Табела 4.1. Трактори и комбајни >>>>

Регион Област Град – општина	Једноосовински трактори <i>Tractors with one axle</i>				Двоосовински трактори <i>Tractors with two axles</i>			
	ПГ АН	власити <i>owned</i>		коришћени у 2011/2012 <i>used in 2011/2012</i>	ПГ АН	власити <i>owned</i>		коришћени у 2011/2012 <i>used in 2011/2012</i>
		укупно <i>total</i>	старији од 10 година <i>older than 10 years</i>			укупно <i>total</i>	старији од 10 година <i>older than 10 years</i>	
<b>Моравичка област</b>	<b>5 533</b>	<b>5 617</b>	<b>5 385</b>	<b>5 517</b>	<b>12 055</b>	<b>13 893</b>	<b>13 348</b>	<b>13 802</b>
Горњи Милановац	794	806	786	791	3 374	3 984	3 864	3 959
Ивањица	1 184	1 192	1 122	1 187	2 095	2 255	2 127	2 246
Лучани	1 160	1 174	1 106	1 152	2 116	2 359	2 237	2 340
Чачак	2 395	2 445	2 371	2 387	4 470	5 295	5 120	5 257
<b>Поморавска област</b>	<b>12 080</b>	<b>12 422</b>	<b>12 279</b>	<b>11 801</b>	<b>17 176</b>	<b>21 119</b>	<b>20 807</b>	<b>20 780</b>
Деспотовац	1 614	1 654	1 634	1 621	2 892	3 520	3 487	3 482
Јагодина	2 646	2 706	2 675	2 600	3 631	4 223	4 156	4 168
Параћин	3 414	3 494	3 477	3 221	4 276	4 937	4 879	4 881
Рековац	1 848	1 936	1 919	1 887	1 917	2 326	2 282	2 310
Свилајнац	1 336	1 375	1 335	1 287	2 436	3 337	3 263	3 244
Ђуприја	1 222	1 257	1 239	1 185	2 024	2 776	2 740	2 695
<b>Расинска област</b>	<b>22 021</b>	<b>23 854</b>	<b>23 531</b>	<b>23 159</b>	<b>21 719</b>	<b>24 456</b>	<b>24 239</b>	<b>24 252</b>
Александровац	4 297	4 747	4 661	4 657	3 338	3 676	3 645	3 656
Брус	3 030	3 393	3 330	3 341	2 179	2 301	2 276	2 284
Варварин	1 877	2 009	1 999	1 945	2 566	2 962	2 941	2 942
Крушевац	7 396	7 805	7 711	7 517	8 091	9 263	9 171	9 177
Трстеник	4 578	5 034	4 973	4 911	4 554	5 163	5 126	5 118
Ћићевац	843	866	857	788	991	1 091	1 080	1 075
<b>Рашка област</b>	<b>6 384</b>	<b>6 501</b>	<b>6 205</b>	<b>6 403</b>	<b>11 840</b>	<b>12 888</b>	<b>12 550</b>	<b>12 804</b>
Врњачка Бања	970	990	973	976	1 138	1 233	1 219	1 222
Краљево	2 298	2 333	2 255	2 279	5 332	6 094	5 930	6 050
Нови Пазар	1 184	1 211	1 120	1 204	2 004	2 089	1 997	2 082
Рашка	1 546	1 576	1 516	1 554	1 714	1 770	1 745	1 751
Тутин	386	391	341	390	1 652	1 702	1 659	1 699
<b>Шумадијска област</b>	<b>6 772</b>	<b>6 911</b>	<b>6 676</b>	<b>6 564</b>	<b>16 193</b>	<b>19 198</b>	<b>18 410</b>	<b>19 004</b>
Аранђеловац	678	691	657	670	2 702	2 977	2 871	2 943
Баточина	544	547	538	510	1 073	1 283	1 225	1 263
Кнић	527	533	494	513	2 639	3 218	3 135	3 202
Крагујевац	2 718	2 774	2 680	2 648	4 818	5 698	5 445	5 639
Лапово	210	216	214	190	447	518	508	501
Рача	610	616	608	572	1 574	1 927	1 851	1 902
Топола	1 485	1 534	1 485	1 461	2 940	3 577	3 375	3 554
<b>Регион Јужне и Источне Србије</b>	<b>91 970</b>	<b>95 127</b>	<b>94 026</b>	<b>90 991</b>	<b>113 168</b>	<b>131 184</b>	<b>128 797</b>	<b>129 264</b>
<b>Борска област</b>	<b>6 813</b>	<b>7 132</b>	<b>7 042</b>	<b>6 621</b>	<b>9 577</b>	<b>11 534</b>	<b>11 385</b>	<b>11 253</b>
Бор	2 279	2 346	2 330	2 214	2 692	3 232	3 207	3 160
Кладово	707	718	705	690	1 597	1 780	1 763	1 752
Мајданпек	1 093	1 137	1 119	1 104	1 221	1 297	1 287	1 265
Неготин	2 734	2 931	2 888	2 613	4 067	5 225	5 128	5 076
<b>Браничевска област</b>	<b>9 721</b>	<b>9 905</b>	<b>9 706</b>	<b>9 168</b>	<b>20 213</b>	<b>26 892</b>	<b>26 362</b>	<b>26 160</b>
Град Пожаревац	1 083	1 103	1 065	959	3 420	4 622	4 504	4 499
Пожаревац	952	966	932	842	2 999	4 090	3 992	3 983
Костолац	131	137	133	117	421	532	512	516
Велико Градиште	1 135	1 160	1 135	1 051	2 378	3 666	3 592	3 566
Голубац	626	648	640	610	1 166	1 455	1 439	1 427
Жабари	526	535	512	463	1 699	2 417	2 363	2 332
Жагубица	1 493	1 516	1 503	1 442	2 049	2 253	2 231	2 219
Кучево	2 365	2 424	2 404	2 291	2 734	3 158	3 137	3 113
Мало Црниће	593	600	575	529	2 051	2 967	2 900	2 789
Петровац на Млави	1 900	1 919	1 872	1 823	4 716	6 354	6 196	6 215

Table 4.1. Tractors and harvesters &gt;&gt;&gt;&gt;

Комбајни / Harvesters				Region Area City – Municipality
ПГ АН	властити owned		коришћени у 2011/2012 used in 2011/2012	
	укупно total	старији од 10 година older than 10 years		
791	906	896	863	Moravička oblast
351	402	400	397	Gornji Milanovac
19	19	18	18	Ivanjica
93	98	98	94	Lučani
328	387	380	354	Čačak
1 237	1 469	1 453	1 365	Pomoravska oblast
189	218	217	213	Despotovac
219	259	252	243	Jagodina
201	220	220	208	Paraćin
167	202	200	197	Rekovac
272	337	333	296	Svilajnac
189	233	231	208	Čuprija
1 131	1 332	1 320	1 267	Rasinska oblast
149	177	175	175	Aleksandrovac
45	49	49	46	Brus
143	170	170	156	Varvarin
563	678	671	642	Kruševac
176	196	194	189	Trstenik
55	62	61	59	Ćićevac
411	472	456	427	Raška oblast
51	57	54	55	Vrnjačka Banja
289	340	331	313	Kraljevo
37	37	35	32	Novi Pazar
21	25	24	19	Raška
13	13	12	8	Tutin
1 570	1 979	1 946	1 913	Šumadijska oblast
171	205	199	196	Arandjelovac
89	116	116	111	Batočina
292	374	372	367	Knić
487	611	596	590	Kragujevac
32	37	37	35	Lapovo
243	324	321	312	Rača
256	312	305	302	Topola
7 076	8 317	8 213	7 653	Region Južne i Istočne Srbije
779	874	867	765	Borska oblast
304	351	351	294	Bor
116	124	120	108	Kladovo
39	43	43	40	Majdanpek
320	356	353	323	Negotin
1 945	2 298	2 277	2 003	Braničevska oblast
261	301	299	278	Grad Požarevac
240	277	276	256	Požarevac
21	24	23	22	Kostolac
258	311	310	261	Veliko Gradište
92	106	104	87	Golubac
210	250	248	208	Žabari
75	87	87	84	Žagubica
188	204	204	176	Kučevo
315	376	371	309	Malo Crniće
546	663	654	600	Petrovac na Mlavi

Табела 4.1. Трактори и комбајни

Регион Област Град – општина	Једноосовински трактори <i>Tractors with one axle</i>				Двоосовински трактори <i>Tractors with two axles</i>			
	ПГ АН	властити <i>owned</i>		коришћени у 2011/2012 <i>used in 2011/2012</i>	ПГ АН	властити <i>owned</i>		коришћени у 2011/2012 <i>used in 2011/2012</i>
		укупно <i>total</i>	старији од 10 година <i>older than 10 years</i>			укупно <i>total</i>	старији од 10 година <i>older than 10 years</i>	
<b>Зајечарска област</b>	<b>11 117</b>	<b>11 734</b>	<b>11 670</b>	<b>11 059</b>	<b>11 381</b>	<b>13 421</b>	<b>13 284</b>	<b>13 226</b>
Бољевац	1 539	1 569	1 561	1 499	2 186	2 665	2 641	2 641
Зајечар	4 030	4 224	4 200	3 838	4 123	5 011	4 947	4 897
Књажевац	3 791	4 048	4 032	3 886	3 195	3 528	3 511	3 478
Сокобања	1 757	1 893	1 877	1 836	1 877	2 217	2 185	2 210
<b>Јабланичка област</b>	<b>13 851</b>	<b>14 257</b>	<b>14 121</b>	<b>13 642</b>	<b>17 213</b>	<b>18 795</b>	<b>18 457</b>	<b>18 668</b>
Бојник	910	925	917	882	1 550	1 717	1 703	1 695
Власотинце	2 459	2 625	2 576	2 521	2 096	2 236	2 200	2 221
Лебане	1 308	1 322	1 312	1 280	2 365	2 630	2 576	2 611
Лесковац	8 381	8 580	8 521	8 173	10 453	11 418	11 192	11 363
Медвеђа	740	751	742	732	726	766	761	750
Црна Трава	53	54	53	54	23	28	25	28
<b>Нишавска област</b>	<b>21 027</b>	<b>21 767</b>	<b>21 610</b>	<b>21 004</b>	<b>19 754</b>	<b>21 591</b>	<b>21 327</b>	<b>21 413</b>
Град Ниш	5 909	6 163	6 115	6 003	4 777	5 058	4 978	5 000
Медијана	170	184	180	176	47	50	49	50
Нишка Бања	739	788	782	768	541	553	548	541
Палилула	1 594	1 627	1 607	1 606	1 255	1 335	1 319	1 325
Пантелеј	1 387	1 500	1 488	1 460	1 194	1 264	1 241	1 249
Црвени крст	2 019	2 064	2 058	1 993	1 740	1 856	1 821	1 835
Алексинац	3 998	4 120	4 086	3 937	5 037	5 803	5 731	5 765
Гаџин Хан	2 027	2 116	2 099	2 053	1 376	1 424	1 418	1 415
Дољевац	2 542	2 583	2 569	2 487	2 050	2 107	2 080	2 087
Мерошина	2 378	2 450	2 430	2 345	2 428	2 591	2 560	2 575
Ражањ	1 452	1 482	1 471	1 381	1 790	2 103	2 075	2 078
Сврљиг	2 721	2 853	2 840	2 798	2 296	2 505	2 485	2 493
<b>Пиротска област</b>	<b>7 895</b>	<b>8 170</b>	<b>8 098</b>	<b>7 996</b>	<b>4 880</b>	<b>5 302</b>	<b>5 200</b>	<b>5 226</b>
Бабушница	1 628	1 710	1 697	1 685	1 030	1 097	1 089	1 080
Бела Паланка	1 703	1 749	1 738	1 715	731	785	755	764
Димитровград	589	604	588	592	402	454	439	451
Пирот	3 975	4 107	4 075	4 004	2 717	2 966	2 917	2 931
<b>Подунавска област</b>	<b>3 103</b>	<b>3 161</b>	<b>3 066</b>	<b>2 936</b>	<b>11 263</b>	<b>13 781</b>	<b>13 209</b>	<b>13 566</b>
Велика Плана	931	951	937	869	2 908	3 634	3 529	3 538
Смедерево	1 564	1 586	1 526	1 480	4 413	5 286	4 997	5 216
Смедеревска Паланка	608	624	603	587	3 942	4 861	4 683	4 812
<b>Пчињска област</b>	<b>10 762</b>	<b>11 122</b>	<b>10 921</b>	<b>10 924</b>	<b>9 836</b>	<b>10 141</b>	<b>10 040</b>	<b>10 080</b>
Град Врање	4 000	4 235	4 172	4 139	2 942	3 084	3 039	3 071
Врање	3 343	3 563	3 511	3 481	2 533	2 656	2 615	2 646
Врањска Бања	657	672	661	658	409	428	424	425
Босилеград	467	477	457	476	324	329	322	329
Бујановац	1 733	1 747	1 724	1 738	2 819	2 863	2 850	2 859
Владичин Хан	1 996	2 050	2 028	2 012	1 282	1 315	1 308	1 294
Прешево	1 188	1 202	1 175	1 175	1 766	1 816	1 795	1 802
Сурдулица	953	964	948	942	627	653	648	647
Трговиште	425	447	417	442	76	81	78	78
<b>Топличка област</b>	<b>7 681</b>	<b>7 879</b>	<b>7 792</b>	<b>7 641</b>	<b>9 051</b>	<b>9 727</b>	<b>9 533</b>	<b>9 672</b>
Блаце	1 352	1 379	1 369	1 334	1 917	2 082	2 053	2 073
Житорађа	2 364	2 442	2 428	2 388	2 556	2 713	2 650	2 706
Куршумлија	1 279	1 314	1 280	1 290	1 301	1 387	1 355	1 373
Прокупље	2 686	2 744	2 715	2 629	3 277	3 545	3 475	3 520
<b>Регион Косово и Метохија</b>	...	...	...	...	...	...	...	...

Table 4.1. Tractors and harvesters

Комбајни / Harvesters				Region Area City – Municipality
ПГ АН	властити owned		коришћени у 2011/2012 used in 2011/2012	
	укупно total	старији од 10 година older than 10 years		
1 058	1 217	1 208	1 122	Zaječarska oblast
224	261	261	244	Boljevac
426	498	491	457	Zaječar
238	272	270	244	Knjaževac
170	186	186	177	Sokobanja
834	1 005	987	948	Jablanička oblast
78	102	98	98	Bojnik
58	68	68	68	Vlasotince
139	160	158	153	Lebane
540	656	644	612	Leskovac
18	18	18	16	Medveđa
1	1	1	1	Crna Trava
898	1 052	1 041	1 018	Nišavska oblast
150	173	171	166	Grad Niš
1	1	1	1	Medijana
10	11	11	11	Niška Banja
38	46	46	43	Palilula
31	35	35	34	Panteleј
70	80	78	77	Crveni krst
329	404	401	392	Aleksinac
39	42	39	39	Gadžin Han
59	71	70	69	Doljevac
79	85	83	85	Merošina
117	139	139	136	Ražanj
125	138	138	131	Svrlјig
150	174	169	165	Pirotska oblast
9	9	9	7	Babušnica
24	25	24	24	Bela Palanka
34	40	39	38	Dimitrovgrad
83	100	97	96	Pirot
871	1 082	1 067	1 039	Podunavska oblast
260	328	325	317	Velika Plana
233	277	267	268	Smederevo
378	477	475	454	Smederevska Palanka
260	295	286	281	Pčinjska oblast
108	122	117	117	Grad Vranje
97	109	104	104	Vranje
11	13	13	13	Vranjska Banja
5	5	4	5	Bosilegrad
69	80	80	78	Bujanovac
28	33	33	32	Vladičin Han
36	41	38	37	Preševo
13	13	13	11	Surdulica
1	1	1	1	Trgovіšte
281	320	311	312	Toplička oblast
64	82	79	80	Blace
77	81	79	81	Žitorađa
27	31	28	30	Kuršumlіja
113	126	125	121	Prokuplje
...	...	...	...	Region Kosovo i Metohija

Табела 4.2. Прикључне машине >>>>

Регион Област Град – општина	Берачи кукуруза <i>Maize pickers</i>	Плугови <i>Ploughs</i>	Тањираче <i>Disk harrows</i>	Дрљаче <i>Harrows</i>	Сетво- спремачи <i>Preparation machines for sowing and planting</i>	Ротофрезе <i>Rotary hoes</i>
<b>РЕПУБЛИКА СРБИЈА</b>	<b>31 063</b>	<b>336 928</b>	<b>146 647</b>	<b>218 161</b>	<b>60 453</b>	<b>36 685</b>
СРБИЈА – СЕВЕР	18 867	105 112	45 987	54 406	42 115	4 905
<b>Београдски регион</b>	<b>1 629</b>	<b>18 669</b>	<b>13 724</b>	<b>12 270</b>	<b>1 818</b>	<b>1 688</b>
<b>Београдска област (Град Београд)</b>	<b>1 629</b>	<b>18 669</b>	<b>13 724</b>	<b>12 270</b>	<b>1 818</b>	<b>1 688</b>
Барајево	140	1 405	973	1 117	81	40
Вождовац	29	715	477	509	26	54
Врачар	-	-	-	-	-	-
Гроцка	31	2 854	2 236	1 087	52	897
Звездара	-	71	48	42	1	18
Земун	100	583	170	355	174	24
Лазаревац	265	2 397	2 042	1 740	131	98
Младеновац	226	3 177	2 436	2 332	260	154
Нови Београд	10	57	7	34	18	1
Обреновац	392	2 841	2 367	1 979	366	75
Палилула	119	1 047	716	576	248	176
Раковица	4	58	50	51	1	9
Савски венац	-	-	-	-	-	-
Сопот	112	1 680	1 261	1 324	76	62
Стари град	-	-	-	-	-	-
Сурчин	157	1 142	513	639	316	56
Чукарица	44	642	428	485	68	24
<b>Регион Војводине</b>	<b>17 238</b>	<b>86 443</b>	<b>32 263</b>	<b>42 136</b>	<b>40 297</b>	<b>3 217</b>
<b>Западнобачка област</b>	<b>1 727</b>	<b>8 537</b>	<b>3 142</b>	<b>3 870</b>	<b>4 179</b>	<b>282</b>
Апатин	211	1 186	701	400	513	98
Кула	258	1 274	473	531	682	32
Озаци	344	1 818	375	790	963	43
Сомбор	914	4 259	1 593	2 149	2 021	109
<b>Јужнобанатска област</b>	<b>4 287</b>	<b>16 519</b>	<b>6 720</b>	<b>6 841</b>	<b>8 338</b>	<b>303</b>
Алибунар	598	2 176	810	1 238	995	28
Бела Црква	363	1 355	811	740	652	42
Вршац	568	2 249	1 096	932	1 159	24
Ковачица	727	2 348	772	752	1 471	33
Ковин	671	2 505	830	963	1 270	39
Опово	365	1 259	541	492	551	24
Панчево	802	3 334	1 232	1 200	1 647	95
Планиште	193	1 293	628	524	593	18
<b>Јужнобачка област</b>	<b>3 167</b>	<b>17 248</b>	<b>5 192</b>	<b>7 982</b>	<b>9 852</b>	<b>584</b>
Град Нови Сад	547	3 094	1 115	1 607	1 700	201
Нови Сад	524	2 863	1 039	1 473	1 631	173
Петроварадин	23	231	76	134	69	28
Бач	212	1 335	436	702	864	27
Бачка Паланка	475	3 032	757	1 712	1 497	38
Бачки Петровац	321	1 495	409	797	805	30
Беоцин	135	746	201	441	270	52
Бечеј	338	1 550	643	446	1 027	79
Врбас	233	1 301	279	526	756	26
Жабалъ	298	1 774	541	681	1 091	39
Србобран	200	929	216	425	663	17
Сремски Карловци	16	139	47	60	44	25
Темерин	154	705	197	154	482	35
Тител	238	1 148	351	431	653	15

Table 4.2. Articulated machines &gt;&gt;&gt;&gt;

Растурачи минералног ђубрива <i>Mineral fertiliser spreaders</i>	Растурачи стајњака <i>Solid dung spreaders</i>	Сејалице <i>Sowing machines</i>	Прскалице <i>Sprinklers</i>	Приколице <i>Trailers</i>	Косилице <i>Mowers</i>	Region Area City – Municipality
<b>95 378</b>	<b>13 371</b>	<b>114 710</b>	<b>138 084</b>	<b>298 667</b>	<b>148 191</b>	<b>REPUBLIC OF SERBIA</b>
47 845	6 179	42 871	52 906	118 427	24 345	SRBIJA – SEVER
<b>4 928</b>	<b>633</b>	<b>6 283</b>	<b>6 438</b>	<b>15 144</b>	<b>7 272</b>	<b>Beogradski region</b>
<b>4 928</b>	<b>633</b>	<b>6 283</b>	<b>6 438</b>	<b>15 144</b>	<b>7 272</b>	<b>Beogradska oblast (Grad Beograd)</b>
440	23	582	494	1 171	927	Barajevo
139	22	277	204	538	343	Voždovac
-	-	-	-	-	-	Vračar
259	17	415	662	3 089	317	Grocka
2	-	13	20	36	15	Zvezdara
237	65	255	252	583	154	Zemun
599	45	975	698	1 821	1 031	Lazarevac
936	144	1 224	1 184	2 291	1 502	Mladenovac
28	3	30	26	43	10	Novi Beograd
945	157	867	1 136	1 774	1 547	Obrenovac
257	55	371	459	1 175	163	Palilula
9	2	21	25	48	23	Rakovica
-	-	-	-	-	-	Savski venac
479	43	743	572	1 102	836	Sopot
-	-	-	-	-	-	Stari grad
432	48	307	443	1 016	201	Surčin
166	9	203	263	457	203	Čukarica
<b>42 917</b>	<b>5 546</b>	<b>36 588</b>	<b>46 468</b>	<b>103 283</b>	<b>17 073</b>	<b>Region Vojvodine</b>
<b>4 378</b>	<b>682</b>	<b>4 151</b>	<b>4 608</b>	<b>10 364</b>	<b>1 756</b>	<b>Zapadnobačka oblast</b>
557	69	639	641	1 334	179	Apatin
660	116	689	699	1 603	207	Kula
939	119	636	1 011	2 434	451	Odžaci
2 222	378	2 187	2 257	4 993	919	Sombor
<b>8 788</b>	<b>384</b>	<b>7 204</b>	<b>9 191</b>	<b>21 007</b>	<b>2 786</b>	<b>Južnobanatska oblast</b>
1 163	60	1 158	1 218	2 928	370	Alibunar
673	43	601	708	1 908	414	Bela Crkva
1 212	47	1 078	1 266	2 945	502	Vršac
1 453	53	1 133	1 429	3 018	320	Kovačica
1 346	56	900	1 419	3 273	410	Kovin
609	31	420	665	1 471	205	Opovo
1 676	61	1 303	1 887	4 236	380	Pančevo
656	33	611	599	1 228	185	Plandište
<b>8 794</b>	<b>729</b>	<b>7 146</b>	<b>9 427</b>	<b>21 923</b>	<b>2 402</b>	<b>Južnobačka oblast</b>
1 532	108	1 216	1 800	3 803	485	Grad Novi Sad
1 447	102	1 148	1 668	3 602	421	Novi Sad
85	6	68	132	201	64	Petrovaradin
762	37	589	764	1 553	134	Bač
1 487	112	1 058	1 600	3 803	427	Bačka Palanka
739	39	588	827	1 761	96	Bački Petrovac
279	50	237	362	702	208	Beočin
809	96	899	874	2 299	278	Bečež
673	52	601	648	1 562	166	Vrbas
951	55	648	939	2 528	162	Žabalj
531	33	557	520	1 348	101	Srbobran
41	1	32	81	107	33	Sremski Karlovci
400	37	307	433	930	107	Temerin
590	109	414	579	1 527	205	Titel

Табела 4.2. Прикључне машине >>>>

Регион Област Град – општина	Берачи кукуруза <i>Maize pickers</i>	Плугови <i>Ploughs</i>	Тањираче <i>Disk harrows</i>	Дрљаче <i>Harrows</i>	Сетво- спремачи <i>Preparation machines for sowing and planting</i>	Ротофреze <i>Rotary hoes</i>
<b>Севернобанатска област</b>	<b>1 601</b>	<b>8 630</b>	<b>4 360</b>	<b>4 016</b>	<b>3 797</b>	<b>496</b>
Ада	192	931	447	356	500	29
Кањижа	359	1 879	1 349	961	780	250
Кикинда	515	2 789	950	1 277	1 351	85
Нови Кнежевац	129	915	518	347	301	42
Сента	234	1 125	592	611	534	54
Чока	172	991	504	464	331	36
<b>Севернобачка област</b>	<b>1 392</b>	<b>5 619</b>	<b>3 115</b>	<b>2 587</b>	<b>2 599</b>	<b>694</b>
Бачка Топола	503	1 863	757	1 023	843	51
Мали Иђош	127	542	153	157	284	14
Суботица	762	3 214	2 205	1 407	1 472	629
<b>Средњобанатска област</b>	<b>2 366</b>	<b>12 045</b>	<b>4 253</b>	<b>5 927</b>	<b>4 804</b>	<b>273</b>
Житиште	498	2 312	977	1 153	1 021	23
Зрењанин	978	4 785	1 570	2 432	1 782	177
Нова Црња	251	1 470	630	687	533	11
Нови Бечеј	297	2 026	564	939	908	47
Сечањ	342	1 452	512	716	560	15
<b>Сремска област</b>	<b>2 698</b>	<b>17 845</b>	<b>5 481</b>	<b>10 913</b>	<b>6 728</b>	<b>585</b>
Инђија	281	1 846	499	1 132	668	174
Ириг	172	1 191	424	698	334	66
Пећинци	348	2 138	888	1 384	573	36
Рума	475	3 214	987	2 042	1 138	78
Сремска Митровица	691	4 700	1 278	2 905	1 774	107
Стара Пазова	381	1 965	380	1 128	922	56
Шид	350	2 791	1 025	1 624	1 319	68
СРБИЈА – ЈУГ	12 196	231 816	100 660	163 755	18 338	31 780
<b>Регион Шумадије и Западне Србије</b>	<b>6 745</b>	<b>118 046</b>	<b>51 968</b>	<b>86 796</b>	<b>9 042</b>	<b>21 797</b>
<b>Златиборска област</b>	<b>179</b>	<b>11 272</b>	<b>1 158</b>	<b>7 710</b>	<b>122</b>	<b>5 210</b>
Ариље	17	973	153	557	4	1 273
Бајина Башта	23	1 387	127	1 079	10	366
Косјерић	14	968	141	797	3	293
Нова Варош	-	769	27	606	5	312
Пожега	87	1 906	356	1 211	66	1 248
Прибој	-	290	3	79	-	270
Пријепоље	1	965	7	515	4	481
Сјеница	-	1 649	98	1 346	2	65
Ужице	36	1 788	188	1 212	21	727
Чајетина	1	577	58	308	7	175
<b>Колубарска област</b>	<b>1 343</b>	<b>13 853</b>	<b>9 675</b>	<b>11 013</b>	<b>644</b>	<b>835</b>
Ваљево	263	4 277	2 573	3 465	94	378
Лајковац	197	1 320	1 165	909	69	33
Љиг	157	1 557	1 000	1 309	62	58
Мионица	140	1 880	1 474	1 325	88	67
Осечина	65	1 449	387	1 284	7	198
Уб	521	3 370	3 076	2 721	324	101
<b>Мачванска област</b>	<b>1 927</b>	<b>19 678</b>	<b>14 177</b>	<b>13 886</b>	<b>4 216</b>	<b>1 142</b>
Богатић	357	3 931	1 815	2 869	1 989	42
Владимирци	342	2 602	2 211	1 918	278	58
Коцељева	166	1 740	1 389	1 459	114	46
Крупањ	85	1 145	610	890	26	346
Лозница	259	3 002	2 768	1 325	286	112
Љубовија	40	661	356	485	7	173
Мали Зворник	18	275	207	132	2	23
Шабац	660	6 322	4 821	4 808	1 514	342

Table 4.2. Articulated machines &gt;&gt;&gt;&gt;

Растурачи минералног ђубрива <i>Mineral fertiliser spreaders</i>	Растурачи стајњака <i>Solid dung spreaders</i>	Сејалице <i>Sowing machines</i>	Прскалице <i>Sprinklers</i>	Приколице <i>Trailers</i>	Косилице <i>Mowers</i>	Region Area City – Municipality
<b>3 825</b>	<b>1 094</b>	<b>4 170</b>	<b>5 011</b>	<b>9 624</b>	<b>2 734</b>	<b>Severnobanatska oblast</b>
470	108	419	527	1 194	229	Ada
881	481	890	1 289	2 307	740	Kanjiža
1 215	132	1 382	1 502	2 774	700	Kikinda
385	60	412	487	971	275	Novi Kneževac
508	240	590	688	1 413	407	Senta
366	73	477	518	965	383	Čoka
<b>2 778</b>	<b>1 093</b>	<b>2 815</b>	<b>3 304</b>	<b>7 225</b>	<b>1 520</b>	<b>Severnobačka oblast</b>
937	367	960	1 045	2 204	498	Bačka Topola
277	81	345	262	648	117	Mali Idoš
1 564	645	1 510	1 997	4 373	905	Subotica
<b>5 543</b>	<b>614</b>	<b>5 596</b>	<b>5 778</b>	<b>13 214</b>	<b>2 972</b>	<b>Srednjobanatska oblast</b>
1 135	165	1 135	1 141	2 548	580	Žitište
2 183	231	2 204	2 363	5 411	1 111	Zrenjanin
659	53	675	712	1 451	248	Nova Crnja
826	114	909	887	2 259	706	Novi Bečej
740	51	673	675	1 545	327	Sečanj
<b>8 811</b>	<b>950</b>	<b>5 506</b>	<b>9 149</b>	<b>19 926</b>	<b>2 903</b>	<b>Sremska oblast</b>
866	96	588	920	2 129	361	Indija
487	70	374	564	1 119	245	Irig
1 065	139	583	1 079	2 142	483	Pečinci
1 674	181	985	1 669	3 729	430	Ruma
2 376	224	1 427	2 371	5 287	733	Sremska Mitrovica
975	146	658	1 005	2 296	316	Stara Pazova
1 368	94	891	1 541	3 224	335	Šid
47 533	7 192	71 839	85 178	180 240	123 846	SRBIJA – JUG
<b>24 206</b>	<b>4 334</b>	<b>35 250</b>	<b>45 890</b>	<b>98 560</b>	<b>74 151</b>	<b>Region Šumadije i Zapadne Srbije</b>
<b>777</b>	<b>441</b>	<b>1 701</b>	<b>5 354</b>	<b>13 742</b>	<b>14 124</b>	<b>Zlatiborska oblast</b>
65	12	113	1 631	2 294	1 140	Arilje
24	14	215	635	1 481	1 807	Bajina Bašta
64	57	220	530	1 124	1 028	Kosjerić
48	15	42	183	789	1 438	Nova Varoš
172	131	484	1 035	2 188	1 701	Požega
1	-	6	30	288	503	Priboj
10	2	27	107	934	1 046	Prijepolje
217	18	166	117	1 747	1 980	Sjenica
128	110	367	948	2 023	2 120	Užice
48	82	61	138	874	1 361	Čajetina
<b>3 494</b>	<b>570</b>	<b>5 050</b>	<b>5 204</b>	<b>10 532</b>	<b>9 195</b>	<b>Kolubarska oblast</b>
964	186	1 549	1 669	3 369	3 167	Valjevo
431	35	538	459	989	737	Lajkovac
441	86	712	495	1 482	1 280	Ljig
471	105	679	595	1 563	1 347	Mionica
137	21	601	742	1 390	1 156	Osečina
1 050	137	971	1 244	1 739	1 508	Ub
<b>6 148</b>	<b>939</b>	<b>4 861</b>	<b>8 167</b>	<b>19 137</b>	<b>7 498</b>	<b>Mačvanska oblast</b>
1 704	270	804	1 858	4 510	1 102	Bogatić
799	95	641	957	2 163	881	Vladimirci
571	42	650	678	1 208	669	Koceljeva
77	18	350	416	1 286	754	Krupanj
639	125	717	995	2 789	1 179	Loznica
71	16	166	310	919	766	Ljubovija
11	1	86	112	215	194	Mali Zvornik
2 276	372	1 447	2 841	6 047	1 953	Šabac



Табела 4.2. Прикључне машине >>>>

Регион Област Град – општина	Берачи кукуруза <i>Maize pickers</i>	Плугови <i>Ploughs</i>	Тањираче <i>Disk harrows</i>	Дрљаче <i>Harrows</i>	Сетво- спремачи <i>Preparation machines for sowing and planting</i>	Ротофрезе <i>Rotary hoes</i>
<b>Моравичка област</b>	<b>377</b>	<b>9 957</b>	<b>2 379</b>	<b>6 669</b>	<b>426</b>	<b>4 667</b>
Горњи Милановац	140	3 007	1 352	2 377	155	539
Ивањица	5	1 315	86	832	4	945
Лучани	56	1 669	258	1 332	24	779
Чачак	176	3 966	683	2 128	243	2 404
<b>Поморавска област</b>	<b>1 163</b>	<b>17 755</b>	<b>8 117</b>	<b>14 273</b>	<b>1 342</b>	<b>1 736</b>
Деспотовац	183	2 921	1 987	2 464	229	113
Јагодина	196	3 635	1 927	2 932	194	225
Параћин	199	4 299	865	3 472	315	276
Рековац	55	1 988	305	1 582	44	730
Свилајнац	336	2 714	1 960	2 085	328	172
Ћуприја	194	2 198	1 073	1 738	232	220
<b>Расинска област</b>	<b>461</b>	<b>20 011</b>	<b>5 193</b>	<b>14 254</b>	<b>1 018</b>	<b>4 554</b>
Александровац	60	2 853	144	1 745	73	781
Брус	10	1 660	67	809	11	544
Варварин	99	2 588	1 418	1 699	208	431
Крушевац	207	7 859	2 792	6 538	482	862
Трстеник	53	4 136	283	2 869	189	1 912
Ћићевац	32	915	489	594	55	24
<b>Рашка област</b>	<b>258</b>	<b>9 141</b>	<b>1 996</b>	<b>6 395</b>	<b>204</b>	<b>1 864</b>
Врњачка Бања	28	925	113	763	19	328
Краљево	214	4 366	1 715	3 055	143	486
Нови Пазар	6	1 614	68	1 222	7	552
Рашка	9	1 332	63	701	30	484
Тутин	1	904	37	654	5	14
<b>Шумадијска област</b>	<b>1 037</b>	<b>16 379</b>	<b>9 273</b>	<b>12 596</b>	<b>1 070</b>	<b>1 789</b>
Аранђеловац	129	2 405	1 604	2 070	94	119
Баточина	76	1 170	758	873	140	58
Кнић	231	2 653	1 702	2 021	241	149
Крагујевац	270	5 100	2 389	3 852	201	860
Лапово	25	435	315	308	26	22
Рача	143	1 704	987	1 323	131	66
Топола	163	2 912	1 518	2 149	237	515
<b>Регион Јужне и Источне Србије</b>	<b>5 451</b>	<b>113 770</b>	<b>48 692</b>	<b>76 959</b>	<b>9 296</b>	<b>9 983</b>
<b>Борска област</b>	<b>254</b>	<b>10 107</b>	<b>5 302</b>	<b>6 318</b>	<b>375</b>	<b>782</b>
Бор	67	2 823	794	2 061	47	241
Кладово	84	1 657	1 346	866	42	54
Мајданпек	4	917	126	549	9	45
Неготин	99	4 710	3 036	2 842	277	442
<b>Браничевска област</b>	<b>2 928</b>	<b>21 206</b>	<b>12 052</b>	<b>16 283</b>	<b>3 799</b>	<b>1 162</b>
Град Пожаревац	809	3 593	1 758	2 451	1 062	156
Пожаревац	687	3 156	1 611	2 151	909	143
Костолац	122	437	147	300	153	13
Велико Градиште	684	2 743	1 399	1 923	786	215
Голубац	114	1 201	562	966	107	145
Жабари	223	2 000	1 350	1 385	338	121
Жагубица	37	1 800	616	1 548	40	78
Кучево	111	2 553	1 483	1 997	143	154
Мало Црниће	424	2 295	1 485	1 831	498	80
Петровац на Млави	526	5 021	3 399	4 182	825	213

Table 4.2. Articulated machines &gt;&gt;&gt;&gt;

Растурачи минералног ђубрива <i>Mineral fertiliser spreaders</i>	Растурачи стајњака <i>Solid dung spreaders</i>	Сејалице <i>Sowing machines</i>	Прскалице <i>Sprinklers</i>	Приколице <i>Trailers</i>	Косилице <i>Mowers</i>	Region Area City – Municipality
<b>1 364</b>	<b>328</b>	<b>2 348</b>	<b>6 231</b>	<b>10 720</b>	<b>8 289</b>	<b>Moravička oblast</b>
449	147	980	1 133	2 856	2 382	Gornji Milanovac
55	20	95	1 881	2 256	2 242	Ivanjica
100	30	442	1 191	1 996	1 277	Lučani
760	131	831	2 026	3 612	2 388	Čačak
<b>4 014</b>	<b>656</b>	<b>7 185</b>	<b>6 689</b>	<b>13 253</b>	<b>8 358</b>	<b>Pomoravska oblast</b>
630	127	1 491	830	2 455	1 457	Despotovac
806	96	1 251	1 354	2 315	1 588	Jagodina
692	132	1 431	1 807	3 411	1 674	Paraćin
324	65	594	775	1 231	1 320	Rekovac
989	99	1 434	1 194	2 387	1 436	Svilajnac
573	137	984	729	1 454	883	Čuprija
<b>2 263</b>	<b>511</b>	<b>7 707</b>	<b>6 840</b>	<b>10 771</b>	<b>9 215</b>	<b>Rasinska oblast</b>
165	60	898	1 240	2 679	1 617	Aleksandrovac
31	15	278	698	1 542	1 387	Brus
625	78	653	955	993	799	Varvarin
1 050	238	4 084	2 456	2 920	3 316	Kruševac
249	110	1 424	1 105	2 266	1 757	Trstenik
143	10	370	386	371	339	Čićevac
<b>1 003</b>	<b>451</b>	<b>1 428</b>	<b>1 903</b>	<b>8 289</b>	<b>8 353</b>	<b>Raška oblast</b>
85	92	246	191	730	498	Vrnjačka Banja
828	309	857	1 166	4 085	3 653	Kraljevo
39	35	118	392	1 106	1 822	Novi Pazar
22	5	154	106	1 063	1 403	Raška
29	10	53	48	1 305	977	Tutin
<b>5 143</b>	<b>438</b>	<b>4 970</b>	<b>5 502</b>	<b>12 116</b>	<b>9 119</b>	<b>Šumadijska oblast</b>
599	67	954	673	1 680	1 352	Arandjelovac
462	35	401	392	880	512	Batočina
906	73	823	944	1 822	1 792	Knić
1 501	170	1 342	1 584	3 878	2 819	Kragujevac
98	4	168	134	345	156	Lapovo
642	24	615	646	1 386	964	Rača
935	65	667	1 129	2 125	1 524	Topola
<b>23 327</b>	<b>2 858</b>	<b>36 589</b>	<b>39 288</b>	<b>81 680</b>	<b>49 695</b>	<b>Region Južne i Istočne Srbije</b>
<b>2 298</b>	<b>198</b>	<b>6 141</b>	<b>2 993</b>	<b>8 933</b>	<b>5 214</b>	<b>Borska oblast</b>
441	86	1 200	655	2 652	2 047	Bor
560	23	1 259	472	1 474	540	Kladovo
10	7	246	95	880	454	Majdanpek
1 287	82	3 436	1 771	3 927	2 173	Negotin
<b>7 168</b>	<b>1 462</b>	<b>12 804</b>	<b>9 671</b>	<b>21 270</b>	<b>11 039</b>	<b>Braničevska oblast</b>
1 748	333	1 783	1 931	3 883	1 641	Grad Požarevac
1 556	299	1 625	1 706	3 417	1 450	Požarevac
192	34	158	225	466	191	Kostolac
1 277	318	1 935	1 540	2 788	1 328	Veliko Gradište
377	58	926	646	1 205	688	Golubac
829	54	947	1 016	1 828	976	Žabari
104	35	903	350	1 934	999	Žagubica
252	69	1 613	625	2 477	1 396	Kučevo
1 089	199	1 467	1 153	2 356	1 062	Malo Crniće
1 492	396	3 230	2 410	4 799	2 949	Petrovac na Mlavi

Табела 4.2. Прикључне машине

Регион Област Град – општина	Берачи кукуруза <i>Maize pickers</i>	Плугови <i>Ploughs</i>	Тањираче <i>Disk harrows</i>	Дрљаче <i>Harrows</i>	Сетво- спремачи <i>Preparation machines for sowing and planting</i>	Ротофрезе <i>Rotary hoes</i>
<b>Зајечарска област</b>	<b>295</b>	<b>12 213</b>	<b>4 163</b>	<b>8 549</b>	<b>345</b>	<b>1 190</b>
Бољевац	77	2 164	1 015	1 552	83	148
Зајечар	140	4 542	1 660	3 321	120	562
Књажевац	26	3 510	902	2 166	45	428
Сокобања	52	1 997	586	1 510	97	52
<b>Јабланичка област</b>	<b>190</b>	<b>16 430</b>	<b>11 122</b>	<b>6 389</b>	<b>878</b>	<b>1 556</b>
Бојник	34	1 630	1 204	834	36	67
Власотинце	14	1 891	1 146	645	28	222
Лебане	43	2 302	1 863	727	70	129
Лесковац	93	10 028	6 735	3 867	742	1 032
Медвеђа	6	559	168	307	2	87
Црна Трава	-	20	6	9	-	19
<b>Нишавска област</b>	<b>538</b>	<b>19 257</b>	<b>3 339</b>	<b>15 317</b>	<b>1 434</b>	<b>1 201</b>
Град Ниш	60	4 459	486	3 284	190	337
Медијана	-	46	8	29	4	6
Нишка Бања	4	462	20	295	2	17
Палилула	11	1 196	114	956	51	186
Пантелеј	11	1 141	52	698	26	89
Црвени крст	34	1 614	292	1 306	107	39
Алексинац	269	5 071	1 449	4 173	622	282
Гацин Хан	5	1 274	89	1 041	47	76
Дољевац	22	1 878	320	1 581	253	49
Мерошина	31	2 499	270	1 948	74	183
Ражањ	116	1 866	629	1 506	227	62
Сврљиг	35	2 210	96	1 784	21	212
<b>Пиротска област</b>	<b>71</b>	<b>4 731</b>	<b>842</b>	<b>3 372</b>	<b>343</b>	<b>1 040</b>
Бабушница	7	944	49	737	20	98
Бела Паланка	3	691	48	468	45	28
Димитровград	2	417	114	275	17	280
Пирот	59	2 679	631	1 892	261	634
<b>Подунавска област</b>	<b>1 009</b>	<b>11 049</b>	<b>8 027</b>	<b>7 578</b>	<b>1 436</b>	<b>534</b>
Велика Плана	247	2 805	1 808	1 995	480	130
Смедерево	371	4 066	3 114	2 537	480	284
Смедеревска Паланка	391	4 178	3 105	3 046	476	120
<b>Пчињска област</b>	<b>38</b>	<b>9 579</b>	<b>532</b>	<b>6 768</b>	<b>133</b>	<b>1 802</b>
Град Врање	6	2 806	126	2 238	73	409
Врање	5	2 466	105	2 000	68	395
Врањска Бања	1	340	21	238	5	14
Босилеград	-	870	3	21	-	82
Бујановац	10	2 456	113	2 065	17	139
Владичин Хан	8	1 009	79	699	17	503
Прешево	6	1 598	126	1 291	9	182
Сурдулица	8	582	84	422	14	313
Трговиште	-	258	1	32	3	174
<b>Топличка област</b>	<b>128</b>	<b>9 198</b>	<b>3 313</b>	<b>6 385</b>	<b>553</b>	<b>716</b>
Блаце	38	2 011	1 103	1 194	114	219
Житорађа	36	2 559	579	2 042	314	102
Куршумлија	7	1 215	406	769	37	213
Прокупље	47	3 413	1 225	2 380	88	182
<b>Регион Косово и Метохија</b>	<b>...</b>	<b>...</b>	<b>...</b>	<b>...</b>	<b>...</b>	<b>...</b>

Table 4.2. Articulated machines

Растурачи минералног ђубрива <i>Mineral fertiliser spreaders</i>	Растурачи стајњака <i>Solid dung spreaders</i>	Сејалице <i>Sowing machines</i>	Прскалице <i>Sprinklers</i>	Приколице <i>Trailers</i>	Косилице <i>Mowers</i>	Region Area City – Municipality
<b>1 852</b>	<b>238</b>	<b>4 591</b>	<b>3 420</b>	<b>10 210</b>	<b>7 785</b>	<b>Zaječarska oblast</b>
286	74	981	550	2 078	1 755	Boljevac
1 026	81	1 891	1 258	4 014	2 840	Zaječar
246	28	706	779	2 543	1 787	Knjaževac
294	55	1 013	833	1 575	1 403	Sokobanja
<b>1 918</b>	<b>177</b>	<b>2 419</b>	<b>6 174</b>	<b>6 704</b>	<b>4 782</b>	<b>Jablanička oblast</b>
299	29	347	587	747	608	Bojnik
71	21	326	502	639	391	Vlasotince
353	24	514	1 109	1 330	898	Lebane
1 182	97	1 146	3 893	3 551	2 478	Leskovac
11	4	84	74	414	362	Medveđa
2	2	2	9	23	45	Crna Trava
<b>3 538</b>	<b>330</b>	<b>4 556</b>	<b>6 800</b>	<b>9 824</b>	<b>7 065</b>	<b>Nišavska oblast</b>
524	35	508	1 396	2 373	1 034	Grad Niš
5	-	6	18	58	10	Medijana
14	1	30	239	492	145	Niška Banja
228	10	108	365	579	232	Palilula
72	4	44	262	557	210	Panteleј
205	20	320	512	687	437	Crveni krst
1 329	192	2 395	2 225	2 327	2 522	Aleksinac
56	7	86	215	842	180	Gadžin Han
314	7	314	512	483	160	Doljevac
751	8	207	1 265	1 171	645	Merošina
487	65	773	721	821	1 025	Ražanj
77	16	273	466	1 807	1 499	Svrlјig
<b>722</b>	<b>61</b>	<b>721</b>	<b>1 062</b>	<b>2 756</b>	<b>2 735</b>	<b>Pirotska oblast</b>
12	3	219	118	622	654	Babušnica
25	3	80	113	425	171	Bela Palanka
74	15	49	120	440	507	Dimitrovgrad
611	40	373	711	1 269	1 403	Pirot
<b>3 432</b>	<b>242</b>	<b>3 475</b>	<b>4 512</b>	<b>10 555</b>	<b>3 941</b>	<b>Podunavska oblast</b>
914	50	858	1 247	2 726	1 046	Velika Plana
1 150	52	1 007	1 529	4 125	1 032	Smederevo
1 368	140	1 610	1 736	3 704	1 863	Smederevska Palanka
<b>458</b>	<b>30</b>	<b>671</b>	<b>1 486</b>	<b>5 462</b>	<b>3 854</b>	<b>Pčinjska oblast</b>
272	5	298	745	1 847	1 074	Grad Vranje
263	3	271	696	1 658	1 045	Vranje
9	2	27	49	189	29	Vranjska Banja
-	-	-	12	244	617	Bosilegrad
78	8	214	268	1 034	596	Bujanovac
13	4	55	191	711	632	Vladičin Han
84	9	80	121	987	226	Preševo
11	4	24	136	436	522	Surdulica
-	-	-	13	203	187	Trgovіšte
<b>1 941</b>	<b>120</b>	<b>1 211</b>	<b>3 170</b>	<b>5 966</b>	<b>3 280</b>	<b>Toplička oblast</b>
444	40	279	690	1 057	724	Blace
776	15	393	1 019	1 052	449	Žitorađa
103	10	122	226	1 286	852	Kuršumlіja
618	55	417	1 235	2 571	1 255	Prokuplje
...	...	...	...	...	...	<b>Region Kosovo i Metohija</b>

## Дефиниције и објашњења појмова у поглављу

### Пољопривредна механизација

Под пољопривредном механизацијом подразумевају се погонске, прикључне и стационарне машине које се користе у пољопривреди, које су у исправном стању или које се уз малу поправку могу довести у исправно стање.

Коришћена пољопривредна механизација представља властиту и туђу механизацију коришћену у посматраној години.

### Једноосовински трактори

Једноосовински трактори (мотокултиватори) јесу моторна возила чији је погонски део, према конструкцији, уређајима, склоповима и опреми, намењен и оспособљен за извођење углавном пољопривредних радова, који не може развити брзину већу од 30 km/h и чија снага мотора не прелази 15 kW.

### Двоосовински трактори

Моторно возило које има две осовине и које је првенствено намењено за вучење, гурање и ношење, тј. извођење пољопривредних, шумских или других радова, измењивих прикључака. Обухваћени су сви двоосовински трактори – точкаши и гусеничари, без обзира на марку, употребу горива и врсту, као и обим радова у пољопривреди.

### Комбајни

Самоходне машине за једнофазну жетву ратарских усева (житарица и индустријског биља), поврћа и воћа, као и за уситњавање биљака и спремање силаже и сл.

### Берачи кукуруза

Прикључне машине којима се бере кукуруз у клипу.

### Плугови

Прикључне машине намењене за основну обраду – орање. Њима се одсеца, меша и преврће оранични слој земљишта и тиме се стварају бољи водно-ваздушни услови у зони кореновог система биљке. Укључени су раони и дискосни плугови, као и плугови риголери за рад на већим дубинама при подизању вишегодишњих засада.

### Тањираче

Прикључне машине чији су радни органи тањире, нанизани на осовину, који се заједно окрећу на једној осовини (за разлику од дискосних плугова, код којих се сваки тањир окреће сам за себе).

## Glossary

### Machinery

Agricultural machinery includes self-propelled, trailers and stationary machines, which are in good order or can be brought into good order with minor repair.

Used agricultural machinery anticipates owned and not owned machinery that is used in the referent year.

### Tractors with one axle

Tractors with one axle (motor cultivators) are motor vehicles the engine of which, by design, devices, assemblies and equipment is envisaged and able to carry out mainly agricultural works, and which can develop maximum speed of 30 km/h, the engine power not exceeding 15 kW.

### Tractors with two axles

Motor vehicle with two axles, which is primarily used for hauling, pushing or as carrier, i.e. agricultural, forestry or other works, with replaceable implements. Included are all two-axle tractors – with wheels or track-laying, regardless of make, fuel consumption and type, and the volume of works in agriculture.

### Harvesters

Self-propelled machinery for one-stage crop harvesting (cereals and oil seeds), vegetables and fruit, as well as for chopping plants and preparing fodder, etc.

### Maize pickers

Articulated machines used for harvesting corn cobs.

### Ploughs

Implements for primary tillage – ploughing. They are used to cut, mix and turn over the arable soil, thus creating better water and air conditions at the level of the root of plant. They can be mouldboard ploughs or disk ploughs, as well as trench ploughs for work at greater depths, when cultivating perennial crops.

### Disk harrows

Implements with disks as working elements, arranged in a line on the shaft, with all disks on a single shaft rotating at the same time (as opposed to disk ploughs where each disk rotates by itself).

### Дрљаче

Прикључне машине које служе за површинску допунску обраду земљишта после основне обраде (орања или риљања), даље уситњавање, равнање, покривање баченог ђубрива, разбијање покорице и уништавање корова. Могу бити клинасте, клатеће, ротационе, перасте.

### Сетвоспремачи

Комбинована оруђа за предсетвену површинску припрему земљишта.

### Ротофрезе

Уређаји намењени за фино уситњавање земљишта, најчешће у повртарској или воћарско-виноградској производњи.

### Растурачи минералног ђубрива

Машине намењене за растурање гранулисаног минералног ђубрива. Могу бити са лулом или центрифугалне.

### Растурачи стајњака

Уређаји намењени за растурање стајњака, врло слични приколицама, с тим да је задња страница отворена и опремљена уређајем за избацивање стајњака.

### Прскалице

Уређаји намењени за заштиту биља углавном у ратарству. Имају хоризонтално крило са распоређеним распрскивачима на њему. Могу бити ношени или вучени.

### Косилице

Уређаји намењени за кошење зелене масе. Могу бити класичне и ротационе.

### Приколице

Намењене за превоз чврсте, расуте робе. Могу бити једноосовинске и двоосовинске.

### Harrows

Implements used for surface supplementary tillage, after the primary tillage (ploughing), to break up soil, for levelling, covering spread fertilizers and weeding. There are wedge-shaped, swinging, rotary, and tine harrows.

### Machines for preparation for sowing and planting

Combined tools for pre-sowing surface preparation of the soil.

### Rotary hoes

Implements used to break up the soil, most often in vegetable growing or fruit growing/viticulture.

### Mineral fertiliser spreaders

Machines intended for spreading granulated mineral fertilisers. They can be fitted with a pipe, or centrifugal.

### Solid dung spreaders

Machines intended for spreading manure, and are rather similar to trailers, the back side being open and equipped with a device for spreading manure.

### Sprinklers

Sprinklers are intended for plant protection mainly in crop farming. They have a horizontal wing with lined up sprinklers on it. They can be mounted or drawn.

### Mowers

Machines intended for mowing grass crops. They can be conventional or rotary.

### Trailers

Trailers are intended for transport of solid/bulk goods. They can be single-axle and two-axle trailers.









## УПИТНИК ЗА ПОЉОПРИВРЕДНО ГАЗДИНСТВО

Закон о Попису пољопривреде 2011. године  
("Службени гласник РС", бр. 104/09 и 24/11)

☐ Кириллица

☐ Latinica

Подаци прикупљени пописом су тајна и користиће се искључиво у статистичке сврхе.



## ПОГЛАВЛЈЕ 1

## ОПШТИ ПОДАЦИ О ГАЗДИНСТВУ

## 1. УПИТНИК СЕ ПОПУЊАВА ЗА

(Могуће је обележити само један одговор)

1 ☐ Породично газдинство



Пређи на питање 3

2 ☐ Правно лице



Пређи на питање 2

3 ☐ Предузетника



Пређи на питање 2

**НА ПИТАЊЕ 2 ОДГОВАРА САМО ПРАВНО ЛИЦЕ/ПРЕДУЗЕТНИК**

## 2. ИДЕНТИФИКАЦИЈА ПРАВНОГ ЛИЦА/ПРЕДУЗЕТНИКА

Назив правног лица/предузетника

[illegible]

Матични број

--	--	--	--	--	--	--	--

**Правна форма**  
(облик организовања)

4  

(Уписати одговарајућу шифру из  
Упутства за пописивање или из Подсетника)

Назив  
организационог  
дела правног  
лица/предузетника

[illegible]

Општина

[illegible]

Населъе

[illegible]

ПАК

--	--	--	--	--	--

Улица

[illegible]

Имејл-адреса

[illegible]

кућни број

Телефон

[illegible]

### Делатности газдинства

[illegible]

**Пређи на питање 4**



## ПОГЛАВЉЕ 1

### ОПШТИ ПОДАЦИ О ГАЗДИНСТВУ (наставак)

### НА ПИТАЊЕ 3 ОДГОВАРА САМО ПОРОДИЧНО ГАЗДИНСТВО

### 3. ИДЕНТИФИКАЦИЈА ПОРОДИЧНОГ ГАЗДИНСТВА

*Преписати из Контролника*  
     
      

шифра пописивача   
 шифра општине   
 редни број из колоне 1   
 редни број из колоне 2   
 шифра пописног круга из колоне 3

**Име и презиме носиоца газдинства**

Име

Презиме

**Матични број носиоца газдинства**

 дан     
  месец     
  година     
  осталих шест цифара из ЈМБГ

**Адреса носиоца газдинства**

Општина

Насеље

ПАК

Улица

Имејл-адреса

Број фиксног телефона (обавезно уписати позивни број)

Број мобилног телефона

#### 4. ЛОКАЦИЈА ГАЗДИНСТВА

Уписати податке о месту на коме се одвија највећи део пољопривредне производње (место где се налазе пољопривредни објекти или највећа површина коришћеног пољопривредног земљишта) без обзира на то да ли се они разликују или не разликују од адресе носиоца газдинства односно седишта правног лица/предузетника.

Општина

Насеље

Улица

кућни број

## ПОГЛАВЉЕ 2

**ЗЕМЉИШТЕ, пољопривредна 2011/2012. г.**

## 1. РАСПОЛОЖИВО ЗЕМЉИШТЕ

## Површина на дан 30.09.2012.

[illegible]

Уколико газдинство располаже земљиштем (постоји податак под шифром 12), прећи на питање 2. Уколико газдинство не располаже земљиштем, прећи на питање 12.

Од површине укупно расположивог земљишта на дан 30.09.2012. (шифра 12) навести површину земљишта по наведеним категоријама, према употреби у пољопривредној 2011/2012. години.

## 2. ОКУЋНИЦА

Окућница представља површину на којој се гаје пољопривредни производи намењени за сопствену потрошњу чланова газдинства и обично је одвојена од остале пољопривредне површине, а најчешће је поред куће.

Површина

ha	a
13	

Од тога: под поврћем

14		m <sup>2</sup>
----	--	----------------

## 3. ОРАНИЦЕ И БАШТЕ

	ha	a
Пшеница и крупник <sup>1)</sup>	15	+
Раж <sup>1)</sup>	16	+
Јечам <sup>1)</sup>	17	+
Овас <sup>1)</sup>	18	+
Кукуруз за зрно <sup>1)</sup>	19	+
Остала жита за зрно <sup>1)</sup>	20	+
<b>Жита - укупно</b>	21	=Σ
Грашак за суво зрно <sup>1)</sup>	22	+
Пасуљ <sup>1)</sup>	23	+
Остале махунарке <sup>1)</sup>	24	+
<b>Махунарке - укупно</b>	25	=Σ
Кромпир (укључујући и рани) <sup>1)</sup>	26	
<b>Шећерна репа</b>	27	
Дуван	28	+
Хмељ	29	+
Уљана репица <sup>1)</sup>	30	+
Уљана тиква <sup>1)</sup>	31	+
Сунцокрет <sup>1)</sup>	32	+
Соја <sup>1)</sup>	33	+
Остали усеви за производњу уља <sup>1)</sup>	34	+
Биље за производњу текстилних влакана	35	+
Лековито и ароматично биље	36	+
Остало индустријско биље	37	+
<b>Индустријско биље - укупно</b>	38	=Σ
Парадајз	39	+
Купус и келъ	40	+
Паприка	41	+

Површина

	ha	a
Црни лук	42	+
Бели лук	43	+
Карфиол	44	+
Шаргарепа	45	+
Грашак за зелено зрно	46	+
Остало свеже поврће	47	+
Бостан (диње и лубенице)	48	+
Јагоде	49	+
<b>Поврће, бостан и јагоде - укупно</b>	50	=Σ
Од тога (51 + 52 + 53 = 50):		
Под стакленицима и пластеницима	51	
На отвореном, за потрошњу у свежем стању	52	
На отвореном, за индустријску прераду	53	
<b>Цвеће и украсно биље</b>	54	
Од тога:		
Под стакленицима и пластеницима	55	
Мешавина трава	56	+
Кукуруз за силажу	57	+
Детелина	58	+
Луцерка	59	+
Остале крмне легуминозе	60	+
Остало биље које се жање зелено	61	+
Сточна репа	62	+
Остало коренасто и зељасто крмно биље	63	+
<b>Крмно биље - укупно</b>	64	=Σ
<b>Семенски и садни материјал за продају<sup>2)</sup></b>	65	
<b>Остали усеви на ораницама и баштама</b>	66	
<b>Угари</b>	67	
<b>КОРИШЋЕНА ПОВРШИНА ОРАНИЦА И БАШТА - УКУПНО</b> (21 + 25 + 26 + 27 + 38 + 50 + 54 + 64 + 65 + 66 + 67)	68	

<sup>1)</sup> Укључене су и површине за производњу семена за продају.

<sup>2)</sup> Искључене су површине за производњу семена житарица, махунарки, кромпира и усева за производњу уља.

4. ЛИВАДЕ И ПАШЊАЦИ		Површина	
		ha	a
Ливаде	69	<input type="text"/>	<input type="text"/>
Пашњаци (без пашњака за оскудну испашу)	70	<input type="text"/>	<input type="text"/>
Пашњаци за оскудну испашу	71	<input type="text"/>	<input type="text"/>
<b>ЛИВАДЕ И ПАШЊАЦИ - УКУПНО</b>	<b>72</b>	<input type="text"/>	<input type="text"/>
5. СТАЛНИ ЗАСАДИ		Површина	
		ha	a
Воћњаци и површине под бобичастим воћем (= 120)	73	<input type="text"/>	<input type="text"/>
Виногради (= 124)	74	<input type="text"/>	<input type="text"/>
Расадници	75	<input type="text"/>	<input type="text"/>
Остали стални засади на отвореном	76	<input type="text"/>	<input type="text"/>
Од тога:			
Новогодишње јелке	77	<input type="text"/>	<input type="text"/>
Стални засади у заштићеном простору	78	<input type="text"/>	<input type="text"/>
<b>СТАЛНИ ЗАСАДИ - УКУПНО</b>	<b>79</b>	<input type="text"/>	<input type="text"/>
6. КОРИШЋЕНО ПОЉОПРИВРЕДНО ЗЕМЉИШТЕ - УКУПНО (13 + 68 + 72 + 79)		Површина	
		ha	a
Од тога:			
У власништву	81	<input type="text"/>	<input type="text"/>
Земљиште узето у закуп за новац или у натури	82	<input type="text"/>	<input type="text"/>
Земљиште узето у закуп на други начин (напола, бесплатно и сл.)	83	<input type="text"/>	<input type="text"/>
<b>7. НЕКОРИШЋЕНО ПОЉОПРИВРЕДНО ЗЕМЉИШТЕ</b>	<b>84</b>	<input type="text"/>	<input type="text"/>
<b>8. ПОВРШИНА ПОД ШУМОМ</b>	<b>85</b>	<input type="text"/>	<input type="text"/>
Од тога:			
У краткој ротацији (опходњи)	86	<input type="text"/>	<input type="text"/>
<b>9. ОСТАЛО ЗЕМЉИШТЕ</b>	<b>87</b>	<input type="text"/>	<input type="text"/>
Од тога:			
Рибњаци	88	<input type="text"/>	<input type="text"/>
<b>10. РАСПОЛОЖИВО ЗЕМЉИШТЕ ГАЗДИНСТВА - УКУПНО (80 + 84 + 85 + 87) (= 12)</b>	<b>89</b>	<input type="text"/>	<input type="text"/>
<b>11. УКУПАН БРОЈ ОДВОЈЕНИХ ДЕЛОВА КОРИШЋЕНОГ ПОЉОПРИВРЕДНОГ ЗЕМЉИШТА</b>	<b>90</b>	<input type="text"/>	<input type="text"/>

12. КОЛИКА ЈЕ ЕФЕКТИВНА ПОВРШИНА СА КОЈЕ СЕ УБИРАЈУ ПЕЧУРКЕ

91       m<sup>2</sup>

Уколико газдинство нема коришћено пољопривредно земљиште, прећи на поглавље 4, питање 5.

13. КОЛИКА ЈЕ ПОВРШИНА ПОД УСЕВИМА КОЈИ СЕ КОРИСТЕ ЗА ПРОИЗВОДЊУ ЕНЕРГИЈЕ

92       ha   a

14. КОЛИКА ЈЕ ПОВРШИНА ПОД МЕЋУУСЕВИМА, ПОДУСЕВИМА И ПОСТРНИМ УСЕВИМА

		Површина	
		ha	a
Пасуљ	93	<input type="text"/>	<input type="text"/>
Бундеве (тикве)	94	<input type="text"/>	<input type="text"/>
Детелина	95	<input type="text"/>	<input type="text"/>
Луцерка	96	<input type="text"/>	<input type="text"/>
Мешавина трава	97	<input type="text"/>	<input type="text"/>

		Површина	
		ha	a
Кукуруз за силажу	98	<input type="text"/>	<input type="text"/>
Купус, касни	99	<input type="text"/>	<input type="text"/>
Репа, бела, пострна, корен	100	<input type="text"/>	<input type="text"/>
Остали усеви	101	<input type="text"/>	<input type="text"/>

Површине под међуусевима, подусевима и пострним усевима већ су обухваћене површинама под главним усевима и засадама, односно приказаном површином коришћеног пољопривредног земљишта (шифра 80).

## 15. ВОЋЊАЦИ И ПОВРШИНЕ ПОД БОБИЧАСТИМ ВОЋЕМ

		Површина плантажних (интензивних) воЋњака								Укупан број стабала							
		укупно				од тога: родних				плантажних воЋњака				екстензивних воЋњака			
		ha		a		ha		a									
		(1)				(2)				(3)				(4)			
Јабуре	102	<input type="text"/>	<input type="text"/>	<input type="text"/>	<input type="text"/>	<input type="text"/>	<input type="text"/>	<input type="text"/>	<input type="text"/>	<input type="text"/>	<input type="text"/>	<input type="text"/>	<input type="text"/>	<input type="text"/>	<input type="text"/>	<input type="text"/>	<input type="text"/>
Крушке	103	<input type="text"/>	<input type="text"/>	<input type="text"/>	<input type="text"/>	<input type="text"/>	<input type="text"/>	<input type="text"/>	<input type="text"/>	<input type="text"/>	<input type="text"/>	<input type="text"/>	<input type="text"/>	<input type="text"/>	<input type="text"/>	<input type="text"/>	<input type="text"/>
Брескве	104	<input type="text"/>	<input type="text"/>	<input type="text"/>	<input type="text"/>	<input type="text"/>	<input type="text"/>	<input type="text"/>	<input type="text"/>	<input type="text"/>	<input type="text"/>	<input type="text"/>	<input type="text"/>	<input type="text"/>	<input type="text"/>	<input type="text"/>	<input type="text"/>
Кајсије	105	<input type="text"/>	<input type="text"/>	<input type="text"/>	<input type="text"/>	<input type="text"/>	<input type="text"/>	<input type="text"/>	<input type="text"/>	<input type="text"/>	<input type="text"/>	<input type="text"/>	<input type="text"/>	<input type="text"/>	<input type="text"/>	<input type="text"/>	<input type="text"/>
Трешње	106	<input type="text"/>	<input type="text"/>	<input type="text"/>	<input type="text"/>	<input type="text"/>	<input type="text"/>	<input type="text"/>	<input type="text"/>	<input type="text"/>	<input type="text"/>	<input type="text"/>	<input type="text"/>	<input type="text"/>	<input type="text"/>	<input type="text"/>	<input type="text"/>
Вишње	107	<input type="text"/>	<input type="text"/>	<input type="text"/>	<input type="text"/>	<input type="text"/>	<input type="text"/>	<input type="text"/>	<input type="text"/>	<input type="text"/>	<input type="text"/>	<input type="text"/>	<input type="text"/>	<input type="text"/>	<input type="text"/>	<input type="text"/>	<input type="text"/>
Шљиве	108	<input type="text"/>	<input type="text"/>	<input type="text"/>	<input type="text"/>	<input type="text"/>	<input type="text"/>	<input type="text"/>	<input type="text"/>	<input type="text"/>	<input type="text"/>	<input type="text"/>	<input type="text"/>	<input type="text"/>	<input type="text"/>	<input type="text"/>	<input type="text"/>
Дуње	109	<input type="text"/>	<input type="text"/>	<input type="text"/>	<input type="text"/>	<input type="text"/>	<input type="text"/>	<input type="text"/>	<input type="text"/>	<input type="text"/>	<input type="text"/>	<input type="text"/>	<input type="text"/>	<input type="text"/>	<input type="text"/>	<input type="text"/>	<input type="text"/>
Ораси	110	<input type="text"/>	<input type="text"/>	<input type="text"/>	<input type="text"/>	<input type="text"/>	<input type="text"/>	<input type="text"/>	<input type="text"/>	<input type="text"/>	<input type="text"/>	<input type="text"/>	<input type="text"/>	<input type="text"/>	<input type="text"/>	<input type="text"/>	<input type="text"/>
Лешници	111	<input type="text"/>	<input type="text"/>	<input type="text"/>	<input type="text"/>	<input type="text"/>	<input type="text"/>	<input type="text"/>	<input type="text"/>	<input type="text"/>	<input type="text"/>	<input type="text"/>	<input type="text"/>	<input type="text"/>	<input type="text"/>	<input type="text"/>	<input type="text"/>
Бадеми	112	<input type="text"/>	<input type="text"/>	<input type="text"/>	<input type="text"/>	<input type="text"/>	<input type="text"/>	<input type="text"/>	<input type="text"/>	<input type="text"/>	<input type="text"/>	<input type="text"/>	<input type="text"/>	<input type="text"/>	<input type="text"/>	<input type="text"/>	<input type="text"/>
Остала воЋна стабла	113	<input type="text"/>	<input type="text"/>	<input type="text"/>	<input type="text"/>	<input type="text"/>	<input type="text"/>	<input type="text"/>	<input type="text"/>	<input type="text"/>	<input type="text"/>	<input type="text"/>	<input type="text"/>	<input type="text"/>	<input type="text"/>	<input type="text"/>	<input type="text"/>
Малине	114	<input type="text"/>	<input type="text"/>	<input type="text"/>	<input type="text"/>	<input type="text"/>	<input type="text"/>	<input type="text"/>	<input type="text"/>	<input type="text"/>	<input type="text"/>	<input type="text"/>	<input type="text"/>	<input type="text"/>	<input type="text"/>	<input type="text"/>	<input type="text"/>
Купине	115	<input type="text"/>	<input type="text"/>	<input type="text"/>	<input type="text"/>	<input type="text"/>	<input type="text"/>	<input type="text"/>	<input type="text"/>	<input type="text"/>	<input type="text"/>	<input type="text"/>	<input type="text"/>	<input type="text"/>	<input type="text"/>	<input type="text"/>	<input type="text"/>
Боровнице	116	<input type="text"/>	<input type="text"/>	<input type="text"/>	<input type="text"/>	<input type="text"/>	<input type="text"/>	<input type="text"/>	<input type="text"/>	<input type="text"/>	<input type="text"/>	<input type="text"/>	<input type="text"/>	<input type="text"/>	<input type="text"/>	<input type="text"/>	<input type="text"/>
Друго бобичасто воће	117	<input type="text"/>	<input type="text"/>	<input type="text"/>	<input type="text"/>	<input type="text"/>	<input type="text"/>	<input type="text"/>	<input type="text"/>	<input type="text"/>	<input type="text"/>	<input type="text"/>	<input type="text"/>	<input type="text"/>	<input type="text"/>	<input type="text"/>	<input type="text"/>

Површина плантажних воЋњака - укупно (102 + ... + 117)

Површина екстензивних воЋњака - укупно

**ВОЋЊАЦИ И ПОВРШИНЕ ПОД БОБИЧАСТИМ  
ВОЋЕМ - УКУПНО**  
(118 (1) + 119 = 120) (= 73)

		Површина							
		укупно				од тога: родна			
		ha		a		ha		a	
		(1)				(2)			
118		<input type="text"/>	<input type="text"/>	<input type="text"/>	<input type="text"/>	<input type="text"/>	<input type="text"/>	<input type="text"/>	<input type="text"/>
119		<input type="text"/>	<input type="text"/>	<input type="text"/>	<input type="text"/>	<input type="text"/>	<input type="text"/>	<input type="text"/>	<input type="text"/>
120		<input type="text"/>	<input type="text"/>	<input type="text"/>	<input type="text"/>	<input type="text"/>	<input type="text"/>	<input type="text"/>	<input type="text"/>

## 16. ВИНОГРАДИ

		Површина							
		укупно				од тога: родна			
		ha		a		ha		a	
		(1)				(2)			
Сорте грожђа за производњу вина са географским пореклом	121	<input type="text"/>	<input type="text"/>	<input type="text"/>	<input type="text"/>	<input type="text"/>	<input type="text"/>	<input type="text"/>	<input type="text"/>
Остале винске сорте грожђа	122	<input type="text"/>	<input type="text"/>	<input type="text"/>	<input type="text"/>	<input type="text"/>	<input type="text"/>	<input type="text"/>	<input type="text"/>
Стоне сорте грожђа (за јело)	123	<input type="text"/>	<input type="text"/>	<input type="text"/>	<input type="text"/>	<input type="text"/>	<input type="text"/>	<input type="text"/>	<input type="text"/>
<b>ВИНОГРАДИ - УКУПНО (= 74)</b>	124	<input type="text"/>	<input type="text"/>	<input type="text"/>	<input type="text"/>	<input type="text"/>	<input type="text"/>	<input type="text"/>	<input type="text"/>
Од тога:									
Екстензивни	125	<input type="text"/>	<input type="text"/>	<input type="text"/>	<input type="text"/>	<input type="text"/>	<input type="text"/>	<input type="text"/>	<input type="text"/>

17. ДА ЛИ ГАЗДИНСТВО КОРИСТИ/ОБРАЂУЈЕ ПОЉОПРИВРЕДНО  
ЗЕМЉИШТЕ (ЦЕЛОКУПНО ИЛИ ПОЈЕДИНЕ ЊГОВЕ ДЕЛОВЕ)  
ВАН ОПШТИНЕ НА КОЈОЈ ЈЕ ЛОКАЦИЈА ГАЗДИНСТВА

126 ☐ Да → Прећи на питање 18

**He** → *Прећи на поглавље 3*

18. ПРИКАЗАТИ ПОВРШИНУ КОРИШЋЕНОГ ПОЉОПРИВРЕДНОГ ЗЕМЉИШТА ПРЕМА ОПШТИНАМА НА КОЈИМА СЕ НАЛАЗИ

НА ТЕРИТОРИЈИ ОПШТИНЕ НА КОЈОЈ ЈЕ ЛОКАЦИЈА ГАЗДИНСТВА

НА ТЕРИТОРИЈИ ДРУГИХ ОПШТИНА (уписати назив општине и површину)

																					128								
																					129								
																					130								
																					131								
																					132								
																					133								
																					134								
																					135								
																					136								
																					137								
КОРИШЋЕНО ПОЉОПРИВРЕДНО ЗЕМЉИШТЕ - УКУПНО (= 127 + ... + 137) (= 80)																					138								

**1. ДА ЛИ ЈЕ МОГУЋЕ НАВОДЊАВАТИ КОРИШЋЕНО ПОЉОПРИВРЕДНО ЗЕМЉИШТЕ ГАЗДИНСТВА**  
(Не односи се на површине на окућницама, под стакленицима и пластеницима)

139 ☐ Да → Прећи на питање 2

**He** → *Прећи на поглавље 4*

**2. КОЛИКА ЈЕ УКУПНА ПОВРШИНА КОРИШЋЕНОГ ПОЉОПРИВРЕДНОГ  
ЗЕМЉИШТА КОЈЕ ЈЕ МОГУЋЕ НАВОДЊАВАТИ**

140      ha      a

### 3. КОЛИКА ЈЕ ПРОСЕЧНА НАВОДЊАВАНА ПОВРШИНА У ПОСЛЕДЊЕ ТРИ ГОДИНЕ

141

#### 4. ДА ЛИ ЈЕ ГАЗДИНСТВО У ПОСМАТРАНОЈ ПОЉОПРИВРЕДНОЈ ГОДИНИ НАВОДЊАВАЛО УСЕВЕ И ЗАСАДЕ

142 ☐ Да → Пређи на питање 5

**He** → *Пређи на питање 8*

## 5. НАВЕСТИ НАВОДЊАВАНУ ПОВРШИНУ ПО ВРСТАМА УСЕВА И ЗАСАДА

(Односи се само на површине под главним усевама и засадама, без површина на окућницама, под стакленицима и пластеницима)

		Површина									
		ha					a				
Жита за производњу зрна, осим кукуруза <sup>1)</sup>	143	<input type="text"/>	<input type="text"/>	<input type="text"/>	<input type="text"/>	<input type="text"/>	<input type="text"/>	<input type="text"/>	<input type="text"/>	<input type="text"/>	<input type="text"/>
Кукуруз за зрно <sup>1)</sup> и силажу	144	<input type="text"/>	<input type="text"/>	<input type="text"/>	<input type="text"/>	<input type="text"/>	<input type="text"/>	<input type="text"/>	<input type="text"/>	<input type="text"/>	<input type="text"/>
Махунарке <sup>1)</sup>	145	<input type="text"/>	<input type="text"/>	<input type="text"/>	<input type="text"/>	<input type="text"/>	<input type="text"/>	<input type="text"/>	<input type="text"/>	<input type="text"/>	<input type="text"/>
Кромпир (укључујући и рани) <sup>1)</sup>	146	<input type="text"/>	<input type="text"/>	<input type="text"/>	<input type="text"/>	<input type="text"/>	<input type="text"/>	<input type="text"/>	<input type="text"/>	<input type="text"/>	<input type="text"/>
Шећерна репа	147	<input type="text"/>	<input type="text"/>	<input type="text"/>	<input type="text"/>	<input type="text"/>	<input type="text"/>	<input type="text"/>	<input type="text"/>	<input type="text"/>	<input type="text"/>
Уљана репица <sup>1)</sup> и сточна репа	148	<input type="text"/>	<input type="text"/>	<input type="text"/>	<input type="text"/>	<input type="text"/>	<input type="text"/>	<input type="text"/>	<input type="text"/>	<input type="text"/>	<input type="text"/>
Сунцокрет <sup>1)</sup>	149	<input type="text"/>	<input type="text"/>	<input type="text"/>	<input type="text"/>	<input type="text"/>	<input type="text"/>	<input type="text"/>	<input type="text"/>	<input type="text"/>	<input type="text"/>
Билје за производњу текстилних влакана	150	<input type="text"/>	<input type="text"/>	<input type="text"/>	<input type="text"/>	<input type="text"/>	<input type="text"/>	<input type="text"/>	<input type="text"/>	<input type="text"/>	<input type="text"/>
Поврће, бостан и јагоде (на отвореном)	151	<input type="text"/>	<input type="text"/>	<input type="text"/>	<input type="text"/>	<input type="text"/>	<input type="text"/>	<input type="text"/>	<input type="text"/>	<input type="text"/>	<input type="text"/>
Мешавина трава	152	<input type="text"/>	<input type="text"/>	<input type="text"/>	<input type="text"/>	<input type="text"/>	<input type="text"/>	<input type="text"/>	<input type="text"/>	<input type="text"/>	<input type="text"/>
Остали усеви на ораницама и баштама	153	<input type="text"/>	<input type="text"/>	<input type="text"/>	<input type="text"/>	<input type="text"/>	<input type="text"/>	<input type="text"/>	<input type="text"/>	<input type="text"/>	<input type="text"/>
Ливаде и пашњаци	154	<input type="text"/>	<input type="text"/>	<input type="text"/>	<input type="text"/>	<input type="text"/>	<input type="text"/>	<input type="text"/>	<input type="text"/>	<input type="text"/>	<input type="text"/>
Воћњаци и површине под бобичастим воћем	155	<input type="text"/>	<input type="text"/>	<input type="text"/>	<input type="text"/>	<input type="text"/>	<input type="text"/>	<input type="text"/>	<input type="text"/>	<input type="text"/>	<input type="text"/>
Виногради	156	<input type="text"/>	<input type="text"/>	<input type="text"/>	<input type="text"/>	<input type="text"/>	<input type="text"/>	<input type="text"/>	<input type="text"/>	<input type="text"/>	<input type="text"/>
Остали стални засади на отвореном	157	<input type="text"/>	<input type="text"/>	<input type="text"/>	<input type="text"/>	<input type="text"/>	<input type="text"/>	<input type="text"/>	<input type="text"/>	<input type="text"/>	<input type="text"/>

<sup>1)</sup> Укључене су и површине за производњу семена за продају.

## 6. НА КОЈИ НАЧИН ЈЕ ИЗВРШЕНО НАВОДЊАВАЊЕ

(Могуће је обележити више одговора)

- 158 ☐ Површински  
 159 ☐ Орошавањем  
 160 ☐ Кап по кап

## 7. ПРОЦЕНИТИ КОЛИЧИНУ ВОДЕ КОЈА ЈЕ ИСКОРИШЋЕНА ЗА НАВОДЊАВАЊЕ

161  m<sup>3</sup>

## 8. КОЈИ ЈЕ ГЛАВНИ ИЗВОР ВОДЕ ЗА НАВОДЊАВАЊЕ

(Могуће је обележити само један одговор)

- 162 ☐ Подземне воде на газдинству  
 163 ☐ Површинске воде на газдинству  
 164 ☐ Површинске воде ван газдинства  
 165 ☐ Вода из водовода  
 166 ☐ Остали извори

## 1. ДА ЛИ ЈЕ ГАЗДИНСТВО У ПОСМАТРАНОЈ ПОЉОПРИВРЕДНОЈ ГОДИНИ ЂУБРИЛО ЗЕМЉИШТЕ

167 ☐ Да → Прећи на питање 2 ☐ Не → Прећи на питање 5

## 2. НА КОЛИКОЈ ЈЕ ПОВРШИНИ КОРИШЋЕНОГ ПОЉОПРИВРЕДНОГ ЗЕМЉИШТА УПОТРЕБЉЕНО МИНЕРАЛНО ЂУБРИВО

## 3. НА КОЛИКОЈ ЈЕ ПОВРШИНИ КОРИШЋЕНОГ ПОЉОПРИВРЕДНОГ ЗЕМЉИШТА УПОТРЕБЉЕН ЧВРСТИ СТАЈЊАК

Од тога:

Тренутном применом

## 4. НА КОЛИКОЈ ЈЕ ПОВРШИНИ КОРИШЋЕНОГ ПОЉОПРИВРЕДНОГ ЗЕМЉИШТА УПОТРЕБЉЕН ТЕЧНИ СТАЈЊАК ИЛИ ОСОКА

Од тога:

Тренутном применом

## 5. ДА ЛИ ЈЕ ГАЗДИНСТВО ПРОИЗВОДИЛО СТАЈЊАК

173 ☐ Да → Прећи на питање 6 ☐ Не → Прећи на питање 7

## 6. НАВЕСТИ КОЛИКО ЈЕ ПРОЦЕНАТА СТАЈЊАКА ПРОИЗВЕДЕНОГ НА ГАЗДИНСТВУ ИСПОРУЧЕНО СА ГАЗДИНСТВА ДРУГИМ ЛИЦИМА

174  %

		Површина									
		ha					a				
168		<input type="text"/>	<input type="text"/>	<input type="text"/>	<input type="text"/>	<input type="text"/>	<input type="text"/>	<input type="text"/>	<input type="text"/>	<input type="text"/>	<input type="text"/>
169		<input type="text"/>	<input type="text"/>	<input type="text"/>	<input type="text"/>	<input type="text"/>	<input type="text"/>	<input type="text"/>	<input type="text"/>	<input type="text"/>	<input type="text"/>
170		<input type="text"/>	<input type="text"/>	<input type="text"/>	<input type="text"/>	<input type="text"/>	<input type="text"/>	<input type="text"/>	<input type="text"/>	<input type="text"/>	<input type="text"/>
171		<input type="text"/>	<input type="text"/>	<input type="text"/>	<input type="text"/>	<input type="text"/>	<input type="text"/>	<input type="text"/>	<input type="text"/>	<input type="text"/>	<input type="text"/>
172		<input type="text"/>	<input type="text"/>	<input type="text"/>	<input type="text"/>	<input type="text"/>	<input type="text"/>	<input type="text"/>	<input type="text"/>	<input type="text"/>	<input type="text"/>



## ПОГЛАВЉЕ 4

### УПОТРЕБА МИНЕРАЛНОГ ЂУБРИВА, СТАЈЊАКА И СРЕДСТАВА ЗА ЗАШТИТУ БИЉА, пољопривредна 2011/2012. г. (наставак)

#### 7. НА КОЈИ НАЧИН ЈЕ ГАЗДИНСТВО ОДЛАГАЛО СТАЈЊАК

(Могуће је обележити више одговора)

	Залихе на отвореном (1)	Објекат		Резервоар		Лагуна (јама)	
		с кровом (2)	без крова (3)	покривен (4)	отворен (5)	покривена (6)	отворена (7)
Чврсти стајњак	175 <input type="checkbox"/>	<input type="checkbox"/>	<input type="checkbox"/>				
Течни стајњак (измет+урин)	176			<input type="checkbox"/>	<input type="checkbox"/>	<input type="checkbox"/>	<input type="checkbox"/>
Осока (урин)	177			<input type="checkbox"/>	<input type="checkbox"/>	<input type="checkbox"/>	<input type="checkbox"/>

Уколико газдинство нема коришћено пољопривредно земљиште, прећи на поглавље 6.

#### 8. КОЛИКА ЈЕ ПОВРШИНА КОРИШЋЕНОГ ПОЉОПРИВРЕДНОГ ЗЕМЉИШТА ТРЕТИРАНОГ СРЕДСТВИМА ЗА ЗАШТИТУ БИЉА

Површина

178 ☐ ☐ ☐ ☐ ☐ ☐ ☐ ☐

#### 9. ДА ЛИ ЈЕ ГАЗДИНСТВО ВРШИЛО АНАЛИЗУ ЗЕМЉИШТА РАДИ ОДРЕЂИВАЊА САСТАВА ЗЕМЉИШТА И ПОТРЕБНЕ КОЛИЧИНЕ ЂУБРИВА

179 ☐ Да ☐ Не

## ПОГЛАВЉЕ 5

### ОБРАДА И ОДРЖАВАЊЕ ЗЕМЉИШТА, пољопривредна 2011/2012. г.

#### 1. КОЈА ВРСТА ОБРАДЕ ЈЕ ПРИМЕЊЕНА НА ОРАНИЦАМА И БАШТАМА У ПОСМАТРАНОЈ ПОЉОПРИВРЕДНОЈ ГОДИНИ

(Без површина под стакленицима и пластеницима, као и површина под вишегодишњим усевиима и засадицама на ораницама и баштама, које нису биле сејане - обрађиване у посматраној пољопривредној години)

		Површина	
		ha	a
Традиционална обрада (дубоко орање)	180	<input type="checkbox"/> <input type="checkbox"/> <input type="checkbox"/> <input type="checkbox"/> <input type="checkbox"/> <input type="checkbox"/>	<input type="checkbox"/> <input type="checkbox"/>
Заштитна обрада (плитка обрада без превртања земљишта)	181	<input type="checkbox"/> <input type="checkbox"/> <input type="checkbox"/> <input type="checkbox"/> <input type="checkbox"/> <input type="checkbox"/>	<input type="checkbox"/> <input type="checkbox"/>
Без обраде	182	<input type="checkbox"/> <input type="checkbox"/> <input type="checkbox"/> <input type="checkbox"/> <input type="checkbox"/> <input type="checkbox"/>	<input type="checkbox"/> <input type="checkbox"/>

Збир података под шифрама 180-182 у табели може бити једнак податку који се односи на КОРИШЋЕНУ ПОВРШИНУ ОРАНИЦА И БАШТА - УКУПНО (шифра 68), или мањи од њега.

#### 2. НА КОЈИ НАЧИН ЈЕ ИЗВРШЕНА КОНЗЕРВАЦИЈА (ЗАШТИТА/ПОКРИВАЊЕ) ОРАНИЦА И БАШТА У ЗИМСКОМ ПЕРИОДУ ПОСМАТРАНЕ ПОЉОПРИВРЕДНЕ ГОДИНЕ

(Без површина под стакленицима и пластеницима, као и површина под вишегодишњим усевиима и засадицама на ораницама и баштама, које нису биле сејане - обрађиване у посматраној пољопривредној години)

		Површина	
		ha	a
Озимим усевиима	183	<input type="checkbox"/> <input type="checkbox"/> <input type="checkbox"/> <input type="checkbox"/> <input type="checkbox"/> <input type="checkbox"/>	<input type="checkbox"/> <input type="checkbox"/>
Заштитним усевиима	184	<input type="checkbox"/> <input type="checkbox"/> <input type="checkbox"/> <input type="checkbox"/> <input type="checkbox"/> <input type="checkbox"/>	<input type="checkbox"/> <input type="checkbox"/>
Биљним остацима (слама или стрњица)	185	<input type="checkbox"/> <input type="checkbox"/> <input type="checkbox"/> <input type="checkbox"/> <input type="checkbox"/> <input type="checkbox"/>	<input type="checkbox"/> <input type="checkbox"/>
Земљиште без покривача	186	<input type="checkbox"/> <input type="checkbox"/> <input type="checkbox"/> <input type="checkbox"/> <input type="checkbox"/> <input type="checkbox"/>	<input type="checkbox"/> <input type="checkbox"/>

Збир података под шифрама 183-186 у табели може бити једнак податку који се односи на КОРИШЋЕНУ ПОВРШИНУ ОРАНИЦА И БАШТА - УКУПНО (шифра 68), или мањи од њега.

#### 3. КОЛИКА ЈЕ ПОВРШИНА ОРАНИЦА И БАШТА КОЈА НИЈЕ ОБУХВАЋЕНА ПЛАНИРАНИМ ПЛОДЕРЕДОМ У ПОСМАТРАНОЈ ПОЉОПРИВРЕДНОЈ ГОДИНИ

(Односи се на површине ораница и башта под истим усевиима и засадицама три године и дужи, као и на засејане површине ораница и башта на којима је дошло до одступања од планиране сетве - укупно)

Површина

187 ☐ ☐ ☐ ☐ ☐ ☐

#### 4. ДА ЛИ ЈЕ ГАЗДИНСТВО У ПОСЛЕДЊЕ ТРИ ГОДИНЕ ФОРМИРАЛО ИЛИ ОДРЖАВАЛО МЕЂЕ ИЗМЕЂУ ПАРЦЕЛА КОРИШЋЕНОГ ПОЉОПРИВРЕДНОГ ЗЕМЉИШТА

(Уколико је одговор "Да", могуће је обележити више кућица)

У облику:

Живих ограда (живица)

Дрвореда

Камених ограда

	Да		Не
	формирало (1)	одржавало (2)	
188 <input type="checkbox"/>	<input type="checkbox"/>	<input type="checkbox"/>	<input type="checkbox"/>
189 <input type="checkbox"/>	<input type="checkbox"/>	<input type="checkbox"/>	<input type="checkbox"/>
190 <input type="checkbox"/>	<input type="checkbox"/>	<input type="checkbox"/>	<input type="checkbox"/>

1. ДА ЛИ ГАЗДИНСТВО ГАЈИ СТОКУ, ПЧЕЛЕ И ДРУГЕ ЖИВОТИЊЕ 191 ☐ Да → Прећи на питање 2 ☐ Не → Прећи на питање 14

## 2. ГОВЕДА

Говеда до 1 године старости - укупно 192

Говеда 1 - 2 године старости

Мушка грла 193

Женска грла 194

Говеда преко 2 године старости

Мушка грла 195

Јунице 196

Музне краве 197

Остале краве 198

ГОВЕДА - УКУПНО 199

Од тога:

Стеоне јунице 200

Бикови за приплод 201

Волови 202

Говеда у тову 203

## 3. БИВОЛИ

## 4. СВИЊЕ

Прасад масе до 20 kg 205

Свиње масе 20 - 49 kg 206

Товне свиње масе 50 и више kg  
(Укључена су и излучена приплодна грла)

50 - 79 kg 207

80 - 109 kg 208

110 и више kg 209

Приплодне свиње масе 50 и више kg  
(Без излучених приплодних грла)

Мушка назимад 210

Женска назимад 211

Од тога:

Супрасне назимице 212

Крмаче 213

Нерастови 214

СВИЊЕ - УКУПНО 215

Од тога:

Свиње у тову 216

## 5. ОВЦЕ

Јагњад и шилежад 217

Женска приплодна грла 218

Овнови 219

Остала грла 220

ОВЦЕ - УКУПНО 221

## 6. КОЗЕ

Јарад 222

Женска приплодна грла 223

Јарци 224

Остала грла 225

КОЗЕ - УКУПНО 226

## 7. КОЊИ 227

## 8. МАГАРЦИ, МАЗГЕ И МУЛЕ 228

## 9. ЖИВИНА

Бројлери 229

Кокошке носиле 230

Остали подмладак  
врсте кокоши и петлови 231

Ћурке 232

Патке (пловке) 233

Гуске 234

Морке 235

Остале птице  
гајене на газдинству 236

ЖИВИНА - УКУПНО 237

10. КУНИЋИ - укупан број  
женки за приплод 238

11. НОЈЕВИ 239

12. ПЧЕЛЕ - укупан број  
пчелињих друштава 240

Кошнице са покретним саћем 241

Кошнице са непокретним саћем 242

13. ДА ЛИ ГАЗДИНСТВО ГАЈИ ДРУГЕ НЕПОМЕНУТЕ ВРСТЕ ЖИВОТИЊА

243 ☐ Да☐ Не



1. МЕХАНИЗАЦИЈА	Властина, број на дан 30.09.2012		Коришћена у пољопривредној 2011/2012		туђа		Властина, број на дан 30.09.2012		Коришћена у пољопривредној 2011/2012		туђа	
	укупно	од тога: старија од 10 година	властита, број				укупно	од тога: старија од 10 година	властита, број			
	(1)	(2)	(3)		(4)		(1)	(2)	(3)		(4)	
Једноосовински трактори (мотокултиватори) 268	<input type="text"/>	<input type="text"/>	<input type="text"/>	<input type="text"/>	<input type="text"/>	Сејалице 292	<input type="text"/>	<input type="text"/>	<input type="text"/>	<input type="text"/>	<input type="text"/>	<input type="text"/>
Двоосовински трактори - укупно 269	<input type="text"/>	<input type="text"/>	<input type="text"/>	<input type="text"/>	<input type="text"/>	Σ	<input type="text"/>	<input type="text"/>	<input type="text"/>	<input type="text"/>	<input type="text"/>	<input type="text"/>
Од тога:						Култиватори шпартачи 294	<input type="text"/>	<input type="text"/>	<input type="text"/>	<input type="text"/>	<input type="text"/>	<input type="text"/>
До 18 kW (до 24 KS) 270	<input type="text"/>	<input type="text"/>	<input type="text"/>	<input type="text"/>	<input type="text"/>	+	Прскалице 295	<input type="text"/>	<input type="text"/>	<input type="text"/>	<input type="text"/>	<input type="text"/>
19 - 37 kW (25-50 KS) 271	<input type="text"/>	<input type="text"/>	<input type="text"/>	<input type="text"/>	<input type="text"/>	+	Атомизери 296	<input type="text"/>	<input type="text"/>	<input type="text"/>	<input type="text"/>	<input type="text"/>
38 - 66 kW (51-90 KS) 272	<input type="text"/>	<input type="text"/>	<input type="text"/>	<input type="text"/>	<input type="text"/>	+	Приколице 297	<input type="text"/>	<input type="text"/>	<input type="text"/>	<input type="text"/>	<input type="text"/>
67 - 88 kW (91-120 KS) 273	<input type="text"/>	<input type="text"/>	<input type="text"/>	<input type="text"/>	<input type="text"/>	+	Цистерне 298	<input type="text"/>	<input type="text"/>	<input type="text"/>	<input type="text"/>	<input type="text"/>
89 и више kW (121 и више KS) 274	<input type="text"/>	<input type="text"/>	<input type="text"/>	<input type="text"/>	<input type="text"/>	+	Изузимачи силаже 299	<input type="text"/>	<input type="text"/>	<input type="text"/>	<input type="text"/>	<input type="text"/>
Универзални житни комбајни 275	<input type="text"/>	<input type="text"/>	<input type="text"/>	<input type="text"/>	<input type="text"/>		Машине за машинску мужу 300	<input type="text"/>	<input type="text"/>	<input type="text"/>	<input type="text"/>	<input type="text"/>
Силажни комбајни 276	<input type="text"/>	<input type="text"/>	<input type="text"/>	<input type="text"/>	<input type="text"/>		Косилице 301	<input type="text"/>	<input type="text"/>	<input type="text"/>	<input type="text"/>	<input type="text"/>
Остали комбајни 277	<input type="text"/>	<input type="text"/>	<input type="text"/>	<input type="text"/>	<input type="text"/>		Грабуље 302	<input type="text"/>	<input type="text"/>	<input type="text"/>	<input type="text"/>	<input type="text"/>
Линија за шећерну репу 278	<input type="text"/>	<input type="text"/>	<input type="text"/>	<input type="text"/>	<input type="text"/>		Пресе (балирке) 303	<input type="text"/>	<input type="text"/>	<input type="text"/>	<input type="text"/>	<input type="text"/>
Берачи кукуруза 279	<input type="text"/>	<input type="text"/>	<input type="text"/>	<input type="text"/>	<input type="text"/>		Пумпе 304	<input type="text"/>	<input type="text"/>	<input type="text"/>	<input type="text"/>	<input type="text"/>
Вадилице кромпира 280	<input type="text"/>	<input type="text"/>	<input type="text"/>	<input type="text"/>	<input type="text"/>		Тифони, мањи 305	<input type="text"/>	<input type="text"/>	<input type="text"/>	<input type="text"/>	<input type="text"/>
Плугови 281	<input type="text"/>	<input type="text"/>	<input type="text"/>	<input type="text"/>	<input type="text"/>		Кишна крила 306	<input type="text"/>	<input type="text"/>	<input type="text"/>	<input type="text"/>	<input type="text"/>
Подривачи 282	<input type="text"/>	<input type="text"/>	<input type="text"/>	<input type="text"/>	<input type="text"/>		Линеарни системи 307	<input type="text"/>	<input type="text"/>	<input type="text"/>	<input type="text"/>	<input type="text"/>
Разривачи 283	<input type="text"/>	<input type="text"/>	<input type="text"/>	<input type="text"/>	<input type="text"/>		Пивот системи 308	<input type="text"/>	<input type="text"/>	<input type="text"/>	<input type="text"/>	<input type="text"/>
Тањираче 284	<input type="text"/>	<input type="text"/>	<input type="text"/>	<input type="text"/>	<input type="text"/>		Пречишћивачи - бимови 309	<input type="text"/>	<input type="text"/>	<input type="text"/>	<input type="text"/>	<input type="text"/>
Дрљаче 285	<input type="text"/>	<input type="text"/>	<input type="text"/>	<input type="text"/>	<input type="text"/>		Елеватори 310	<input type="text"/>	<input type="text"/>	<input type="text"/>	<input type="text"/>	<input type="text"/>
Сетвоспремачи 286	<input type="text"/>	<input type="text"/>	<input type="text"/>	<input type="text"/>	<input type="text"/>		Млинови 311	<input type="text"/>	<input type="text"/>	<input type="text"/>	<input type="text"/>	<input type="text"/>
Ваљци 287	<input type="text"/>	<input type="text"/>	<input type="text"/>	<input type="text"/>	<input type="text"/>		Круњачи, велики и мали 312	<input type="text"/>	<input type="text"/>	<input type="text"/>	<input type="text"/>	<input type="text"/>
Ротофрезе 288	<input type="text"/>	<input type="text"/>	<input type="text"/>	<input type="text"/>	<input type="text"/>		Ровокопачи 313	<input type="text"/>	<input type="text"/>	<input type="text"/>	<input type="text"/>	<input type="text"/>
Растурачи минералног ђубрива 289	<input type="text"/>	<input type="text"/>	<input type="text"/>	<input type="text"/>	<input type="text"/>		Машине за калибрирање, вакуумирање и паковање 314	<input type="text"/>	<input type="text"/>	<input type="text"/>	<input type="text"/>	<input type="text"/>
Растурачи стајњака 290	<input type="text"/>	<input type="text"/>	<input type="text"/>	<input type="text"/>	<input type="text"/>							
Цистерне осочаре 291	<input type="text"/>	<input type="text"/>	<input type="text"/>	<input type="text"/>	<input type="text"/>							

## 2. ДА ЛИ ЈЕ ГАЗДИНСТВО КОРИСТИЛО НЕКУ ОД НАВЕДЕНИХ ОПРЕМА У ПОЉОПРИВРЕДНОЈ 2011/2012. г.

	Да	Не		Да	Не		Да	Не
Инкубатори 315	<input type="text"/>	<input type="text"/>	Опрема за производњу енергије, према обновљивом извору енергије					
Муљалице за грожђе 316	<input type="text"/>	<input type="text"/>	Ветар 320	<input type="text"/>	<input type="text"/>	Соларна енергија 323	<input type="text"/>	<input type="text"/>
Опрема за флаширање 317	<input type="text"/>	<input type="text"/>	Биомаса 321	<input type="text"/>	<input type="text"/>	Хидроенергија 324	<input type="text"/>	<input type="text"/>
Опрема за печење ракије 318	<input type="text"/>	<input type="text"/>	Од тога:			Остали обновљиви извори енергије 325	<input type="text"/>	<input type="text"/>
Опрема за цеђење меда 319	<input type="text"/>	<input type="text"/>	Биометан 322	<input type="text"/>	<input type="text"/>			

## 1. ОБЈЕКТИ

### Објекти за смештај говеда

Везано држање са чврстим  
стајњаком и осоком

[illegible]

## РАДНА СНАГА НА ГАЗДИНСТВУ

## НА ПИТАЊЕ 1 ОДГОВАРА САМО ПОРОДИЧНО ГАЗДИНСТВО

## 1. ЧЛАНОВИ ГАЗДИНСТВА И СТАЛНО ЗАПОСЛЕНИ НА ГАЗДИНСТВУ

Подаци се односе само на лица **старија од 15 година која су обављала пољопривредну активност** у посматраној пољопривредној години.

	Шифра	Пол Мушки 1 Женски 2 (уписати шифру)	Навршене године старости	Ко доноси дневне одлуке о пољо- привредној производњи (могуће је обележити само један одговор)	Колико је дана у посматраном периоду и просечно сати по дану лице искористило за обављање пољопривредних активности на газдинству (не укључује се обављање кућних послова)		Да ли је лице у истом периоду обављало другу активност која је доносила приход (уписати шифру) Да, више него пољопривредне 1 → Да, мање него пољопривредне 2 → Не 3 ↓ завршено попуњавање у реду	Друга активност која је доносила приход (могуће је обележити само један одговор)	
					број дана	просечно сати дневно		у вези је са газдинством	није у вези са газдинством
Носилац газдинства	354	<input type="checkbox"/>	<input type="checkbox"/> <input type="checkbox"/>	<input type="checkbox"/>	<input type="checkbox"/> <input type="checkbox"/> <input type="checkbox"/>	<input type="checkbox"/> <input type="checkbox"/>	<input type="checkbox"/>	<input type="checkbox"/>	<input type="checkbox"/>
Супружник носиоца газдинства	355	<input type="checkbox"/>	<input type="checkbox"/> <input type="checkbox"/>	<input type="checkbox"/>	<input type="checkbox"/> <input type="checkbox"/> <input type="checkbox"/>	<input type="checkbox"/> <input type="checkbox"/>	<input type="checkbox"/>	<input type="checkbox"/>	<input type="checkbox"/>
Чланови породице и рођаци који су обављали пољопривредне активности на газдинству (уписати шифру)	<input type="checkbox"/> 356	<input type="checkbox"/>	<input type="checkbox"/> <input type="checkbox"/>	<input type="checkbox"/>	<input type="checkbox"/> <input type="checkbox"/> <input type="checkbox"/>	<input type="checkbox"/> <input type="checkbox"/>	<input type="checkbox"/>	<input type="checkbox"/>	<input type="checkbox"/>
	<input type="checkbox"/> 357	<input type="checkbox"/>	<input type="checkbox"/> <input type="checkbox"/>	<input type="checkbox"/>	<input type="checkbox"/> <input type="checkbox"/> <input type="checkbox"/>	<input type="checkbox"/> <input type="checkbox"/>	<input type="checkbox"/>	<input type="checkbox"/>	<input type="checkbox"/>
	<input type="checkbox"/> 358	<input type="checkbox"/>	<input type="checkbox"/> <input type="checkbox"/>	<input type="checkbox"/>	<input type="checkbox"/> <input type="checkbox"/> <input type="checkbox"/>	<input type="checkbox"/> <input type="checkbox"/>	<input type="checkbox"/>	<input type="checkbox"/>	<input type="checkbox"/>
	<input type="checkbox"/> 359	<input type="checkbox"/>	<input type="checkbox"/> <input type="checkbox"/>	<input type="checkbox"/>	<input type="checkbox"/> <input type="checkbox"/> <input type="checkbox"/>	<input type="checkbox"/> <input type="checkbox"/>	<input type="checkbox"/>	<input type="checkbox"/>	<input type="checkbox"/>
	<input type="checkbox"/> 360	<input type="checkbox"/>	<input type="checkbox"/> <input type="checkbox"/>	<input type="checkbox"/>	<input type="checkbox"/> <input type="checkbox"/> <input type="checkbox"/>	<input type="checkbox"/> <input type="checkbox"/>	<input type="checkbox"/>	<input type="checkbox"/>	<input type="checkbox"/>
	<input type="checkbox"/> 361	<input type="checkbox"/>	<input type="checkbox"/> <input type="checkbox"/>	<input type="checkbox"/>	<input type="checkbox"/> <input type="checkbox"/> <input type="checkbox"/>	<input type="checkbox"/> <input type="checkbox"/>	<input type="checkbox"/>	<input type="checkbox"/>	<input type="checkbox"/>
	<input type="checkbox"/> 362	<input type="checkbox"/>	<input type="checkbox"/> <input type="checkbox"/>	<input type="checkbox"/>	<input type="checkbox"/> <input type="checkbox"/> <input type="checkbox"/>	<input type="checkbox"/> <input type="checkbox"/>	<input type="checkbox"/>	<input type="checkbox"/>	<input type="checkbox"/>
	<input type="checkbox"/> 363	<input type="checkbox"/>	<input type="checkbox"/> <input type="checkbox"/>	<input type="checkbox"/>	<input type="checkbox"/> <input type="checkbox"/> <input type="checkbox"/>	<input type="checkbox"/> <input type="checkbox"/>	<input type="checkbox"/>	<input type="checkbox"/>	<input type="checkbox"/>
	<input type="checkbox"/> 364	<input type="checkbox"/>	<input type="checkbox"/> <input type="checkbox"/>	<input type="checkbox"/>	<input type="checkbox"/> <input type="checkbox"/> <input type="checkbox"/>	<input type="checkbox"/> <input type="checkbox"/>	<input type="checkbox"/>	<input type="checkbox"/>	<input type="checkbox"/>
	<input type="checkbox"/> 365	<input type="checkbox"/>	<input type="checkbox"/> <input type="checkbox"/>	<input type="checkbox"/>	<input type="checkbox"/> <input type="checkbox"/> <input type="checkbox"/>	<input type="checkbox"/> <input type="checkbox"/>	<input type="checkbox"/>	<input type="checkbox"/>	<input type="checkbox"/>
Стално запослени на газдинству који нису чланови породице нити рођаци	<input type="checkbox"/> 366	<input type="checkbox"/>	<input type="checkbox"/> <input type="checkbox"/>	<input type="checkbox"/>	<input type="checkbox"/> <input type="checkbox"/> <input type="checkbox"/>	<input type="checkbox"/> <input type="checkbox"/>	<input type="checkbox"/>	<input type="checkbox"/>	<input type="checkbox"/>
	<input type="checkbox"/> 367	<input type="checkbox"/>	<input type="checkbox"/> <input type="checkbox"/>	<input type="checkbox"/>	<input type="checkbox"/> <input type="checkbox"/> <input type="checkbox"/>	<input type="checkbox"/> <input type="checkbox"/>	<input type="checkbox"/>	<input type="checkbox"/>	<input type="checkbox"/>
	<input type="checkbox"/> 368	<input type="checkbox"/>	<input type="checkbox"/> <input type="checkbox"/>	<input type="checkbox"/>	<input type="checkbox"/> <input type="checkbox"/> <input type="checkbox"/>	<input type="checkbox"/> <input type="checkbox"/>	<input type="checkbox"/>	<input type="checkbox"/>	<input type="checkbox"/>
	<input type="checkbox"/> 369	<input type="checkbox"/>	<input type="checkbox"/> <input type="checkbox"/>	<input type="checkbox"/>	<input type="checkbox"/> <input type="checkbox"/> <input type="checkbox"/>	<input type="checkbox"/> <input type="checkbox"/>	<input type="checkbox"/>	<input type="checkbox"/>	<input type="checkbox"/>
	<input type="checkbox"/> 370	<input type="checkbox"/>	<input type="checkbox"/> <input type="checkbox"/>	<input type="checkbox"/>	<input type="checkbox"/> <input type="checkbox"/> <input type="checkbox"/>	<input type="checkbox"/> <input type="checkbox"/>	<input type="checkbox"/>	<input type="checkbox"/>	<input type="checkbox"/>
	<input type="checkbox"/> 371	<input type="checkbox"/>	<input type="checkbox"/> <input type="checkbox"/>	<input type="checkbox"/>	<input type="checkbox"/> <input type="checkbox"/> <input type="checkbox"/>	<input type="checkbox"/> <input type="checkbox"/>	<input type="checkbox"/>	<input type="checkbox"/>	<input type="checkbox"/>
	<input type="checkbox"/> 372	<input type="checkbox"/>	<input type="checkbox"/> <input type="checkbox"/>	<input type="checkbox"/>	<input type="checkbox"/> <input type="checkbox"/> <input type="checkbox"/>	<input type="checkbox"/> <input type="checkbox"/>	<input type="checkbox"/>	<input type="checkbox"/>	<input type="checkbox"/>
	<input type="checkbox"/> 373	<input type="checkbox"/>	<input type="checkbox"/> <input type="checkbox"/>	<input type="checkbox"/>	<input type="checkbox"/> <input type="checkbox"/> <input type="checkbox"/>	<input type="checkbox"/> <input type="checkbox"/>	<input type="checkbox"/>	<input type="checkbox"/>	<input type="checkbox"/>

## Сродство с носиоцем газдинства

Син/ћерка.....1	Деда/баба.....6
Отац/мајка.....2	Унук/унука.....7
Брат/сестра.....3	Зет/снаха.....8
Свекар/свекрва.....4	Остали сродници/рођаци.....9
Таст/ташта.....5	(стриц/стрина, ујак/ујна и сл.)

Прећи на питање 4

## НА ПИТАЊА 2 И 3 ОДГОВАРА САМО ПРАВНО ЛИЦЕ/ПРЕДУЗЕТНИК

## 2. ЗАПОСЛЕНИ ПРЕМА ПОЛУ И БРОЈУ РАДНИХ ДАНА ИСКОРИШЋЕНИХ ЗА ОБАВЉАЊЕ ПОЉОПРИВРЕДНИХ АКТИВНОСТИ НА ГАЗДИНСТВУ

Број радних дана	Мушкарци		Жене	
	број запослених	укупан број радних дана	број запослених	укупан број радних дана
	(1)	(2)	(3)	(4)
Мање од 56	374 <input type="text"/>	<input type="text"/>	<input type="text"/>	<input type="text"/> +
56 - 112	375 <input type="text"/>	<input type="text"/>	<input type="text"/>	<input type="text"/> +
113 - 168	376 <input type="text"/>	<input type="text"/>	<input type="text"/>	<input type="text"/> +
169 - 224	377 <input type="text"/>	<input type="text"/>	<input type="text"/>	<input type="text"/> +
225 и више	378 <input type="text"/>	<input type="text"/>	<input type="text"/>	<input type="text"/> +
<b>УКУПНО</b>	379 <input type="text"/>	<input type="text"/>	<input type="text"/>	<input type="text"/> =Σ

## 3. ПОДАЦИ О ЛИЦУ КОЈЕ ДОНОСИ ДНЕВНЕ ОДЛУКЕ О ПОЉОПРИВРЕДНОЈ ПРОИЗВОДЊИ ГАЗДИНСТВА (УПРАВНИК ИЛИ МЕНАѢР)

Пол 380 ☐ мушки ☐ женски

Навршене године старости

381 

Укупан број радних дана у посматраном периоду

382 

## 4. ДА ЛИ ЈЕ ГАЗДИНСТВО АНГАЖОВАЛО СЕЗОНСКУ РАДНУ СНАГУ

Од тога:

Бесплатно (моба, рад ученика и студената на школским газдинствима, рад затвореника и сл.)

383 Да ☐ → 384  Не ☐385 Да ☐ → 386  Не ☐

## 5. ДА ЛИ ЈЕ ГАЗДИНСТВО АНГАЖОВАЛО ДРУГА ЛИЦА НА ОСНОВУ УГОВОРА

387 Да ☐ → 388  Не ☐

## 6. НИВО ОБУЧЕНОСТИ ЛИЦА КОЈЕ ДОНОСИ ДНЕВНЕ ОДЛУКЕ О ПОЉОПРИВРЕДНОЈ ПРОИЗВОДЊИ

(Могуће је обележити само један одговор)

389 ☐ Само пољопривредно искуство стечено праксом390 ☐ Завршени курсеви из области пољопривреде391 ☐ Завршена средња школа из области пољопривреде392 ☐ Завршена друга средња школа393 ☐ Завршена виша школа или факултет из области пољопривреде394 ☐ Завршена друга виша школа или други факултет

## 7. ДА ЛИ ЈЕ ЛИЦЕ КОЈЕ ДОНОСИ ДНЕВНЕ ОДЛУКЕ О ПОЉОПРИВРЕДНОЈ ПРОИЗВОДЊИ У ПОСЛЕДЊИХ 12 МЕСЕЦИ ПОХАЂАЛО НЕКУ ОБУКУ У ВЕЗИ СА ПОЉОПРИВРЕДНИМ АКТИВНОСТИМА ИЛИ ДРУГИМ АКТИВНОСТИМА У ВЕЗИ СА ГАЗДИНСТВОМ

395 ☐ Да☐ Не

## ДРУГЕ АКТИВНОСТИ ГАЗДИНСТВА КОЈЕ ДОНОСЕ ПРИХОД

8. ДА ЛИ ЈЕ ГАЗДИНСТВО ОБАВЉАЛО ДРУГЕ АКТИВНОСТИ У ВЕЗИ СА ГАЗДИНСТВОМ КОЈЕ СУ ДОНОСИЛЕ ПРИХОД

396 ☐ Да → Обележити другу активност

☐ Не → Прећи на поглавље 11

(Могуће је обележити више одговора)

397 ☐ Прерада меса

398 ☐ Прерада млека

399 ☐ Прерада воћа и поврћа

400 ☐ Прерада других пољопривредних производа

401 ☐ Обрада дрвета

402 ☐ Активности у шумарству

403 ☐ Туризам

404 ☐ Народна радиност

405 ☐ Производња енергије из обновљивих извора енергије

406 ☐ Узгој рибе

Рад на основу уговора

407 ☐ У области пољопривреде

408 ☐ У другој области

409 ☐ Друге, до сада непоменуте активности

9. УКОЛИКО ПОСТОЈИ ОДГОВОР "ДА" НА ПИТАЊЕ 8, НАВЕСТИ УЧЕШЋЕ ПРИХОДА ОД ТИХ АКТИВНОСТИ У УКУПНОМ ПРИХОДУ ГАЗДИНСТВА

410   %

## ПОГЛАВЉЕ 11

## ОСТАЛИ ПОДАЦИ О ГАЗДИНСТВУ

## НА ПИТАЊА 1, 2 И 3 ОДГОВАРА САМО ПОРОДИЧНО ГАЗДИНСТВО

1. ДА ЛИ ЈЕ ГАЗДИНСТВО ПРОДАВАЛО СОПСТВЕНЕ ПОЉОПРИВРЕДНЕ ПРОИЗВОДЕ У ПОЉОПРИВРЕДНОЈ 2011/2012 Г.

411 ☐ Да → Прећи на питање 2

☐ Не → Прећи на питање 4

2. ДА ЛИ ЈЕ ВИШЕ ОД ПОЛОВИНЕ УКУПНЕ ПРОДАЈЕ ПОЉОПРИВРЕДНИХ ПРОИЗВОДА ГАЗДИНСТВА ОСТВАРЕНО ПРОДАЈОМ НЕПОСРЕДНИМ ПОТРОШАЧИМА

412 ☐ Да

☐ Не

3. ДА ЛИ ЈЕ НА ГАЗДИНСТВУ ПОТРОШЕНО ВИШЕ СОПСТВЕНИХ ПОЉОПРИВРЕДНИХ ПРОИЗВОДА НЕГО ШТО ЈЕ ПРОДАТО

413 ☐ Да

☐ Не

4. ДА ЛИ ЈЕ ГАЗДИНСТВО У ПОСЛЕДЊЕ ТРИ ГОДИНЕ КОРИСТИЛО ПОДСТИЦАЈНА СРЕДСТВА

414 ☐ Да → Обележити врсту коришћеног подстицајног средства

☐ Не → Прећи на питање 5

(Могуће је обележити више одговора)

415 ☐ Намењена руралном развоју

416 ☐ У виду субвенција за обављање пољопривредне производње

417 ☐ Узимањем субвенционисаних кредита

5. ДА ЛИ ЈЕ ГАЗДИНСТВО У ПОСЛЕДЊИХ 12 МЕСЕЦИ УЗИМАЛО КРЕДИТ БАНКЕ ЗА ОБАВЉАЊЕ ПОЉОПРИВРЕДНИХ АКТИВНОСТИ

418 ☐ Да

☐ Не

6. ДА ЛИ ГАЗДИНСТВО КОРИСТИ РАЧУНАР ЗА ВОЂЕЊЕ ЕВИДЕНЦИЈЕ О ПОЉОПРИВРЕДНОМ ПОСЛОВАЊУ

419 ☐ Да

☐ Не

7. ДА ЛИ ЈЕ ГАЗДИНСТВО КОРИСТИЛО УСЛУГЕ САВЕТОДАВНЕ СЛУЖБЕ У ПОСЛЕДЊИХ 12 МЕСЕЦИ

420 ☐ Да

☐ Не

8. ДА ЛИ ЈЕ ГАЗДИНСТВО РЕГИСТРОВАНО У РЕГИСТРУ ГАЗДИНСТАВА МИНИСТАРСТВА ПОЉОПРИВРЕДЕ, ТРГОВИНЕ, ШУМАРСТВА И ВОДОПРИВРЕДЕ

421 ☐ Да → Уписати регистарски број газдинства

☐ Не → Прећи на питање 9

Регистарски број газдинства

422



## 9. НА КОЈИ НАЧИН СЕ ВРШИ ОДЛАГАЊЕ ПОЉОПРИВРЕДНОГ ОТПАДА ГАЗДИНСТВА

(Могуће је обележити више одговора)

	Отпад одложен		
	од стране комуналне службе	од стране газдинства на место предвиђено за отпад	на други начин
	(1)	(2)	(3)
Уље (машинско, моторно, хидраулично и сл.)	423 <input type="checkbox"/>	<input type="checkbox"/>	<input type="checkbox"/>
Пластика	424 <input type="checkbox"/>	<input type="checkbox"/>	<input type="checkbox"/>
Гума	425 <input type="checkbox"/>	<input type="checkbox"/>	<input type="checkbox"/>
Амбалажа средстава за заштиту биља	426 <input type="checkbox"/>	<input type="checkbox"/>	<input type="checkbox"/>
Амбалажа ветеринарских фармацеутских производа	427 <input type="checkbox"/>	<input type="checkbox"/>	<input type="checkbox"/>
Други пољопривредни отпад	428 <input type="checkbox"/>	<input type="checkbox"/>	<input type="checkbox"/>

## НАПОМЕНЕ ПОПИСИВАЧА:

---

---

---

---

---

---

---

---

---

---

ДАТУМ ПОПИСИВАЊА \_\_\_\_\_ 2012.

ПОТПИС ДАВАОЦА ПОДАТАКА \_\_\_\_\_

(за правно лице/предузетника ставити и печат) (М.П.)

ОБРАЗАЦ ПОПУНИО \_\_\_\_\_

ОБРАЗАЦ ПРЕГЛЕДАО \_\_\_\_\_



# Chapter 1

### GENERAL INFORMATION - Continued

**QUESTION 3 TO BE ANSWERED ONLY BY FAMILY HOLDING**

### 3. Identification of the family holding

<div style="border: 1px solid black; width: 30px; height: 30px; margin: 0 auto;"></div> <div style="border: 1px solid black; width: 30px; height: 30px; margin: 0 auto;"></div> <div style="border: 1px solid black; width: 30px; height: 30px; margin: 0 auto;"></div> <div style="border: 1px solid black; width: 30px; height: 30px; margin: 0 auto;"></div> <div style="border: 1px solid black; width: 30px; height: 30px; margin: 0 auto;"></div> <div style="border: 1px solid black; width: 30px; height: 30px; margin: 0 auto;"></div> <p>Enumerator code</p>	<div style="border: 1px solid black; width: 30px; height: 30px; margin: 0 auto;"></div> <div style="border: 1px solid black; width: 30px; height: 30px; margin: 0 auto;"></div> <div style="border: 1px solid black; width: 30px; height: 30px; margin: 0 auto;"></div> <div style="border: 1px solid black; width: 30px; height: 30px; margin: 0 auto;"></div> <div style="border: 1px solid black; width: 30px; height: 30px; margin: 0 auto;"></div> <p>Municipality code</p>	<p>(As in Control book)</p> <div style="border: 1px solid black; width: 30px; height: 30px; margin: 0 auto;"></div> <div style="border: 1px solid black; width: 30px; height: 30px; margin: 0 auto;"></div> <div style="border: 1px solid black; width: 30px; height: 30px; margin: 0 auto;"></div> <p>Order number – column 1</p>	<div style="border: 1px solid black; width: 30px; height: 30px; margin: 0 auto;"></div> <div style="border: 1px solid black; width: 30px; height: 30px; margin: 0 auto;"></div> <div style="border: 1px solid black; width: 30px; height: 30px; margin: 0 auto;"></div> <p>Order number – column 2</p>	<div style="border: 1px solid black; width: 30px; height: 30px; margin: 0 auto;"></div> <div style="border: 1px solid black; width: 30px; height: 30px; margin: 0 auto;"></div> <div style="border: 1px solid black; width: 30px; height: 30px; margin: 0 auto;"></div> <div style="border: 1px solid black; width: 30px; height: 30px; margin: 0 auto;"></div> <p>Enumeration district code – column 3</p>
--	--	--	--	---

## Name of the holder

[illegible]

## Holder ID number

     
 day month year final 6 figures from ID number

**Holder address**

Municipality

Settlement

Postal code

Address

E-mail

Phone (fixed line) – Specify area code

Mobile

House number

#### 4. Location of the holding

*Provide information on the place where the largest part of the agricultural production takes place (location of agricultural buildings, or the largest area of utilized agricultural land), regardless the same or different from the address of the holder or the registered head office address of the legal entity/unincorporated enterprise.*

Municipality

Settlement

Address

House number

## Chapter 2

**LAND, agricultural year 2011/2012**

## 1. AVAILABLE LAND

## Area as of 30 September 2012

[illegible]

*If the holding has land (figure under code 12), go to question 2. If the holding does not have land, go to question 12.*

Of the total available land area as of 30 September 2012 (code 12), indicate areas by category of use in agricultural year 2011/2012.

## 2. KITCHEN GARDEN

Kitchen gardens are areas where agricultural products are cultivated for own consumption of the holding members; areas normally separated from the rest of the agricultural land and usually located close to the house

Area	
ha	are
13 <input type="text"/>	<input type="text"/>

Of which: under vegetables 14      m<sup>2</sup>

## 3. ARABLE LAND

		ha	are	
Wheat <sup>1)</sup> and spelt	15	<input type="text"/>	<input type="text"/>	+
Rye <sup>1)</sup>	16	<input type="text"/>	<input type="text"/>	+
Barley <sup>1)</sup>	17	<input type="text"/>	<input type="text"/>	+
Oats <sup>1)</sup>	18	<input type="text"/>	<input type="text"/>	+
Grain maize <sup>1)</sup>	19	<input type="text"/>	<input type="text"/>	+
Other grain cereals <sup>1)</sup>	20	<input type="text"/>	<input type="text"/>	+
<b>Cereals – total</b>	21	<input type="text"/>	<input type="text"/>	=Σ
Pea – dry grain <sup>1)</sup>	22	<input type="text"/>	<input type="text"/>	+
Field bean <sup>1)</sup>	23	<input type="text"/>	<input type="text"/>	+
Other pulse <sup>1)</sup>	24	<input type="text"/>	<input type="text"/>	+
<b>Pulse – total</b>	25	<input type="text"/>	<input type="text"/>	=Σ
Potato (including early crop) <sup>1)</sup>	26	<input type="text"/>	<input type="text"/>	
<b>Sugar beet</b>	27	<input type="text"/>	<input type="text"/>	
Tobacco	28	<input type="text"/>	<input type="text"/>	+
Hops	29	<input type="text"/>	<input type="text"/>	+
Rape <sup>1)</sup>	30	<input type="text"/>	<input type="text"/>	+
Oil pumpkin <sup>1)</sup>	31	<input type="text"/>	<input type="text"/>	+
Sunflower <sup>1)</sup>	32	<input type="text"/>	<input type="text"/>	+
Soya <sup>1)</sup>	33	<input type="text"/>	<input type="text"/>	+
Other oil seed crops <sup>1)</sup>	34	<input type="text"/>	<input type="text"/>	+
Fiber crops	35	<input type="text"/>	<input type="text"/>	+
Medicinal and aromatic plants	36	<input type="text"/>	<input type="text"/>	+
Other industrial crops	37	<input type="text"/>	<input type="text"/>	+
<b>Industrial crops – total</b>	38	<input type="text"/>	<input type="text"/>	=Σ
Tomato	39	<input type="text"/>	<input type="text"/>	+
Cabbage and kale	40	<input type="text"/>	<input type="text"/>	+
Peppers	41	<input type="text"/>	<input type="text"/>	+

		ha	are	
Onion	42	<input type="text"/>	<input type="text"/>	+
Garlic	43	<input type="text"/>	<input type="text"/>	+
Cauliflower	44	<input type="text"/>	<input type="text"/>	+
Carrot	45	<input type="text"/>	<input type="text"/>	+
Pea – green	46	<input type="text"/>	<input type="text"/>	+
Other fresh vegetables	47	<input type="text"/>	<input type="text"/>	+
Melons	48	<input type="text"/>	<input type="text"/>	+
Strawberries	49	<input type="text"/>	<input type="text"/>	+
<b>Vegetables, strawberry and melon – total</b>	50	<input type="text"/>	<input type="text"/>	=Σ
of which: (51 + 52 + 53 = 50)				
Under low protective cover	51	<input type="text"/>	<input type="text"/>	
Outdoor for fresh consumption	52	<input type="text"/>	<input type="text"/>	
Outdoor for processing	53	<input type="text"/>	<input type="text"/>	
<b>Flowers and ornamental plants</b>	54	<input type="text"/>	<input type="text"/>	
of which:				
Under glasshouses and poly-tunnels	55	<input type="text"/>	<input type="text"/>	
Temporary grasses	56	<input type="text"/>	<input type="text"/>	+
Maize for fodder	57	<input type="text"/>	<input type="text"/>	+
Clover	58	<input type="text"/>	<input type="text"/>	+
Lucerne	59	<input type="text"/>	<input type="text"/>	+
Other leguminous fodder plants	60	<input type="text"/>	<input type="text"/>	+
Other plants harvested green	61	<input type="text"/>	<input type="text"/>	+
Fodder rape	62	<input type="text"/>	<input type="text"/>	+
Other fodder roots	63	<input type="text"/>	<input type="text"/>	+
<b>Fodder crops – total</b>	64	<input type="text"/>	<input type="text"/>	=Σ
<b>Arable land seed and seedlings for market<sup>2)</sup></b>	65	<input type="text"/>	<input type="text"/>	
<b>Other arable land crops</b>	66	<input type="text"/>	<input type="text"/>	
<b>Fallow land</b>	67	<input type="text"/>	<input type="text"/>	
<b>UTILIZED ARABLE LAND - TOTAL</b>	68	<input type="text"/>	<input type="text"/>	
(21 + 25 + 26 + 27 + 38 + 50 + 54 + 64 + 65 + 66 + 67)				

<sup>1)</sup> Areas for seed production for market are included.

<sup>2)</sup> Areas planted with cereals, pulse, potato and oil seed crops, for seed production are excluded.

		Area				Area			
		ha		are		ha		are	
<b>4. PERMANENT GRASSLAND</b>									
Meadows	69	<input type="text"/>	<input type="text"/>	<input type="text"/>	<input type="text"/>	<input type="text"/>	<input type="text"/>	<input type="text"/>	<input type="text"/>
Pastures (excluding rough grazing)	70	<input type="text"/>	<input type="text"/>	<input type="text"/>	<input type="text"/>	<input type="text"/>	<input type="text"/>	<input type="text"/>	<input type="text"/>
Rough grazing	71	<input type="text"/>	<input type="text"/>	<input type="text"/>	<input type="text"/>	<input type="text"/>	<input type="text"/>	<input type="text"/>	<input type="text"/>
<b>PERMANENT GRASSLAND - TOTAL</b>	72	<input type="text"/>	<input type="text"/>	<input type="text"/>	<input type="text"/>	<input type="text"/>	<input type="text"/>	<input type="text"/>	<input type="text"/>
<b>5. PERMANENT CROPS</b>									
Fruit and berry plantations (= 120)	73	<input type="text"/>	<input type="text"/>	<input type="text"/>	<input type="text"/>	<input type="text"/>	<input type="text"/>	<input type="text"/>	<input type="text"/>
Vineyards (= 124)	74	<input type="text"/>	<input type="text"/>	<input type="text"/>	<input type="text"/>	<input type="text"/>	<input type="text"/>	<input type="text"/>	<input type="text"/>
Nurseries	75	<input type="text"/>	<input type="text"/>	<input type="text"/>	<input type="text"/>	<input type="text"/>	<input type="text"/>	<input type="text"/>	<input type="text"/>
Other permanent crops in open fields	76	<input type="text"/>	<input type="text"/>	<input type="text"/>	<input type="text"/>	<input type="text"/>	<input type="text"/>	<input type="text"/>	<input type="text"/>
of which:									
Christmas trees	77	<input type="text"/>	<input type="text"/>	<input type="text"/>	<input type="text"/>	<input type="text"/>	<input type="text"/>	<input type="text"/>	<input type="text"/>
Permanent crops under protective cover	78	<input type="text"/>	<input type="text"/>	<input type="text"/>	<input type="text"/>	<input type="text"/>	<input type="text"/>	<input type="text"/>	<input type="text"/>
<b>PERMANENT CROPS - TOTAL</b>	79	<input type="text"/>	<input type="text"/>	<input type="text"/>	<input type="text"/>	<input type="text"/>	<input type="text"/>	<input type="text"/>	<input type="text"/>
<b>6. UTILIZED AGRICULTURAL AREA - TOTAL</b> (13 + 68 + 72 + 79)									
of which:									
Individual ownership	81	<input type="text"/>	<input type="text"/>	<input type="text"/>	<input type="text"/>	<input type="text"/>	<input type="text"/>	<input type="text"/>	<input type="text"/>
Rented (for money or in kind)	82	<input type="text"/>	<input type="text"/>	<input type="text"/>	<input type="text"/>	<input type="text"/>	<input type="text"/>	<input type="text"/>	<input type="text"/>
Otherwise rented (for share farming, free use, etc.)	83	<input type="text"/>	<input type="text"/>	<input type="text"/>	<input type="text"/>	<input type="text"/>	<input type="text"/>	<input type="text"/>	<input type="text"/>
<b>7. UNUTILIZED AGRICULTURAL AREA</b>									
<b>8. WOODED AREA</b>									
of which:									
In short rotation	86	<input type="text"/>	<input type="text"/>	<input type="text"/>	<input type="text"/>	<input type="text"/>	<input type="text"/>	<input type="text"/>	<input type="text"/>
<b>9. OTHER LAND</b>									
of which:									
fishponds	88	<input type="text"/>	<input type="text"/>	<input type="text"/>	<input type="text"/>	<input type="text"/>	<input type="text"/>	<input type="text"/>	<input type="text"/>
<b>10. TOTAL AREA OF THE HOLDING</b> (80 + 84 + 85 + 87) (= 12)									
<b>11. TOTAL NUMBER OF INDIVIDUAL PARCELS OF UTILIZED AGRICULTURAL AREA</b>									
									90 <input type="text"/>

12. EFFECTIVE AREA FROM WHICH MUSHROOMS ARE HARVESTED

91      m<sup>2</sup>

If the holding does not have land, go to chapter 4, question 5.

13. AREA OF CROPS THAT ARE USED FOR PRODUCTION OF RENEWABLE ENERGY

92      ha   are

14. AREA OF INTER-PLANTS, ASSOCIATED AND SUCCESSIVE CROPS

		Area			
		ha		are	
Bean	93	<input type="text"/>	<input type="text"/>	<input type="text"/>	<input type="text"/>
Pumpkin	94	<input type="text"/>	<input type="text"/>	<input type="text"/>	<input type="text"/>
Clover	95	<input type="text"/>	<input type="text"/>	<input type="text"/>	<input type="text"/>
Lucerne	96	<input type="text"/>	<input type="text"/>	<input type="text"/>	<input type="text"/>
Temporary grass	97	<input type="text"/>	<input type="text"/>	<input type="text"/>	<input type="text"/>

		Area			
		ha		are	
Maize for fodder	98	<input type="text"/>	<input type="text"/>	<input type="text"/>	<input type="text"/>
Cabbage, late	99	<input type="text"/>	<input type="text"/>	<input type="text"/>	<input type="text"/>
White beat stubble, root	100	<input type="text"/>	<input type="text"/>	<input type="text"/>	<input type="text"/>
Other crops	101	<input type="text"/>	<input type="text"/>	<input type="text"/>	<input type="text"/>

Areas of inter-plants, associated and successive crops are already included in the total area under major crops, i.e. presented utilized arable land (Code 80).

## 15. FRUIT AND BERRY PLANTATIONS

		Fruit and berry plantations area (intensive production)								Trees, number							
		Total				Of which: productive				Permanent fruit plantations, total				Extensive fruit plantations, total			
		ha		are		ha		are		(3)				(4)			
		(1)				(2)											
Apples	102	<input type="text"/>	<input type="text"/>	<input type="text"/>	<input type="text"/>	<input type="text"/>	<input type="text"/>	<input type="text"/>	<input type="text"/>	<input type="text"/>	<input type="text"/>	<input type="text"/>	<input type="text"/>	<input type="text"/>	<input type="text"/>	<input type="text"/>	<input type="text"/>
Pears	103	<input type="text"/>	<input type="text"/>	<input type="text"/>	<input type="text"/>	<input type="text"/>	<input type="text"/>	<input type="text"/>	<input type="text"/>	<input type="text"/>	<input type="text"/>	<input type="text"/>	<input type="text"/>	<input type="text"/>	<input type="text"/>	<input type="text"/>	<input type="text"/>
Peaches	104	<input type="text"/>	<input type="text"/>	<input type="text"/>	<input type="text"/>	<input type="text"/>	<input type="text"/>	<input type="text"/>	<input type="text"/>	<input type="text"/>	<input type="text"/>	<input type="text"/>	<input type="text"/>	<input type="text"/>	<input type="text"/>	<input type="text"/>	<input type="text"/>
Apricots	105	<input type="text"/>	<input type="text"/>	<input type="text"/>	<input type="text"/>	<input type="text"/>	<input type="text"/>	<input type="text"/>	<input type="text"/>	<input type="text"/>	<input type="text"/>	<input type="text"/>	<input type="text"/>	<input type="text"/>	<input type="text"/>	<input type="text"/>	<input type="text"/>
Sweet cherries	106	<input type="text"/>	<input type="text"/>	<input type="text"/>	<input type="text"/>	<input type="text"/>	<input type="text"/>	<input type="text"/>	<input type="text"/>	<input type="text"/>	<input type="text"/>	<input type="text"/>	<input type="text"/>	<input type="text"/>	<input type="text"/>	<input type="text"/>	<input type="text"/>
Sour cherries	107	<input type="text"/>	<input type="text"/>	<input type="text"/>	<input type="text"/>	<input type="text"/>	<input type="text"/>	<input type="text"/>	<input type="text"/>	<input type="text"/>	<input type="text"/>	<input type="text"/>	<input type="text"/>	<input type="text"/>	<input type="text"/>	<input type="text"/>	<input type="text"/>
Plums	108	<input type="text"/>	<input type="text"/>	<input type="text"/>	<input type="text"/>	<input type="text"/>	<input type="text"/>	<input type="text"/>	<input type="text"/>	<input type="text"/>	<input type="text"/>	<input type="text"/>	<input type="text"/>	<input type="text"/>	<input type="text"/>	<input type="text"/>	<input type="text"/>
Quinces	109	<input type="text"/>	<input type="text"/>	<input type="text"/>	<input type="text"/>	<input type="text"/>	<input type="text"/>	<input type="text"/>	<input type="text"/>	<input type="text"/>	<input type="text"/>	<input type="text"/>	<input type="text"/>	<input type="text"/>	<input type="text"/>	<input type="text"/>	<input type="text"/>
Walnuts	110	<input type="text"/>	<input type="text"/>	<input type="text"/>	<input type="text"/>	<input type="text"/>	<input type="text"/>	<input type="text"/>	<input type="text"/>	<input type="text"/>	<input type="text"/>	<input type="text"/>	<input type="text"/>	<input type="text"/>	<input type="text"/>	<input type="text"/>	<input type="text"/>
Hazelnuts	111	<input type="text"/>	<input type="text"/>	<input type="text"/>	<input type="text"/>	<input type="text"/>	<input type="text"/>	<input type="text"/>	<input type="text"/>	<input type="text"/>	<input type="text"/>	<input type="text"/>	<input type="text"/>	<input type="text"/>	<input type="text"/>	<input type="text"/>	<input type="text"/>
Almonds	112	<input type="text"/>	<input type="text"/>	<input type="text"/>	<input type="text"/>	<input type="text"/>	<input type="text"/>	<input type="text"/>	<input type="text"/>	<input type="text"/>	<input type="text"/>	<input type="text"/>	<input type="text"/>	<input type="text"/>	<input type="text"/>	<input type="text"/>	<input type="text"/>
Other fruits	113	<input type="text"/>	<input type="text"/>	<input type="text"/>	<input type="text"/>	<input type="text"/>	<input type="text"/>	<input type="text"/>	<input type="text"/>								
Raspberries	114	<input type="text"/>	<input type="text"/>	<input type="text"/>	<input type="text"/>	<input type="text"/>	<input type="text"/>	<input type="text"/>	<input type="text"/>								
Blackberries	115	<input type="text"/>	<input type="text"/>	<input type="text"/>	<input type="text"/>	<input type="text"/>	<input type="text"/>	<input type="text"/>	<input type="text"/>								
Blueberries	116	<input type="text"/>	<input type="text"/>	<input type="text"/>	<input type="text"/>	<input type="text"/>	<input type="text"/>	<input type="text"/>	<input type="text"/>								
Other berries	117	<input type="text"/>	<input type="text"/>	<input type="text"/>	<input type="text"/>	<input type="text"/>	<input type="text"/>	<input type="text"/>	<input type="text"/>								

↓

		Area							
		Total				Of which: productive			
		ha		are		ha		are	
		(1)				(2)			
Area under permanent fruit plantations – total (102 + ... + 117)	118	<input type="text"/>	<input type="text"/>	<input type="text"/>	<input type="text"/>	<input type="text"/>	<input type="text"/>	<input type="text"/>	<input type="text"/>
Area under extensive	119	<input type="text"/>	<input type="text"/>	<input type="text"/>	<input type="text"/>	<input type="text"/>	<input type="text"/>	<input type="text"/>	<input type="text"/>
<b>FRUIT AND BERRY PLANTATIONS – TOTAL</b> (118 (1) + 119 (= 120) (= 73))	120	<input type="text"/>	<input type="text"/>	<input type="text"/>	<input type="text"/>	<input type="text"/>	<input type="text"/>	<input type="text"/>	<input type="text"/>

## 16. VINEYARDS

		Area								
		Total				Of which: productive				
		ha		are		ha		are		
		(1)				(2)				
Grape varieties for production of wine with protected designation of origin	121	<input type="text"/>	<input type="text"/>	<input type="text"/>	<input type="text"/>	<input type="text"/>	<input type="text"/>	<input type="text"/>	<input type="text"/>	+
Other wine grapes	122	<input type="text"/>	<input type="text"/>	<input type="text"/>	<input type="text"/>	<input type="text"/>	<input type="text"/>	<input type="text"/>	<input type="text"/>	+
Table grapes	123	<input type="text"/>	<input type="text"/>	<input type="text"/>	<input type="text"/>	<input type="text"/>	<input type="text"/>	<input type="text"/>	<input type="text"/>	+
<b>VINEYARDS - TOTAL (= 74)</b>	124	<input type="text"/>	<input type="text"/>	<input type="text"/>	<input type="text"/>	<input type="text"/>	<input type="text"/>	<input type="text"/>	<input type="text"/>	=Σ
Of which: Extensive	125	<input type="text"/>	<input type="text"/>	<input type="text"/>	<input type="text"/>	<input type="text"/>	<input type="text"/>	<input type="text"/>	<input type="text"/>	

**17. UTILIZED AGRICULTURAL AREA IS LOCATED OUT OF THE MUNICIPALITY OF THE HOLDING LOCATION**

126 ☐ Yes → Go to question 18

☐ No → Go to chapter 3

**18. PROVIDE INFORMATION ON UTILIZED AGRICULTURAL AREA OF THE HOLDING, BY MUNICIPALITIES (INCLUDE MUNICIPALITY OF THE HOLDING LOCATION)**

IN THE MUNICIPALITY OF THE HOLDING LOCATION

IN OTHER MUNICIPALITIES (Enter municipality and area)

																					128								
																					129								
																					130								
																					131								
																					132								
																					133								
																					134								
																					135								
																					136								
																					137								
<b>UTILIZED AGRICULTURAL LAND TOTAL (= 127 + ... + 137) (= 80)</b>																					138								

**1. IS IT POSSIBLE TO IRRIGATE THE UTILIZED AGRICULTURAL AREA**  
(areas under glasshouses and polytunnels as well as kitchen garden are not included)

139 ☐ Yes → Go to question 2

☐ No → Go to chapter 4

## 2. TOTAL IRRIGABLE UTILIZED AGRICULTURAL AREA

Area

ha are

140

### 3. AVERAGE IRRIGATED AREA IN THE LAST THREE YEARS

141

**4. DID THE HOLDING IRRIGATE CROPS AREA DURING THE REFERENCE AGRICULTURAL YEAR**

142 ☐ Yes → Go to question 5

☐ No → Go to question 8

**5. STATE THE IRRIGATED AREA BY CROP CATEGORIES**

(Include only areas under major crops and plants, without kitchen gardens, glass houses and poly-tunnels)

		Area									
		ha					are				
Cereals for production of grain, except maize <sup>1)</sup>	143	<input type="text"/>	<input type="text"/>	<input type="text"/>	<input type="text"/>	<input type="text"/>	<input type="text"/>	<input type="text"/>	<input type="text"/>	<input type="text"/>	<input type="text"/>
Maize, grain <sup>1)</sup> and forage	144	<input type="text"/>	<input type="text"/>	<input type="text"/>	<input type="text"/>	<input type="text"/>	<input type="text"/>	<input type="text"/>	<input type="text"/>	<input type="text"/>	<input type="text"/>
Pulses <sup>1)</sup>	145	<input type="text"/>	<input type="text"/>	<input type="text"/>	<input type="text"/>	<input type="text"/>	<input type="text"/>	<input type="text"/>	<input type="text"/>	<input type="text"/>	<input type="text"/>
Potato (including early crop) <sup>1)</sup>	146	<input type="text"/>	<input type="text"/>	<input type="text"/>	<input type="text"/>	<input type="text"/>	<input type="text"/>	<input type="text"/>	<input type="text"/>	<input type="text"/>	<input type="text"/>
Sugar beet	147	<input type="text"/>	<input type="text"/>	<input type="text"/>	<input type="text"/>	<input type="text"/>	<input type="text"/>	<input type="text"/>	<input type="text"/>	<input type="text"/>	<input type="text"/>
Rape <sup>1)</sup> and forage rape	148	<input type="text"/>	<input type="text"/>	<input type="text"/>	<input type="text"/>	<input type="text"/>	<input type="text"/>	<input type="text"/>	<input type="text"/>	<input type="text"/>	<input type="text"/>
Sunflower <sup>1)</sup>	149	<input type="text"/>	<input type="text"/>	<input type="text"/>	<input type="text"/>	<input type="text"/>	<input type="text"/>	<input type="text"/>	<input type="text"/>	<input type="text"/>	<input type="text"/>
Fibre crops	150	<input type="text"/>	<input type="text"/>	<input type="text"/>	<input type="text"/>	<input type="text"/>	<input type="text"/>	<input type="text"/>	<input type="text"/>	<input type="text"/>	<input type="text"/>
Vegetables, melons and strawberries (open field)	151	<input type="text"/>	<input type="text"/>	<input type="text"/>	<input type="text"/>	<input type="text"/>	<input type="text"/>	<input type="text"/>	<input type="text"/>	<input type="text"/>	<input type="text"/>
Temporary grass	152	<input type="text"/>	<input type="text"/>	<input type="text"/>	<input type="text"/>	<input type="text"/>	<input type="text"/>	<input type="text"/>	<input type="text"/>	<input type="text"/>	<input type="text"/>
Other arable land crops	153	<input type="text"/>	<input type="text"/>	<input type="text"/>	<input type="text"/>	<input type="text"/>	<input type="text"/>	<input type="text"/>	<input type="text"/>	<input type="text"/>	<input type="text"/>
Permanent grassland	154	<input type="text"/>	<input type="text"/>	<input type="text"/>	<input type="text"/>	<input type="text"/>	<input type="text"/>	<input type="text"/>	<input type="text"/>	<input type="text"/>	<input type="text"/>
Fruit and berry plantations	155	<input type="text"/>	<input type="text"/>	<input type="text"/>	<input type="text"/>	<input type="text"/>	<input type="text"/>	<input type="text"/>	<input type="text"/>	<input type="text"/>	<input type="text"/>
Vineyards	156	<input type="text"/>	<input type="text"/>	<input type="text"/>	<input type="text"/>	<input type="text"/>	<input type="text"/>	<input type="text"/>	<input type="text"/>	<input type="text"/>	<input type="text"/>
Other permanent plantations, open filed	157	<input type="text"/>	<input type="text"/>	<input type="text"/>	<input type="text"/>	<input type="text"/>	<input type="text"/>	<input type="text"/>	<input type="text"/>	<input type="text"/>	<input type="text"/>

<sup>1)</sup> Areas for seed production for market are included.**6. IRRIGATION METHODS EMPLOYED**

(Several answers are possible)

- 158 ☐ Surface irrigation  
 159 ☐ Sprinkler irrigation  
 160 ☐ Drop irrigation

**7. ESTIMATED WATER VOLUME USED FOR IRRIGATION**161  m<sup>3</sup>**8. MAIN WATER SOURCE USED FOR IRRIGATION**

(Only one answer is possible)

- 162 ☐ Ground water at the holding  
 163 ☐ Surface water at the holding  
 164 ☐ Surface water out of the holding  
 165 ☐ Water supply network  
 166 ☐ Other sources

**1. DID THE HOLDING APPLY FERTILIZERS IN AGRICULTURAL YEAR 2011/2012**167 ☐ Yes → Go to question 2☐ No → Go to question 5**2. UTILIZED AGRICULTURAL AREA TREATED BY MINERAL FERTILIZERS****3. UTILIZED AGRICULTURAL AREA TREATED BY SOLID DUNG**

Of which:  
 with immediate application

**4. UTILIZED AGRICULTURAL AREA TREATED BY LIQUID MANURE OR SLURRY**

Of which:  
 with immediate application

**5. WAS MANURE PRODUCED ON THE HOLDING DURING THE REFERENCE AGRICULTURAL YEAR**173 ☐ Yes → Go to question 6☐ No → Go to question 7**6. STATE THE PERCENTAGE OF THE TOTAL PRODUCED MANURE EXPORTED FROM THE HOLDING**174  %

	Area									
	ha					are				
168	<input type="text"/>	<input type="text"/>	<input type="text"/>	<input type="text"/>	<input type="text"/>	<input type="text"/>	<input type="text"/>	<input type="text"/>	<input type="text"/>	<input type="text"/>
169	<input type="text"/>	<input type="text"/>	<input type="text"/>	<input type="text"/>	<input type="text"/>	<input type="text"/>	<input type="text"/>	<input type="text"/>	<input type="text"/>	<input type="text"/>
170	<input type="text"/>	<input type="text"/>	<input type="text"/>	<input type="text"/>	<input type="text"/>	<input type="text"/>	<input type="text"/>	<input type="text"/>	<input type="text"/>	<input type="text"/>
171	<input type="text"/>	<input type="text"/>	<input type="text"/>	<input type="text"/>	<input type="text"/>	<input type="text"/>	<input type="text"/>	<input type="text"/>	<input type="text"/>	<input type="text"/>
172	<input type="text"/>	<input type="text"/>	<input type="text"/>	<input type="text"/>	<input type="text"/>	<input type="text"/>	<input type="text"/>	<input type="text"/>	<input type="text"/>	<input type="text"/>



## 7. METHOD OF STORAGE AND TREATMENT OF MANURE APPLIED IN AGRICULTURAL YEAR 2011/2012

(Several answers are possible)

	In field stocks	Building		Tank		Lined lagoon	
		With roof	Without roof	Covered	Open	With roof	Open
	(1)	(2)	(3)	(4)	(5)	(6)	(7)
Solid dung	175 <input type="text"/>	<input type="text"/>	<input type="text"/>				
Slurry (faeces and urine)			176	<input type="text"/>	<input type="text"/>	<input type="text"/>	<input type="text"/>
Liquid manure (urine)			177	<input type="text"/>	<input type="text"/>	<input type="text"/>	<input type="text"/>

*If the household has no land, go to chapter 6..*

## 8. TOTAL UTILIZED AGRICULTURAL AREA ON WHICH PESTICIDES WERE APPLIED

Area

ha are

178

9. DOES THE HOLDING HAVE ITS SOIL ANALYZED FOR THE PURPOSE OF DETERMINING SOIL TYPE AND AMOUNT OF FERTILIZERS NEEDED

179 ☐ Yes ☐ No

## Chapter 5 TILLAGE METHODS AND SOIL CONSERVATION, agricultural year 2011/2012

## 1. TILLAGE METHODS USED ON ARABLE LAND DURING THE REFERENCE AGRICULTURAL YEAR

(Without areas under protective cover and areas under perennial crops on arable land which were not cultivated in the reference agricultural year)

[illegible]

Sum of figures under codes 180 - 182  
can be equal to or less than the figure  
under code 68, UTILIZED ARABLE  
LAND, TOTAL

## 2. METHOD OF CONSERVATION (PROTECTION/COVERAGE) OF ARABLE LAND USED IN WINTER TERM OF THE REFERENCE AGRICULTURAL YEAR

(Without areas under protective cover and areas under perennial crops on arable land which were not cultivated in reference agricultural year)

[illegible]

Sum of figures under codes 183 - 186  
can be equal to or less than the figure  
under code 68, UTILIZED ARABLE  
LAND, TOTAL

### 3. ESTIMATED AREA OF ARABLE LAND THAT WAS OUT OF PLANNED CROP ROTATION IN THE REFERENCE AGRICULTURAL YEAR

(Relative to arable land areas under the same crops and plants in the last three years and more, and to sown arable areas where anticipated sowing plans were changed)

Area

ha

are

#### 4. WERE THE LANDSCAPE FEATURES ESTABLISHED AND MAINTAINED IN THE LAST THREE YEARS

(If the answer is „Yes“, several answers are possible)

In the form of:	Yes		No
	Established	Groomed	
	(1)	(2)	(3)
Hedges	188 <input type="checkbox"/>	<input type="checkbox"/>	<input type="checkbox"/>
Tree lines	189 <input type="checkbox"/>	<input type="checkbox"/>	<input type="checkbox"/>
Stonewalls	190 <input type="checkbox"/>	<input type="checkbox"/>	<input type="checkbox"/>

1. DOES THE HOLDING RAISE LIVESTOCK ,  
KEEP BEES AND RAISE OTHER ANIMALS191 ☐ Yes → Go to question 2☐ No → Go to question 14

## 2. BOVINE ANIMALS

Bovine animals, under 1 year, total

Number on the holding  
(owned or not)192       +

Bovine animals, 1-2 years

Male

193       +

Female

194       +

Bovine animals, over 2 years

Male

195       +

Heifers

196       +

Dairy cows

197       +

Others cows

198       +

BOVINE ANIMALS – TOTAL

199       =Σ

Of which:

Heifers in calf

200      

Breeding bulls

201      

Oxen

202      

Fattened bovine animals

203      

## 3. BULLS – TOTAL

204      

## 4. PIGS

Piglets weighing less than 20 kilos

205       +

Pigs from 20 to 49 kilos

206       +Fattening pigs weighing 50 kilos or more  
(including extracted breeding heads)

50 - 79 kg

207       +

80 - 109 kg

208       +

110 kg and more

209       +Breeding pigs weighing 50 kilos or more  
(excluding extracted breeding heads)

Young male heads

210       +

Young female heads

211       +

Of which:

Gilts to farrows

212      

Sows

213       +

Breeding boars

214       +

PIGS – TOTAL

215       =Σ

Of which:

Fattening pigs

216      

## 5. SHEEP

Lambs

Number on the holding  
(owned or not)217       +

Female breeding heads

218       +

Rams

219       +

Other heads

220       +

SHEEP – TOTAL

221       =Σ

## 6. GOATS

Kids

222       +

Female breeding heads

223       +

Breeding bucks

224       +

Other heads

225       +

GOATS – TOTAL

226       =Σ

## 7. HORSES – TOTAL

227      8. DONKEYS, HINNIES AND  
MULES – TOTAL228      

## 9. POULTRY

Broilers

229       +

Laying hens

230       +Other chicks, hens  
and roosters231       +

Turkeys – total

232       +

Ducks – total

233       +

Geese – total

234       +

Guinea fowl – total

235       +Other birds raised on the  
holding236       +

POULTRY – TOTAL

237       =Σ10. HARES – total number  
of breeding females238      

## 11. OSTRICHES – TOTAL

239      

## 12. BEES – total number of bees' colonies

240      

Beehives with movable honey comb

241      

Beehives with stationary honey comb

242      

## 13. OTHER ANIMALS, NOT MENTIONED ELSEWHERE

243 ☐ Yes☐ No

## Chapter 6

## LIVESTOCK, BEES AND OTHER ANIMALS, as of 30 September 2012 – Continued

### 14. LIVESTOCK GRAZING

Did the livestock go grazing in the last twelve months

244 ☐ Yes → Go on with questions on grazing

☐ No → Go to chapter 7

Area of the holding used for grazing (excluding the area of common land)

245    ha   are

Time that animals spent grazing, excluding time spent on common land

246  months

Total number of animals grazing on common land

247      Bovine (1)      Sheep (2)      Goats (3)      heads

Time that animals spent grazing on common land

248  months

## Chapter 7

## ORGANIC FARMING

### 1. DOES THE HOLDING CARRY OUT ORGANIC FARMING OR IS IT UNDER CONVERSION TO ORGANIC FARMING

249 ☐ Yes → Go to question 2

☐ No → Go to chapter 8

### 2. UTILIZED AGRICULTURAL AREA ON WHICH THE HOLDING APPLIED ORGANIC FARMING METHODS AND PRODUCED ORGANIC FARMING CERTIFIED PRODUCTS IN 2011/2012 AGRICULTURAL YEAR

### 3. UTILIZED AGRICULTURAL AREA THAT IS UNDER CONVERSION TO ORGANIC FARMING

### 4. TOTAL ORGANIC FARMING AREA (250 + 251)

Of which:

Cereals for the production of grain<sup>1)</sup>

Dried pulses for grain<sup>1)</sup>

Potato (including early crop)<sup>1)</sup>

Sugar beet

Oilseed crops<sup>1)</sup>

Fresh vegetables, strawberries and melons

Permanent grassland (excluding rough grazing)

Fruit and berry plantations

Vineyards

Other crops, plants and fallow land

<sup>1)</sup>Areas for seed production for market are included.

Area	
ha	are
250 <input type="text"/> <input type="text"/> <input type="text"/> <input type="text"/> <input type="text"/>	<input type="text"/> <input type="text"/>
251 <input type="text"/> <input type="text"/> <input type="text"/> <input type="text"/> <input type="text"/>	<input type="text"/> <input type="text"/>
252 <input type="text"/> <input type="text"/> <input type="text"/> <input type="text"/> <input type="text"/>	<input type="text"/> <input type="text"/> = Σ
253 <input type="text"/> <input type="text"/> <input type="text"/> <input type="text"/> <input type="text"/>	<input type="text"/> <input type="text"/> +
254 <input type="text"/> <input type="text"/> <input type="text"/> <input type="text"/> <input type="text"/>	<input type="text"/> <input type="text"/> +
255 <input type="text"/> <input type="text"/> <input type="text"/> <input type="text"/> <input type="text"/>	<input type="text"/> <input type="text"/> +
256 <input type="text"/> <input type="text"/> <input type="text"/> <input type="text"/> <input type="text"/>	<input type="text"/> <input type="text"/> +
257 <input type="text"/> <input type="text"/> <input type="text"/> <input type="text"/> <input type="text"/>	<input type="text"/> <input type="text"/> +
258 <input type="text"/> <input type="text"/> <input type="text"/> <input type="text"/> <input type="text"/>	<input type="text"/> <input type="text"/> +
259 <input type="text"/> <input type="text"/> <input type="text"/> <input type="text"/> <input type="text"/>	<input type="text"/> <input type="text"/> +
260 <input type="text"/> <input type="text"/> <input type="text"/> <input type="text"/> <input type="text"/>	<input type="text"/> <input type="text"/> +
261 <input type="text"/> <input type="text"/> <input type="text"/> <input type="text"/> <input type="text"/>	<input type="text"/> <input type="text"/> +
262 <input type="text"/> <input type="text"/> <input type="text"/> <input type="text"/> <input type="text"/>	<input type="text"/> <input type="text"/> +

### 5. NUMBER OF LIVESTOCK RAISED BY ORGANIC FARMING METHODS, as of 30 September 2012

Bovine animals

263       Number of heads

Pigs

264

Sheep and goats

265

Poultry

266

Other animals

267 ☐ Yes

☐ No

1. Machinery		Owned, as of 30 September 2012.				Used in agricultural year 2011/2012									
		Total		Of which: older than 10 years		Owned	Not owned	Owned, as of 30 September 2012		Used in agricultural year 2011/2012					
		(1)	(2)	(3)	(4)			(1)	(2)	(3)	(4)				
Tractors, single-axle	268	<input type="text"/>	<input type="text"/>	<input type="text"/>	<input type="text"/>	<input type="text"/>	<input type="text"/>	Sowing machines	292	<input type="text"/>	<input type="text"/>	<input type="text"/>	<input type="text"/>	<input type="text"/>	<input type="text"/>
Tractors two axle – total	269	<input type="text"/>	<input type="text"/>	<input type="text"/>	<input type="text"/>	<input type="text"/>	<input type="text"/>	Planting machines	293	<input type="text"/>	<input type="text"/>	<input type="text"/>	<input type="text"/>	<input type="text"/>	<input type="text"/>
Of which:								Cultivators - strollers	294	<input type="text"/>	<input type="text"/>	<input type="text"/>	<input type="text"/>	<input type="text"/>	<input type="text"/>
Under 18 kW (under 24 hp)	270	<input type="text"/>	<input type="text"/>	<input type="text"/>	<input type="text"/>	<input type="text"/>	<input type="text"/>	Sprinklers	295	<input type="text"/>	<input type="text"/>	<input type="text"/>	<input type="text"/>	<input type="text"/>	<input type="text"/>
19-37 kW (25-50 hp)	271	<input type="text"/>	<input type="text"/>	<input type="text"/>	<input type="text"/>	<input type="text"/>	<input type="text"/>	Atomizers	296	<input type="text"/>	<input type="text"/>	<input type="text"/>	<input type="text"/>	<input type="text"/>	<input type="text"/>
38-66 kW (51-90 hp)	272	<input type="text"/>	<input type="text"/>	<input type="text"/>	<input type="text"/>	<input type="text"/>	<input type="text"/>	Trailers	297	<input type="text"/>	<input type="text"/>	<input type="text"/>	<input type="text"/>	<input type="text"/>	<input type="text"/>
67-88 kW (91-120 hp)	273	<input type="text"/>	<input type="text"/>	<input type="text"/>	<input type="text"/>	<input type="text"/>	<input type="text"/>	Tanks	298	<input type="text"/>	<input type="text"/>	<input type="text"/>	<input type="text"/>	<input type="text"/>	<input type="text"/>
89 and more kW (121 and more hp)	274	<input type="text"/>	<input type="text"/>	<input type="text"/>	<input type="text"/>	<input type="text"/>	<input type="text"/>	Silage collectors	299	<input type="text"/>	<input type="text"/>	<input type="text"/>	<input type="text"/>	<input type="text"/>	<input type="text"/>
Universal harvesters for cereals	275	<input type="text"/>	<input type="text"/>	<input type="text"/>	<input type="text"/>	<input type="text"/>	<input type="text"/>	Milking machines	300	<input type="text"/>	<input type="text"/>	<input type="text"/>	<input type="text"/>	<input type="text"/>	<input type="text"/>
Fodder harvesters	276	<input type="text"/>	<input type="text"/>	<input type="text"/>	<input type="text"/>	<input type="text"/>	<input type="text"/>	Mowers	301	<input type="text"/>	<input type="text"/>	<input type="text"/>	<input type="text"/>	<input type="text"/>	<input type="text"/>
Other harvesters	277	<input type="text"/>	<input type="text"/>	<input type="text"/>	<input type="text"/>	<input type="text"/>	<input type="text"/>	Rakes	302	<input type="text"/>	<input type="text"/>	<input type="text"/>	<input type="text"/>	<input type="text"/>	<input type="text"/>
Lines for sugar beet	278	<input type="text"/>	<input type="text"/>	<input type="text"/>	<input type="text"/>	<input type="text"/>	<input type="text"/>	Hay balers	303	<input type="text"/>	<input type="text"/>	<input type="text"/>	<input type="text"/>	<input type="text"/>	<input type="text"/>
Maize harvesters	279	<input type="text"/>	<input type="text"/>	<input type="text"/>	<input type="text"/>	<input type="text"/>	<input type="text"/>	Pumps	304	<input type="text"/>	<input type="text"/>	<input type="text"/>	<input type="text"/>	<input type="text"/>	<input type="text"/>
Extractors for potatoes	280	<input type="text"/>	<input type="text"/>	<input type="text"/>	<input type="text"/>	<input type="text"/>	<input type="text"/>	Water cannon, small	305	<input type="text"/>	<input type="text"/>	<input type="text"/>	<input type="text"/>	<input type="text"/>	<input type="text"/>
Ploughs	281	<input type="text"/>	<input type="text"/>	<input type="text"/>	<input type="text"/>	<input type="text"/>	<input type="text"/>	Wings for artificial rain	306	<input type="text"/>	<input type="text"/>	<input type="text"/>	<input type="text"/>	<input type="text"/>	<input type="text"/>
Ploughs for subversion	282	<input type="text"/>	<input type="text"/>	<input type="text"/>	<input type="text"/>	<input type="text"/>	<input type="text"/>	Linear systems	307	<input type="text"/>	<input type="text"/>	<input type="text"/>	<input type="text"/>	<input type="text"/>	<input type="text"/>
Ploughs for land inversion	283	<input type="text"/>	<input type="text"/>	<input type="text"/>	<input type="text"/>	<input type="text"/>	<input type="text"/>	Pivot systems	308	<input type="text"/>	<input type="text"/>	<input type="text"/>	<input type="text"/>	<input type="text"/>	<input type="text"/>
Disk harrows	284	<input type="text"/>	<input type="text"/>	<input type="text"/>	<input type="text"/>	<input type="text"/>	<input type="text"/>	Refiners	309	<input type="text"/>	<input type="text"/>	<input type="text"/>	<input type="text"/>	<input type="text"/>	<input type="text"/>
Harrows	285	<input type="text"/>	<input type="text"/>	<input type="text"/>	<input type="text"/>	<input type="text"/>	<input type="text"/>	Conveyors	310	<input type="text"/>	<input type="text"/>	<input type="text"/>	<input type="text"/>	<input type="text"/>	<input type="text"/>
Machine for sowing preparation and planting	286	<input type="text"/>	<input type="text"/>	<input type="text"/>	<input type="text"/>	<input type="text"/>	<input type="text"/>	Mills	311	<input type="text"/>	<input type="text"/>	<input type="text"/>	<input type="text"/>	<input type="text"/>	<input type="text"/>
Plain rollers	287	<input type="text"/>	<input type="text"/>	<input type="text"/>	<input type="text"/>	<input type="text"/>	<input type="text"/>	Crumbles	312	<input type="text"/>	<input type="text"/>	<input type="text"/>	<input type="text"/>	<input type="text"/>	<input type="text"/>
Rotary hoes	288	<input type="text"/>	<input type="text"/>	<input type="text"/>	<input type="text"/>	<input type="text"/>	<input type="text"/>	Trench diggers	313	<input type="text"/>	<input type="text"/>	<input type="text"/>	<input type="text"/>	<input type="text"/>	<input type="text"/>
Mineral fertilizer spreaders	289	<input type="text"/>	<input type="text"/>	<input type="text"/>	<input type="text"/>	<input type="text"/>	<input type="text"/>	Measuring, vacuuming and packing machines	314	<input type="text"/>	<input type="text"/>	<input type="text"/>	<input type="text"/>	<input type="text"/>	<input type="text"/>
Solid dung spreaders	290	<input type="text"/>	<input type="text"/>	<input type="text"/>	<input type="text"/>	<input type="text"/>	<input type="text"/>			<input type="text"/>	<input type="text"/>	<input type="text"/>	<input type="text"/>	<input type="text"/>	<input type="text"/>
Liquid manure tank(er)	291	<input type="text"/>	<input type="text"/>	<input type="text"/>	<input type="text"/>	<input type="text"/>	<input type="text"/>			<input type="text"/>	<input type="text"/>	<input type="text"/>	<input type="text"/>	<input type="text"/>	<input type="text"/>

## 2. DID THE HOLDING UTILIZE SOME OF THE LISTED EQUIPMENT DURING AGRICULTURAL YEAR 2011/2012

(more than one answer is possible)

	Yes	No
Hatcheries	315 <input type="text"/>	<input type="text"/>
Equipment for pressing and crushing grapes	316 <input type="text"/>	<input type="text"/>
Equipment for bottling	317 <input type="text"/>	<input type="text"/>
Equipment for making brandy	318 <input type="text"/>	<input type="text"/>
Equipment for honey extracting	319 <input type="text"/>	<input type="text"/>

## Equipment for renewable energy production, by source of energy

	Yes	No		Yes	No
Wind	320 <input type="text"/>	<input type="text"/>	Solar energy	323 <input type="text"/>	<input type="text"/>
Biomass	321 <input type="text"/>	<input type="text"/>	Hydro energy	324 <input type="text"/>	<input type="text"/>
Of which:			Other sources of energy	325 <input type="text"/>	<input type="text"/>
Bio-methane	322 <input type="text"/>	<input type="text"/>			

## 1. BUILDINGS

## Buildings for cattle housing

Stanchion-tied stable with solid dung and liquid manure

326

--	--	--

--	--	--	--	--	--	--	--	--	--

places

--	--	--	--	--	--	--	--	--	--

--

Stanchion-tied stable with slurry

327

--	--	--

--	--	--	--	--	--	--	--	--	--

places

--	--	--	--	--	--	--	--	--	--

--

Loose housing with solid dung and liquid manure

328

--	--	--

--	--	--	--	--	--	--	--	--	--

places

--	--	--	--	--	--	--	--	--	--

--

Loose housing with slurry

329

--	--	--

--	--	--	--	--	--	--	--	--	--

places

--	--	--	--	--	--	--	--	--	--

--

Other

330

--	--	--

--	--	--	--	--	--	--	--	--	--

places

--	--	--	--	--	--	--	--	--	--

--

## Buildings for pigs housing

On partially slatted floors

331

--	--	--

--	--	--	--	--	--	--	--	--	--

places

--	--	--	--	--	--	--	--	--	--

--

On completely slatted floors

332

--	--	--

--	--	--	--	--	--	--	--	--	--

places

--	--	--	--	--	--	--	--	--	--

--

On straw beds

333

--	--	--

--	--	--	--	--	--	--	--	--	--

places

--	--	--	--	--	--	--	--	--	--

--

Other

334

--	--	--

--	--	--	--	--	--	--	--	--	--

places

--	--	--	--	--	--	--	--	--	--

--

## Laying hens

On straw-beds

335

--	--	--

--	--	--	--	--	--	--	--	--	--

places

--	--	--	--	--	--	--	--	--	--

--

Battery cage with manure belt

336

--	--	--

--	--	--	--	--	--	--	--	--	--

places

--	--	--	--	--	--	--	--	--	--

--

Battery cage with deep pit

337

--	--	--

--	--	--	--	--	--	--	--	--	--

places

--	--	--	--	--	--	--	--	--	--

--

Battery cage with bars

338

--	--	--

--	--	--	--	--	--	--	--	--	--

places

--	--	--	--	--	--	--	--	--	--

--

Other

339

--	--	--

--	--	--	--	--	--	--	--	--	--

places

--	--	--	--	--	--	--	--	--	--

--

## Buildings for other livestock housing

340

--	--	--

--	--	--	--	--	--	--	--	--	--

m<sup>2</sup>

--	--	--	--	--	--	--	--	--	--

--

## Buildings for other animals housing

341

--	--	--

--	--	--	--	--	--	--	--	--	--

m<sup>2</sup>

--	--	--	--	--	--	--	--	--	--

--

## Buildings for agricultural machinery and equipment

342

--	--	--

--	--	--	--	--	--	--	--	--	--

m<sup>2</sup>

--	--	--	--	--	--	--	--	--	--

--

## Maize cribs

343

--	--	--

--	--	--	--	--	--	--	--	--	--

m<sup>3</sup>

--	--	--	--	--	--	--	--	--	--

--

## Barns (Granaries)

344

--	--	--

--	--	--	--	--	--	--	--	--	--

m<sup>3</sup>

--	--	--	--	--	--	--	--	--	--

--

## Silos (silo towers)

345

--	--	--

--	--	--	--	--	--	--	--	--	--

t

--	--	--	--	--	--	--	--	--	--

--

## Drying facilities

346

--	--	--

--	--	--	--	--	--	--	--	--	--

m<sup>3</sup>

--	--	--	--	--	--	--	--	--	--

--

## Buildings for storage of other agricultural products

347

--	--	--

--	--	--	--	--	--	--	--	--	--

m<sup>3</sup>

--	--	--	--	--	--	--	--	--	--

--

## Buildings for storage of hay

348

--	--	--

--	--	--	--	--	--	--	--	--	--

m<sup>3</sup>

--	--	--	--	--	--	--	--	--	--

--

## Buildings for storing silage

349

--	--	--

--	--	--	--	--	--	--	--	--	--

m<sup>3</sup>

--	--	--	--	--	--	--	--	--	--

--

## Coolers

350

--	--	--

--	--	--	--	--	--	--	--	--	--

m<sup>3</sup>

--	--	--	--	--	--	--	--	--	--

--

## Glasshouses

351

--	--	--

--	--	--	--	--	--	--	--	--	--

m<sup>2</sup>

--	--	--	--	--	--	--	--	--	--

--

## Poly-tunnels

352

--	--	--

--	--	--	--	--	--	--	--	--	--

m<sup>2</sup>

--	--	--	--	--	--	--	--	--	--

--

## Non-agricultural buildings used for agricultural purposes

353

--	--	--	--	--	--	--	--	--	--

m <sup>2</sup>
----------------

## LABOR FORCE ON THE HOLDING

## QUESTION 1 TO BE ANSWERED ONLY BY FAMILY HOLDING

## 1. MEMBERS OF THE HOLDING AND REGULARLY EMPLOYED LABOR FORCE

**Data are relative to persons aged 15 and over who carried out agricultural activities in the reference agricultural year.**

	Code	Sex Male 1 Female 2 (Enter code)	Age (at last birthday)	Manager of the holding (Only one answer is possible)	How many days and hours per day on average the person spent in agricultural activities at the holding (housework excluded)		Did the person carry out other gainful activity during the same period (Enter code) Yes, more than agricultural 1 → Yes, less than agricultural 2 → No 3 ↓ Terminate the row	Other gainful activities (only one answer is possible)	
					Number of days	Average hours a day		Directly related to the holding	Not directly related to the holding
		(1)	(2)		(4)	(5)	(6)	(7)	(8)
Holder	354	<input type="checkbox"/>	<input type="checkbox"/> <input type="checkbox"/>	<input type="checkbox"/>	<input type="checkbox"/> <input type="checkbox"/> <input type="checkbox"/>	<input type="checkbox"/> <input type="checkbox"/>	<input type="checkbox"/>	<input type="checkbox"/>	<input type="checkbox"/>
Spouse of the holder	355	<input type="checkbox"/>	<input type="checkbox"/> <input type="checkbox"/>	<input type="checkbox"/>	<input type="checkbox"/> <input type="checkbox"/> <input type="checkbox"/>	<input type="checkbox"/> <input type="checkbox"/>	<input type="checkbox"/>	<input type="checkbox"/>	<input type="checkbox"/>
Members of the family and relatives who worked on the holding (enter code)	356	<input type="checkbox"/>	<input type="checkbox"/> <input type="checkbox"/>	<input type="checkbox"/>	<input type="checkbox"/> <input type="checkbox"/> <input type="checkbox"/>	<input type="checkbox"/> <input type="checkbox"/>	<input type="checkbox"/>	<input type="checkbox"/>	<input type="checkbox"/>
	357	<input type="checkbox"/>	<input type="checkbox"/> <input type="checkbox"/>	<input type="checkbox"/>	<input type="checkbox"/> <input type="checkbox"/> <input type="checkbox"/>	<input type="checkbox"/> <input type="checkbox"/>	<input type="checkbox"/>	<input type="checkbox"/>	<input type="checkbox"/>
	358	<input type="checkbox"/>	<input type="checkbox"/> <input type="checkbox"/>	<input type="checkbox"/>	<input type="checkbox"/> <input type="checkbox"/> <input type="checkbox"/>	<input type="checkbox"/> <input type="checkbox"/>	<input type="checkbox"/>	<input type="checkbox"/>	<input type="checkbox"/>
	359	<input type="checkbox"/>	<input type="checkbox"/> <input type="checkbox"/>	<input type="checkbox"/>	<input type="checkbox"/> <input type="checkbox"/> <input type="checkbox"/>	<input type="checkbox"/> <input type="checkbox"/>	<input type="checkbox"/>	<input type="checkbox"/>	<input type="checkbox"/>
	360	<input type="checkbox"/>	<input type="checkbox"/> <input type="checkbox"/>	<input type="checkbox"/>	<input type="checkbox"/> <input type="checkbox"/> <input type="checkbox"/>	<input type="checkbox"/> <input type="checkbox"/>	<input type="checkbox"/>	<input type="checkbox"/>	<input type="checkbox"/>
	361	<input type="checkbox"/>	<input type="checkbox"/> <input type="checkbox"/>	<input type="checkbox"/>	<input type="checkbox"/> <input type="checkbox"/> <input type="checkbox"/>	<input type="checkbox"/> <input type="checkbox"/>	<input type="checkbox"/>	<input type="checkbox"/>	<input type="checkbox"/>
	362	<input type="checkbox"/>	<input type="checkbox"/> <input type="checkbox"/>	<input type="checkbox"/>	<input type="checkbox"/> <input type="checkbox"/> <input type="checkbox"/>	<input type="checkbox"/> <input type="checkbox"/>	<input type="checkbox"/>	<input type="checkbox"/>	<input type="checkbox"/>
	363	<input type="checkbox"/>	<input type="checkbox"/> <input type="checkbox"/>	<input type="checkbox"/>	<input type="checkbox"/> <input type="checkbox"/> <input type="checkbox"/>	<input type="checkbox"/> <input type="checkbox"/>	<input type="checkbox"/>	<input type="checkbox"/>	<input type="checkbox"/>
	364	<input type="checkbox"/>	<input type="checkbox"/> <input type="checkbox"/>	<input type="checkbox"/>	<input type="checkbox"/> <input type="checkbox"/> <input type="checkbox"/>	<input type="checkbox"/> <input type="checkbox"/>	<input type="checkbox"/>	<input type="checkbox"/>	<input type="checkbox"/>
	365	<input type="checkbox"/>	<input type="checkbox"/> <input type="checkbox"/>	<input type="checkbox"/>	<input type="checkbox"/> <input type="checkbox"/> <input type="checkbox"/>	<input type="checkbox"/> <input type="checkbox"/>	<input type="checkbox"/>	<input type="checkbox"/>	<input type="checkbox"/>
366	<input type="checkbox"/>	<input type="checkbox"/> <input type="checkbox"/>	<input type="checkbox"/>	<input type="checkbox"/> <input type="checkbox"/> <input type="checkbox"/>	<input type="checkbox"/> <input type="checkbox"/>	<input type="checkbox"/>	<input type="checkbox"/>	<input type="checkbox"/>	
367	<input type="checkbox"/>	<input type="checkbox"/> <input type="checkbox"/>	<input type="checkbox"/>	<input type="checkbox"/> <input type="checkbox"/> <input type="checkbox"/>	<input type="checkbox"/> <input type="checkbox"/>	<input type="checkbox"/>	<input type="checkbox"/>	<input type="checkbox"/>	
Non - family labour regularly employed at the holding	368	<input type="checkbox"/>	<input type="checkbox"/> <input type="checkbox"/>	<input type="checkbox"/>	<input type="checkbox"/> <input type="checkbox"/> <input type="checkbox"/>	<input type="checkbox"/> <input type="checkbox"/>	<input type="checkbox"/>	<input type="checkbox"/>	
	369	<input type="checkbox"/>	<input type="checkbox"/> <input type="checkbox"/>	<input type="checkbox"/>	<input type="checkbox"/> <input type="checkbox"/> <input type="checkbox"/>	<input type="checkbox"/> <input type="checkbox"/>	<input type="checkbox"/>	<input type="checkbox"/>	
	370	<input type="checkbox"/>	<input type="checkbox"/> <input type="checkbox"/>	<input type="checkbox"/>	<input type="checkbox"/> <input type="checkbox"/> <input type="checkbox"/>	<input type="checkbox"/> <input type="checkbox"/>	<input type="checkbox"/>	<input type="checkbox"/>	
	371	<input type="checkbox"/>	<input type="checkbox"/> <input type="checkbox"/>	<input type="checkbox"/>	<input type="checkbox"/> <input type="checkbox"/> <input type="checkbox"/>	<input type="checkbox"/> <input type="checkbox"/>	<input type="checkbox"/>	<input type="checkbox"/>	
	372	<input type="checkbox"/>	<input type="checkbox"/> <input type="checkbox"/>	<input type="checkbox"/>	<input type="checkbox"/> <input type="checkbox"/> <input type="checkbox"/>	<input type="checkbox"/> <input type="checkbox"/>	<input type="checkbox"/>	<input type="checkbox"/>	
	373	<input type="checkbox"/>	<input type="checkbox"/> <input type="checkbox"/>	<input type="checkbox"/>	<input type="checkbox"/> <input type="checkbox"/> <input type="checkbox"/>	<input type="checkbox"/> <input type="checkbox"/>	<input type="checkbox"/>	<input type="checkbox"/>	

## Relation to the holder

Son/daughter.....1	Grandfather /Grandmother .....6
Father/mother .....2	Grandson/Granddaughter .....7
Brother/sister .....3	Son in law/daughter in law .....8
Father in law/mother in law-husband's parents.....4	Other relatives/cousin .....9 (uncle/aunt etc.)
Father in law/mother in law-wife's parents .....5	

Go to question 4

## QUESTIONS 2 AND 3 TO BE ANSWERED ONLY BY LEGAL ENTITIES

## 2. REGULARLY EMPLOYED

Number of days	Males						Females					
	Numbers of employees			Total number of days			Numbers of employees			Total number of days		
	(1)			(2)			(3)			(4)		
Less than 56	374	<input type="text"/>	<input type="text"/>	<input type="text"/>	<input type="text"/>	<input type="text"/>	<input type="text"/>	<input type="text"/>	<input type="text"/>	<input type="text"/>	<input type="text"/>	+
56 - 112	375	<input type="text"/>	<input type="text"/>	<input type="text"/>	<input type="text"/>	<input type="text"/>	<input type="text"/>	<input type="text"/>	<input type="text"/>	<input type="text"/>	<input type="text"/>	+
113 - 168	376	<input type="text"/>	<input type="text"/>	<input type="text"/>	<input type="text"/>	<input type="text"/>	<input type="text"/>	<input type="text"/>	<input type="text"/>	<input type="text"/>	<input type="text"/>	+
169 - 224	377	<input type="text"/>	<input type="text"/>	<input type="text"/>	<input type="text"/>	<input type="text"/>	<input type="text"/>	<input type="text"/>	<input type="text"/>	<input type="text"/>	<input type="text"/>	+
225 and more	378	<input type="text"/>	<input type="text"/>	<input type="text"/>	<input type="text"/>	<input type="text"/>	<input type="text"/>	<input type="text"/>	<input type="text"/>	<input type="text"/>	<input type="text"/>	+
<b>Total</b>	379	<input type="text"/>	<input type="text"/>	<input type="text"/>	<input type="text"/>	<input type="text"/>	<input type="text"/>	<input type="text"/>	<input type="text"/>	<input type="text"/>	<input type="text"/>	=Σ

## 3. MANAGER (PERSON WHO ORGANIZES AGRICULTURAL PRODUCTION) OF THE HOLDING

Sex 380 ☐ Male ☐ FemaleAge (at last birthday) 381  Total number of working days in the reference period 382 

## 4. DID THE HOLDING ENGAGED SEASONAL WORKERS

Of which:

for free (helping friends and neighbours)

383 Yes ☐ → 384  No ☐385 Yes ☐ → 386  No ☐

## 5. CONTRACTUAL WORKERS

387 Yes ☐ → 388  No ☐

## 6. TRAINING OF THE MANAGER

(Only one answer is possible)

- 389 ☐ Only practical agricultural experience
- 390 ☐ Completed training courses in agricultural sector
- 391 ☐ Completed secondary agricultural school or college
- 392 ☐ Completed other secondary school or college
- 393 ☐ Completed higher or university education in agriculture
- 394 ☐ Completed other higher or university education

## 7. DID THE MANAGER ATTEND ANY TRAINING COURSES DURING THE LAST 12 MONTHS

395 ☐ Yes ☐ No

## OTHER GAINFUL ACTIVITIES

8. WERE THE OTHER GAINFUL ACTIVITIES DIRECTLY RELATED TO THE HOLDING CARRIED OUT DURING THE AGRICULTURAL YEAR 2011/2012

396 ☐ Yes → If the answer is "Yes", mark the respective activities.

☐ No → Go to chapter 11

(Several answers are possible)

397 ☐ Meat processing

398 ☐ Milk processing

399 ☐ Fruit and vegetable processing

400 ☐ Processing of other agricultural products

401 ☐ Wood processing

402 ☐ Forestry activities

403 ☐ Tourism

404 ☐ Handicraft

405 ☐ Production of renewable energy

406 ☐ Aquaculture

## Contractual work

407 ☐ Agricultural services

408 ☐ Non-agricultural services

409 ☐ Other activities, not mentioned above

9. IF THE ANSWER TO QUESTION 8 IS "YES" STATE THE SHARE OF THE REVENUE FROM THOSE ACTIVITIES IN TOTAL REVENUE OF THE HOLDING.

410   %

## Chapter 11

## OTHER DATA ON THE HOLDING

## QUESTIONS 1, 2 AND 3 TO BE ANSWERED BY FAMILY HOLDINGS ONLY

1. DID THE HOLDING SELL OWN PRODUCED AGRICULTURAL PRODUCTS IN 2011/2012 AGRICULTURAL YEAR

411 ☐ Yes → Go to question 2

☐ No → Go to question 4

2. DID THE HOLDING SELL OUT MORE THAN 50% OF OWN PRODUCED AGRICULTURAL PRODUCTS TO IMMEDIATE CONSUMERS

412 ☐ Yes

☐ No

3. WERE MORE OF OWN PRODUCED AGRICULTURAL PRODUCTS CONSUMED AT THE HOLDING THAN SOLD OUT

413 ☐ Yes

☐ No

4. DID THE HOLDING BENEFIT FROM THE GOVERNMENT'S SUPPORT MEASURES DURING THE PREVIOUS THREE YEARS

(Several answers are possible)

414 ☐ Yes → State the type of support measure used

☐ No → Go to question 5

415 ☐ Rural development measures

416 ☐ Government subsidies for carrying out agricultural production

417 ☐ Subsidized loans

5. DID THE HOLDING TAKE A LOAN FROM A BANK FOR THE PURPOSE OF CARRYING OUT AGRICULTURAL PRODUCTION IN THE LAST 12 MONTHS

418 ☐ Yes

☐ No

6. DOES THE HOLDING USE A PC FOR THE PURPOSE OF KEEPING ACCOUNTING RECORDS OF THE HOLDING

419 ☐ Yes

☐ No

7. DID THE HOLDING UTILIZE SERVICES OF THE AGRICULTURE RELATED EXTENSION SERVICE IN THE LAST 12 MONTHS

420 ☐ Yes

☐ No

8. IN THE CURRENT YEAR THE HOLDING WAS REGISTERED OR RE-REGISTERED IN THE REGISTER OF HOLDINGS OF THE MINISTRY OF AGRICULTURE, FORESTRY AND WATER MANAGEMENT

421 ☐ Yes → Enter the registered number of the holding

☐ No → Go to question 9

Registered number of the holding

422



**9. WHAT METHOD IS APPLIED IN DISPOSAL OF AGRICULTURAL WASTE FROM THE HOLDING***(Several answers are possible)*

	Waste disposed		
	By the utility company	By the holding, on the spot designated for that purpose	Other destination
	(1)	(2)	(3)
Oil (engine, gear, hydraulic etc.)	423 <input type="checkbox"/>	<input type="checkbox"/>	<input type="checkbox"/>
Plastic	424 <input type="checkbox"/>	<input type="checkbox"/>	<input type="checkbox"/>
Tires	425 <input type="checkbox"/>	<input type="checkbox"/>	<input type="checkbox"/>
Packages of plant protection products	426 <input type="checkbox"/>	<input type="checkbox"/>	<input type="checkbox"/>
Packages of veterinary pharmaceutical products	427 <input type="checkbox"/>	<input type="checkbox"/>	<input type="checkbox"/>
Other agricultural waste	428 <input type="checkbox"/>	<input type="checkbox"/>	<input type="checkbox"/>

**ENUMERATOR'S NOTES AND REMARKS:**


---

---

---

---

---

---

---

---

---

---

DATE OF ENUMERATION \_\_\_\_\_ 2012

RESPONDENT SIGNATURE \_\_\_\_\_

*(For legal entity/unincorporated enterprise, affix seal) (Seal)*

FORM FILLED IN BY \_\_\_\_\_

SUPERVISOR'S SIGNATURE \_\_\_\_\_

Попис пољопривреде 2012. **Пољопривреда у Републици Србији**  
Census of Agriculture 2012 **Agriculture in Republic of Serbia**

**Рукопис припремила:** Драгана Марковић  
*Text edited by: Dragana Marković*

Сарадници на изради рукописа: Гордана Вељковић, Драгана Погарчић, Слободан Грујић, Јелена Пераћ, Верица Петровић, Лејла Радоичић, Анка Војнић, Далибор Јелић, Мирослава Грубор, Бобан Јовановић и Вук Савић

*Text editing associates: Gordana Veljković, Dragana Pogarčić, Slobodan Grujić, Jelena Perać, Verica Petrović, Lejla Radoičić, Anka Vojnić, Dalibor Jelić, Miroslava Grubor, Boban Jovanović i Vuk Savić*

#### РЕДАКЦИЈА

**Руководилац:** Мр Андра Милојић

Чланови: Драгана Марковић, Бранко Јиречек, Александра Вучићевић, Никола Латиновић и Соња Јовановић

#### EDITORIAL STAFF

**Editor in chief:** Andra Milojić, MSc

*Members: Dragana Marković, Branko Jireček, Aleksandra Vučićević, Nikola Latinović and Sonja Jovanović*

Обрада података: Мира Никић

*Data processing: Mira Nikić*

Израда карата: Весна Ђорђевић и Јелена Денић

*Map design: Vesna Đorđević and Jelena Denić*

Израда графикана: Милан Шормаз

*Graph design: Milan Šormaz*

Лектура: Емилија Видановић

*Translated by: Gordana Nedeljković*

Графички дизајн: Лидија Луканић

*Graphic design: Lidija Lukanić*

Техничко уређивање: Ирена Димић, Драгана Стелјић, Сузана Јовановић

*Technical editing: Irena Dimić, Dragana Steljić, Suzana Jovanović*

[www.popispoljoprivrede.stat.rs](http://www.popispoljoprivrede.stat.rs)  
[www.stat.gov.rs](http://www.stat.gov.rs)

---

#### Издаје и штампа

Републички завод за статистику, Београд, Милана Ракића 5  
Телефон: 011 2412-922; Телефакс: 011 2411-260  
Број страна: 237 • Тираж: 1000

#### Published and printed by

*The Statistical Office of the Republic of Serbia, Belgrade, 5 Milana Rakica St*  
*Telephone: +381 11 2412922; Fax: +381 11 2411260*  
*Number of pages: 237 • Circulation: 1000*

CIP - Каталогизација у публикацији  
Народна библиотека Србије, Београд

631(497.11)"2012"(083.41)

ПОПИС пољопривреде 2012. : пољопривреда  
у Републици Србији. 1 = Census of  
Agriculture 2012 : agriculture in Republic of  
Serbia / [рукопис припремила, text edited  
by Драгана Марковић ; translated by Gordana  
Nedeljković ; израда карата, map design  
Весна Ђорђевић и Јелена Денић]. - Београд :  
Републички завод за статистику = #The  
#Statistical Office of the Republic of  
Serbia, 2013 (Београд : Републички завод за  
статистику). - 203 стр. : табеле, геогр.  
карте, обрасци ; 30 cm

Упоредо срп. текст и енгл. превод. - Тираж  
1.000.

ISBN 978-86-6161-077-6

ISBN 978-86-6161-076-9 (за издавачку целину)

1. Уп. ств. насл.

а) Пољопривреда - Србија - 2012 -

Статистика

COBISS.SR-ID 203564044