

*Uredjebny*

516. 37 512  
5p. 548

KRALJEVINA JUGOSLAVIJA — ROYAUME DE YOUGOSLAVIE  
OPŠTA DRŽAVNA STATISTIKA — STATISTIQUE GÉNÉRALE D'ÉTAT

---

# DEFINITIVNI REZULTATI POPISA STANOVNIŠTVA

OD 31 MARTA 1931 GODINE

KNJIGA I

PRISUTNO STANOVNIŠTVO, BROJ KUĆA I DOMAĆINSTAVA

---

# RÉSULTATS DÉFINITIFS DU RECENSEMENT DE LA POPULATION


DU 31 MARS 1931

LIVRE I

POPULATION DE FAIT, NOMBRE DE MAISONS ET DE MÉNAGES



BEOGRAD 1937  
DRŽAVNA ŠTAMPARIJA — IMPRIMERIE NATIONALE



## PREDGOVOR

Ovom knjigom Opšta državna statistika predaje javnosti prvi deo Definitivnih rezultata **popisa stanovništva od 31 marta 1931 godine**.

**Prethodni rezultati** tog popisa objavljeni su već 1931 godine manjom publikacijom od 30 strana koja je imala za cilj da u što kraćem roku informiše merodavne vlasti i ustanove o privremeno utvrđenom broju domaćinstava i prisutnog stanovništva, po banovinama i srezovima.

**Definitivni rezultati**, koji se ovde objavljuju obiluju podacima važnim i još uvek aktuelnim i za naučnu i za praktičnu svrhu, pa se zbog toga smatralo za potrebno da se oni publikuju, iako je od popisa na kome se zasnivaju, proteklo već šest godina.

Statistički podaci dobiveni popisom stanovništva iz 1931 godine biće zbog lakše preglednosti publikovani u više delova. U prvom delu koji je otštampan u ovoj knjizi prikazuje se po banovinama, srezovima i opštinama **prisutno stanovništvo** (sređeno po polu), broj kuća i domaćinstava.

Uvodne napomene o zakonskim osnovama popisa od 31 marta 1931 godine i kratka stručna rasmatranja dobivenih demografskih podataka napisao je savetnik Andrej Jug, šef oteka za popis stanovništva ove Statistike.

Beograd, 1 decembra 1937.

**Dr. Rudolf Andrejka,**  
Načelnik  
Opšte državne statistike.

## AVANT-PROPOS

Dans ce volume la Statistique générale d'Etat publie la première partie des Résultats définitifs du **recensement de la population du 31 mars 1931**.

**Les résultats provisoires** du dit recensement ont déjà été rendus publics en 1931 dans une courte publication de 30 pages, dont le but était d'informer dans le plus bref délai les autorités compétentes et les institutions sur le chiffre établi provisoirement des ménages et de la population de fait par banovines et par arrondissements.

**Les résultats définitifs**, publiés dans ce volume, sont riches en données importantes et encore toujours actuelles pour la science et la pratique et c'est pourquoi on a jugé nécessaire de les publier, bien que six ans soient écoulés depuis le recensement sur lequel ils se fondent.

Afin de rendre plus facile l'utilisation des données statistiques obtenues par le recensement de la population en 1931, ces données vont être publiées en plusieurs parties. La première partie, formant la matière de ce volume, fait connaître par banovines, arrondissements et communes **la population de fait** (classée par le sexe) et le nombre de maisons et de ménages.

Les observations préliminaires relatives à la base légale du recensement du 31 mars 1931 et les brèves analyses des données démographiques ont été rédigées par le conseiller Andrej Jug, chef de la section du Recensement de la population de cet Office.

Beograd, le 1 décembre 1937.

**Dr. Rudolf Andrejka**  
Chef  
de la Statistique générale d'Etat



# I

## OPŠTI DEO

### 1. ZÁKONSKI PROPISI

Na dan 1 aprila 1931 godine izvršen je u Kraljevini Jugoslaviji popis stanovništva prema stanju kako se našlo u ponoći između 31 marta i 1 aprila 1931 godine. Ovaj drugi redovni popis stanovništva posle svetskog rata određen je na osnovu Zakona o popisu stanovništva, poljoprivrednih gazdinstava i stoke od 31 januara 1931 godine, „Službene novine“ Br. 29 — VIII od 9 februara 1931 godine.

Prema § 2 ovog Zakona u isto vreme popisana su i poljoprivredna gazdinstva i sva stoka,\*<sup>)</sup> dok je popis iz 1921 godine obuhvatao samo stanovništvo i stoku.

Popisom je upravljala Opšta državna statistika u Beogradu i to za banovine Dunavsku, Vardarsku, Moravsku, Zetsku i područje Uprave grada Beograda neposredno, a za banovine Dravsku, Savsku i Primorsku preko Statističkog ureda u Zagrebu, za banovine Vrbasku i Drinsku pak preko Statističkog ureda u Sarajevu.

Popis su prema § 5 Zakona o popisu vršile opštinske vlasti preko određenih popisivača i opštinskih popisnih odbora, dok su prema § 6 javni službenici, sveštenici i drugi pismeni građani bili dužni vršiti sve popisne poslove.

Određeni popisivači radili su besplatno, samo u slučaju potrebe opštinske vlasti morale su se pobrinuti da popisivači dobiju besplatno prevozna sredstva i prenoćište u opštini gde su radili. Osim toga nadoknađeni su popisivačima koji nisu radili u opštini svog stalnog boravka iz državne kase podvozni troškovi za odlazak i povratak (§ 7 Zakona).

Prema § 9 Zakona o popisu stanovništva svaki je bio dužan da kaže istinu o svemu što se u popisu zapitalo. Ali svi individualni podaci prikupljeni ovim popisom čuvani su kao službena tajna i služili su jedino opštim statističkim svrhama, pa se nisu smeli upotrebljavati ni za kakvo opterećivanje stanovništva, bilo porezom, bilo kakvim drugim nametima (§ 10). Svaki koji bi namerno izbegao popis ili zatajio koju osobu u svom domaćinstvu ili davao neistinite izjave, imao je da bude kažnjen novčanom kaznom, a u slučaju neisplate zatvorom, osim toga odgovarao bi i za eventualno prouzrokovanu štetu (§ 11).

Pravila i uputstva kako će se izvršiti popis kao i sve popisne obrasce propisao je na osnovu § 14 Zakona o popisu Predsednik Ministarskog saveta Pravilnikom od 24 februara 1931 godine, „Službene novine“ od 7 marta 1931 godine Broj 52 — XV.

Za upisivanje podataka o stanovništvu, poljoprivrednim gazdinstvima i stoci, a u gradovima (varošima) i o zgradama, služili su po čl. 2 Pravilnika sledeći popisni obrasci koji su otštampani na kraju Pravilnika:

Obrazac 1: *List za domaćinstvo*, za popisivanje svih trajno (stalno) i privremeno (prolazno) prisutnih i privremeno odsutnih lica po domaćinstvima;

Obrazac 2: *Popisnica*, za individualno popisivanje prisutnog stanovništva;

Obrazac 3: *List za poljoprivredna gazdinstva* (gospodarstva), za popis svih poljodelskih (ratarskih), baštovanskih (vrtlarskih) i vinogradarskih gazdinstava (gospodarstava), uključujući stoku, perad i košnice;

Obrazac 4: *List za stoku*, perad, košnice i životinjske proizvode za one sopstvenike koji nemaju poljoprivrednog gazdinstva;

Obrazac 5: *List za zgrade u varošima* (gradovima);

Obrazac 6: *Kontrolni spisak za popisivače*;

Obrazac 7: *Sumarni pregled za popisni krug*;

Obrazac 8: *Sumarni pregled za opštinu*;

Obrazac 9: *Izveštaj o izvršenom popisu*;

Obrazac bez broja: *Legitamacija za popisivače*.

Troškove sa štampanje navedenih obrazaca i Pravilnika u iznosu 2,414.666.— dinara snosila je Opšta državna statistika.

<sup>\*)</sup> Glavni rezultati popisa poljoprivrednih gazdinstava objavljeni su u „Statističkom godišnjaku“ za 1936 godinu, a podaci o popisu stoke u „Statističkom godišnjaku“ za 1934/35 godinu.

## 2. IZVOĐENJE POPISA

Popis stanovništva, poljoprivrednih gazdinstava i stoke počeo je 1 aprila 1931 godine u 8 časova jednovremeno u celoj Kraljevini i završen je 20 aprila 1931 godine.

Kako je već napomenuto, popis su vršile opštinske vlasti preko određenih popisivača i opštinskih popisnih odbora.

Za izvršenje popisa bilo je određeno 52.163 popisivača.

Po zanimanju bilo je popisivača:

1) državnih nameštenika . . . . .	18.974	ili	36·4 <sup>0</sup> / <sub>0</sub>
<i>od toga bilo je učitelja</i> . . . . .	10.734	„	20·6 <sup>0</sup> / <sub>0</sub>
2) opštinskih nameštenika . . . . .	7.420	„	14·2 <sup>0</sup> / <sub>0</sub>
3) sveštenika . . . . .	1.381	„	2·6 <sup>0</sup> / <sub>0</sub>
4) zemljoradnika . . . . .	10.801	„	20·7 <sup>0</sup> / <sub>0</sub>
5) trgovaca . . . . .	2.350	„	4·5 <sup>0</sup> / <sub>0</sub>
6) privatnih nameštenika . . . . .	1.914	„	3·7 <sup>0</sup> / <sub>0</sub>
7) penzionera . . . . .	1.286	„	2·5 <sup>0</sup> / <sub>0</sub>
8) studenata visokih škola . . . . .	1.010	„	1·9 <sup>0</sup> / <sub>0</sub>
9) đaka srednjih škola . . . . .	901	„	1·7 <sup>0</sup> / <sub>0</sub>
10) zanatlija . . . . .	871	„	1·7 <sup>0</sup> / <sub>0</sub>
11) vojnih lica . . . . .	598	„	1·1 <sup>0</sup> / <sub>0</sub>
12) lica slobodnih zanimanja . . . . .	535	„	1·0 <sup>0</sup> / <sub>0</sub>
13) gostioničara . . . . .	399	„	0·8 <sup>0</sup> / <sub>0</sub>
14) drugih zanimanja . . . . .	279	„	0·5 <sup>0</sup> / <sub>0</sub>
15) privatnika (rentijera) . . . . .	235	„	0·5 <sup>0</sup> / <sub>0</sub>
16) bez oznake . . . . .	3.209	„	6·2 <sup>0</sup> / <sub>0</sub>
	<u>52.163</u>	ili	<u>100·0<sup>0</sup>/<sub>0</sub></u>

Posmatrajući zanimanja popisivača vidi se da su javni službenici i sveštenici činili dobru polovinu svih popisivača (53·2<sup>0</sup>/<sub>0</sub>). Od ostalih zanimanja naročito su se istakli još i zemljoradnici (20·7<sup>0</sup>/<sub>0</sub>) i trgovci (4·5<sup>0</sup>/<sub>0</sub>) tako da popisivači navedenih zanimanja iznose približno  $\frac{4}{5}$  svih popisivača.

Popisni rad nije bio nagrađen od države, osobito nije Zakon predvideo dnevnicu za prehranu. Samo u slučajevima gde su popisivači popisivali van opštine svog stalnog boravka država je nadoknadila podvozne troškove do mesta koje je trebalo da se popiše. Ukupna suma tih podvoznih troškova iznosila je 644.077— dinara.

Ova suvišna štednja imala je za posledicu da su popisivači u mnogim slučajevima vršili svoj rad odveć brzo i aljkavo što je bilo od štete po kvalitet popisa.

## 3. TERITORIJALNE I ADMINISTRATIVNE PROMENE OD 1921—1933 GOD.

Između popisa od 1921 god. i popisa od 1931 god. izvršene su važne teritorijalne i administrativne promene.

Popis od 31 januara 1921 obavljen je na teritoriji tadašnje Kraljevine Srba, Hrvata i Slovenaca, koja je stvorena državnim aktom ujedinjenja od 1 decembra 1918 godine, a granice su joj utvrđene tek u narednim godinama 1919 i 1920 na osnovu ugovora o miru, konvencija (Rapallo), pa čak i plebiscita (Koruška). Detaljno razgraničenje počelo je tek posle izvršenog popisa tokom proleća 1921 god. i trajalo do kraja 1922 godine, tako da su državne granice tačno utvrđene tek u toku 1923 godine.

Prema tome očigledno je da površina Kraljevine koja je izračunata 1921 godine ne može biti identična sa površinom utvrđenom 1931 godine. Upoređivanje podataka iz 1921 godine (površina 248.987 km<sup>2</sup>) sa podacima iz 1931 god. (površina 247.542 km<sup>2</sup>) pokazuje prilično veliko odstupanje, od 1.445 km<sup>2</sup>. Taj manjak u 1931 godini ne može se objasniti samo time, što smo prilikom razgraničenja (osobito sa Albanijom, Italijom, Mađarskom i Rumunijom) izgubili dosta prvobitnog terena, već glavni razlog, po našem uverenju, dolazi usled manjkavosti računskog načina kojim se u 1921 godini operisalo. Površina države izračunata je 1921 godine samo planimetrijskim putem, pa je već i u ono vreme kao i kasnije priznato da njime dobiveni podaci ne mogu biti sasvim tačni\*). Podaci o površini države i pojedinih banovina u ovom izdanju izračunati su od strane Vojnog geografskog instituta u Beogradu.

Još jednu zamašnu razliku u teritorijalnim odnosima između 1921 i 1931 godine treba ovde istaknuti. Popis od 31 januara 1921 godine izvršen je u vreme kad Kraljevina u administrativnom pogledu nije bila još jednobrazno organizovana. Pojedine pokrajine, a to su bile: Srbija (Severna i Južna), Crna Gora, Bosna i Hercegovina, Dalmacija, Hrvatska i Slavonija sa Međumurjem, Slovenija sa Prekmurjem, najzad Banat, Bačka i Baranja obrađivane su po tom popisu onako kako su ušle 1918 godine u sastav Kraljevine, tj. prema njihovoj posebnoj administrativnoj podeli koju su imale do ujedinjenja.

\*) Prim. Predgovor knjige: Prethodni rezultati popisa stanovništva od 31 januara 1921 godine. Sarajevo 1924 g.

Međutim popis od 31 marta 1931 godine pokazuje sasvim promenjenu sliku administrativnih jedinica u državi. Stare pokrajine iščezle su. U mesto njih obrazovano je 9 banovina i Uprava grada Beograda (sa Zemunom i Pančevom), čije se granice, izuzev Dravske banovine, u mnogom ne poklapaju sa starim pokrajinskim granicama.

Zbog toga je upoređenje statističkih rezultata iz 1921 godine sa podacima popisa iz 1931 godine, ukoliko se ne tiču celokupne države, skopčano sa velikim teškoćama.

Zbog lakšeg pregleda navešćemo u sledećem najvažnije promene, koje su izvršene u administrativnoj podeli Kraljevine.

1. Ustavom od 28 juna 1921 god. ukinuta je dotadašnja podela gore pomenutih pokrajina; prema čl. 95 tog Ustava uprava u Kraljevini vrši se po oblastima, okruzima, srezovima i opštinama.

2. Zakonom od 26 aprila 1922 godine, Službene novine Br. 92 od 28 aprila 1922 godine, ustanovljene su umesto dotadanih sedam pokrajina, kao srednje administrativne jedinice, oblasti, a njihov je broj Uredbom o podeli zemlje na oblasti od 26 aprila 1922 godine, Služb. nov. Br. 92, utvrđen na 33.

3. Ovo je stanje trajalo do oktobra 1929 godine, kad je Zakonom o nazivu i podeli Kraljevine na upravna područja od 3 oktobra 1929 godine Služb. nov. Br. 233-XCVI, država podeljena umesto na 33 oblasti na devet banovina i područje Uprave grada Beograda (gradovi Beograd, Zemun i Pančevo). Dok su podelom države na oblasti od 1922 godine još prilično očuvane okvirne granice ranijih pokrajina, novim banovinama presečene su, tako da obuhvata na pr. Drinska banovina ranije delove Bosne i Hercegovine a takođe i zapadne delove Srbije, Dunavska banovina uz Banat, Bačku i Baranju i severne delove Srbije i istočne delove Slavonije, Primorska banovina pored delova Dalmacije i jugozapadne delove Bosne i Hercegovine, a Zetska banovina južne delove Dalmacije, jugoistočne delove Bosne i Hercegovine, čitavu Crnu Goru i zapadne delove Južne Srbije.

U ovoj novoj podeli zemlje na banovine nastupile su u godinama od 1931—1933 sledeće promene:

4. Zakonom o izmeni i dopuni zakona o podeli Kraljevine na upravna područja od 28 avgusta 1931 godine, Služb. nov. Br. 199—LXIV, promenjene su manje više granice svih banovina. Ovim načinom izmenjeno područje banovina ušlo je kao konačno utvrđeno u čl. 83 Ustava od 3 septembra 1931 godine.

Prema tome administrativne promene od 1931 godine naovamo tiču se samo još promena u području srezova i opština što je učinjeno do kraja 1932 godine sledećim zakonskim propisima:

a) Uredbom o promenama područja srezova i opština usled izmenjenih banovinskih granica od 14 septembra 1931 god. Službene novine Br. 212 — LXXVIII.

b) Zakonom o izmenama Zakona o nazivu i podeli Kraljevine na upravna područja od 24 oktobra 1931 god., Službene novine Br. 252 — LXXVIII.

c) Uredbom o promeni područja srezova i opština usled izmenjenih banovinskih granica od 24 oktobra 1931 godine, Službene novine Br. 252 — LXXVIII.

d) Uredbom o izmeni i dopuni Uredbe o promenama područja srezova i opština usled izmenjenih banovinskih granica od 31 marta 1932 god., Službene novine Br. 80 — XXXV.

Opšta državna statistika vodila je računa o svim tim izmenama, tako da se statistički podaci u ovoj publikaciji odnose na teritorijalno i administrativno stanje javne uprave kako je bilo 30 juna 1933 godine.

Pregled 1 Tableau

BANOVINA — BANOVINE	B r o j — N o m b r e					
	srezova d'arrondissements		opština de communes		naseljenih mesta de lieux habités	
	1921	1931	1921	1931	1921	1931
Dravska . . . . .	28	29	1.077	1.069	5.380	5.391
Drinska . . . . .	44	37	933	447	2.846	2.852
Dunavska . . . . .	56	61	811	811	1.164	1.180
Moravska . . . . .	40	40	734	771	1.977	1.989
Primorska . . . . .	20	21	405	103	1.535	1.553
Savska . . . . .	81	87	499	537	6.871	6.877
Vardarska . . . . .	46	44	552	453	3.154	3.169
Vrbaska . . . . .	20	24	1.094	169	1.470	1.474
Zetska . . . . .	32	32	466	282	2.863	2.870
Uprava grada Beograda — Préfecture de la ville de Beograd . . . . .	3	3	4	3	6	3
<b>Kraljevina Jugoslavija — Royaume de Yougoslavie</b>	<b>370</b>	<b>378</b>	<b>6.575</b>	<b>4.645</b>	<b>27.266</b>	<b>27.358</b>

Prema tome stanju Kraljevina Jugoslavija obuhvatala je 9 banovina i Upravu grada Beograda, 378 srezova, 4.645 upravnih opština i 27.358 naseljenih mesta.

## POSEBNI DEO

## 1. STANOVNIŠTVO UOPŠTE

Posle izvršenog popisa stanovništva od 31 marta 1931 godine Opšta državna statistika objavila je meseca jula 1931 godine publikaciju „Prethodni rezultati popisa stanovništva od 31 marta 1931 godine u Kraljevini Jugoslaviji“. Prema ovoj publikaciji u celoj Kraljevini bilo je 13,930.918 stanovnika, od kojih je bilo 6,894.561 muških i 7,036.357 ženskih, sa 2,724.239 domaćinstava. Kako su ovi rezultati samo „prethodni“, pošto su bili rađeni po nekontrolisanim izveštajima popisnih vlasti, to je Opšta državna statistika pristupila definitivnom utvrđivanju broja stanovnika i obrađivanju ostalih statističkih obeležja stanovništva neposredno posle izvršene revizije popisnog materijala.

Pregled 2 Tableau

BANOVINA — BANOVINE	Prisutno stanovništvo — Population de fait					
	1921 *)			1931		
	muško sexe masculin	žensko sexe féminin	ukupno total	muško sexe masculin	žensko sexe féminin	ukupno total
Dravska . . . . .	505.580	554.776	1,060.356	551.211	593.087	1,144.298
Drinska . . . . .	600.104	605.396	1,205.500	773.001	761.738	1,534.739
Dunavska . . . . .	1,054.908	1,124.421	2,179.329	1,169.215	1,218.080	2,387.295
Moravska . . . . .	578.165	622.093	1,200.258	706.126	729.458	1,435.584
Primorska . . . . .	402.438	401.725	804.163	442.455	459.205	901.660
Savska . . . . .	1,179.462	1,244.912	2,424.374	1,315.973	1,388.410	2,704.383
Vardarska . . . . .	651.781	671.765	1,323.546	785.902	788.341	1,574.243
Vrbaska . . . . .	435.718	414.286	850.004	528.695	508.687	1,037.382
Zetska . . . . .	389.847	394.846	784.693	464.210	461.306	925.516
Uprava grada Beograda — Préfecture de la ville de Beograd	81.688	71.000	152.688	154.839	134.099	288.938
<b>Kraljevina Jugoslavija — Royaume de Yougoslavie . . .</b>	<b>5,879.691</b>	<b>6,105.220</b>	<b>11,984.911</b>	<b>6,891.627</b>	<b>7,042.411</b>	<b>13,934.038</b>

BANOVINA — BANOVINE	Priraštaj — Accroissement			Ukupan priraštaj Accroissement total 1921—1931 u % — en %	Broj ženskih na 1000 muških — Nombre d'hab. du s. f. par 1000 du sexe masculin	
	1921 — 1931				1921	1931
	muško sexe masculin	žensko sexe féminin	ukupno total			
Dravska . . . . .	45.631	38.311	83.942	7.9	1.097.3	1.076.0
Drinska . . . . .	172.897	156.342	329.239	27.3	1.008.8	985.4
Dunavska . . . . .	114.307	93.659	207.966	9.5	1.065.9	1.041.8
Moravska . . . . .	127.961	107.365	235.326	19.6	1.076.0	1.033.0
Primorska . . . . .	40.017	57.480	97.497	12.1	993.2	1.037.9
Savska . . . . .	136.511	143.498	280.009	11.5	1.055.5	1.055.0
Vardarska . . . . .	134.121	116.576	250.697	18.9	1.030.7	1.003.1
Vrbaska . . . . .	92.977	94.401	187.378	22.0	950.8	962.2
Zetska . . . . .	74.363	66.460	140.823	17.9	1.012.8	993.7
Uprava grada Beograda — Préfecture de la ville de Beograd	73.151	63.099	136.250	89.2	869.2	866.1
<b>Kraljevina Jugoslavija — Royaume de Yougoslavie . . .</b>	<b>1,011.936</b>	<b>937.191</b>	<b>1,949.127</b>	<b>16.3</b>	<b>1.038.4</b>	<b>1.021.9</b>

\*) Stanovništvo iz 1921 godine preračunato je na banovine — La population de 1921 est répartie par banovines.





Prema ovim definitivnim rezultatima Kraljevina Jugoslavija ima 13,934.038 stanovnika i to 6,891.627 muških i 7,042.411 ženskih, 2,709.309 domaćinstava tako da razlika između „Prethodnih“ i „definitivnih“ rezultata iznosi samo 3.120 stanovnika, ili 0.02%.

Kako je 31. januara 1921. god. bilo 11,984.911 stanovnika a 31. marta 1931. god. 13,934.038, to izlazi da povećanje u roku od 10 godina i 2 meseca iznosi 1,949.127 stanovnika, što odgovara priraštaju od 16.3% za celu teritoriju Kraljevine. Ali ako se posmatraju pojedine banovine prema pregledu br. 2, ukazuje se sledeća slika:

Na prvo mesto dolazi Uprava grada Beograda sa priraštajem od 89.2%, a banovine se ređaju ovim redom: Drinska (27.3%), Vrbaska (22.0%), Moravska (19.6%), Vardarska (18.9%), Zetska (17.9%), Primorska (12.1%), Savska (11.5%), Dunavska (9.5%) i Dravska (7.9%).

## 2. NASELJENOST ODNOSNO GUSTINA STANOVNIŠTVA

Gustina stanovništva (naseljenost na jednoj određenoj površinskoj jedinici) zavisi delimično od fizičke kakvoće zemlje (visinskog položaja, klime, plodnosti i dr.) i delimično od socijalnih i ekonomskih prilika. Osobito ekonomske prilike iz dana u dan su od sve veće važnosti po naseljenost uopšte, tako da se može iz broja gustine stanovništva zaključiti privredno stanje i stupanj razvitka pojedinih predela, osim u slučajevima gde priroda zemljišta isključuje gustu naseljenost, kao što je to slučaj u brdovitim i kršnim krajevima.

Pregled 3 Tableau

BANOVINA — BANOVINE	Površina Superficie km. <sup>2</sup>	Prisutno stanovništvo Population de fait		Broj stanovništva Nombre d'habitants na 1 km. <sup>2</sup> — par km. <sup>2</sup>	
		1921	1931	1921	1931
Dravska . . . . .	15.849	1,060.356	1,144.298	66.9	72.2
Drinska . . . . .	27.845	1,205.500	1,534.739	43.3	55.1
Dunavska . . . . .	31.229	2,179.329	2,387.295	69.8	76.4
Moravska . . . . .	25.466	1,200.258	1,435.584	47.1	56.4
Primorska . . . . .	19.653	804.163	901.660	40.9	45.9
Savska . . . . .	40.536	2,424.374	2,704.383	59.8	66.7
Vardarska . . . . .	36.672	1,323.546	1,574.243	36.1	42.9
Vrbaska . . . . .	18.917	850.004	1,037.382	44.9	54.8
Zetska . . . . .	30.997	784.693	925.516	25.3	29.9
Uprava grada Beograda — Préfecture de la ville de Beograd . . . . .	378	152.688	288.938	403.9	764.4
<b>Kraljevina Jugoslavija — Royaume de You- goslavie . . . . .</b>	<b>247.542</b>	<b>11,984.911</b>	<b>13,934.038</b>	<b>48.4</b>	<b>56.3</b>

Ako uporedimo gustinu stanovništva cele Kraljevine prema popisu 1921 sa popisom 1931, onda dolazimo do zaključka da je gustina porasla za celu Kraljevinu sa 48.4 na 56.3, dakle za 7.9 u pojedinim banovinama pak od 5 (Zetska) do 12 (Drinska) lica.

Ako ostavimo na stranu područje Uprave grada Beograda zbog njegovog prvenstveno gradskog karaktera (gustina 764.4), onda vidimo, da je gustina stanovništva u svakoj banovini različita i da svih 9 banovina možemo podeliti u 3 grupe. U prvu grupu spadaju banovine sa najvećom gustinom: Dunavska (76.4), Dravska (72.2) i Savska (66.7); u drugu grupu banovine sa srednjom gustinom: Moravska (56.4), Drinska (55.1) i Vrbaska (54.8), a u treću grupu banovine sa najmanjom gustinom: Primorska (45.9), Vardarska (42.9) i Zetska (29.9). Ekstremi su Dunavska i Zetska banovina.

## 3. DRŽAVLJANSTVO

Popisom od 1921 utvrđeno je da se u Kraljevini za vreme popisa nalazilo 103.898 stranih državljana, što od celokupnog stanovništva (11,984.911) iznosi 0.9%. Od ukupnog broja stranih državljana bilo je državljana čehoslovačkih 31.5%, ruskih (emigranti) 17.7%, mađarskih 15.2%, austrijskih 9.8%, poljskih 8.5% i italijanskih 7.3%, što zajedno iznosi 90.0% stranih državljana, dok samo 10% otpada na sve ostale državljanke.

Prema popisu od 1931. god. bilo je stranih državljana u Jugoslaviji 140.766 ili 1.0% od ukupnog broja prisutnog stanovništva. Prema tome u razdoblju od 1921—1931. god. broj stranaca porastao je za 0.1% u odnosu na ukupno stanovništvo. Ali dok se ukupno stanovništvo povećalo u tome vremenu za 16.3%, broj stranih državljana porastao je za 35.5%.

Pregled 4 Tableau

DRŽAVA — ETAT	Broj stranih državljana Nombre d'étrangers			
	1921		1931	
	apsolutno absolu	%	apsolutno absolu	%
Albanija — Albanie . . . . .	272	0·3	2.141	1·5
Grčka — Grèce . . . . .	1.492	1·4	1.849	1·3
Bugarska — Bulgarie . . . . .	630	0·6	2.071	1·5
Rumunija — Roumanie . . . . .	2.511	2·4	2.636	1·9
Mađarska — Hongrie . . . . .	15.835	15·2	21.316	15·1
Austrija — Autriche . . . . .	10.137	9·8	9.875	7·0
Italija — Italie . . . . .	7.554	7·3	20.811	14·8
Rusija — Russie . . . . .	18.409	17·7	26.790	19·0
Poljska — Pologne . . . . .	8.863	8·5	7.155	5·1
Čehoslovačka — Tchécoslovaquie . . . . .	32.683	31·5	38.423	27·3
Nemačka — Allemagne . . . . .	1.719	1·6	3.297	2·3
Francuska — France . . . . .	703	0·7	1.085	0·8
Velika Britanija — Grande-Bretagne . . . . .	251	0·2	349	0·3
Turska — Turquie . . . . .	1.546	1·5	947	0·7
Švajcarska — Suisse . . . . .	286	0·3	322	0·2
Ostale evropske države — Autres états européens . . . . .	302	0·3	399	0·3
Sjedinjene države Severne Amerike — États-Unis d'Amérique . . . . .	619	0·6	1.127	0·8
Ostale američke države — Autres états d'Amérique . . . . .	21	0·0	135	0·1
Ostali delovi sveta — Autres parties du monde . . . . .	15	0·0	38	0·0
Nepoznato — Inconnu . . . . .	50	0·1	—	—
<b>Ukupan broj stranih državljana — Total des sujets étrangers</b>	<b>103.898</b>	<b>100·0</b>	<b>140.766</b>	<b>100·0</b>

Raspored stranih državljana u 1931 god. nije isti kao što je bio 1921 godine. Dok je kvota za neke države opala, za druge države je porasla, tako da 1931 godine dobijamo sledeću sliku: Čehoslovačka 27·3%, Rusija (emigranti) 19·0%. Mađarska 15·1%, Italija 14·8%, Austrija 7·0%, Poljska 5·1% i Nemačka 2·3%, što ukupno iznosi 90·6%, dok na ostale države otpada samo 9·4%. Treba napomenuti da Nemačka nije bila obuhvaćena 1921 g. u ovih 90·0% stranih državljana. Dalje treba istaći da su državljani Čehoslovačke i Poljske relativno opali, dok se je procenat državljana Italije poslednjih 10 godina udvostručio (od 7·3 na 14·8%). Ovaj priraštaj je posledica jake emigracije jugoslovenskog elementa iz novo zaposednutih krajeva Italije (Trst, Gorica, Istra).

Od interesa je još da se prikaže, u kojem su odnosu strani državljani prema samim državljanima Kraljevine Jugoslavije po pojedinim banovinama 1931 godine, što se vidi iz sledeće tabele:

BANOVINA	Relativni brojevi u %	
	državljana Kraljevine Jugoslavije	stranih državljana
Dravska . . . . .	98·5	1·5
Drinska . . . . .	99·6	0·4
Dunavska . . . . .	99·3	0·7
Moravska . . . . .	99·7	0·3
Primorska . . . . .	99·6	0·4
Savska . . . . .	97·7	2·3
Vardarska . . . . .	99·7	0·3
Vrbaska . . . . .	99·4	0·6
Zetska . . . . .	99·6	0·4
Uprava grada Beograda	94·7	5·3
<b>Kraljevina Jugoslavija</b>	<b>99·0</b>	<b>1·0</b>

## 4. DOMAĆINSTVA I KUĆE PREMA STANOVNIŠTVU

Prema izvršenom popisu od 31. marta 1931. popisano je bilo 13.934.038 stanovnika, 2.709.309 domaćinstava i 2.436.534 kuća. Iz pregleda 5 vidi se da na 100 domaćinstava dolazi 514,3 stanovnika a na 100 kuća 111,2 domaćinstva i 571,9 stanovnika.

Pregled 5 Tableau

BANOVINA — BANOVINE	Broj — Nombre				Prema popisu od 1931 g. otpada na 100 D'après le recensement de 1931 il y a sur 100		
	kuća — de maisons		domaćinstava de ménages		domaćin- stava ménages	kuća — maisons	
	1921	1931	1921	1931	stanovnika habitants	domaćin- stava ménages	stanovnika habitants
Dravska . . . . .	184.290	188.225	217.202	235.143	486,6	124,9	607,9
Drinska . . . . .	209.375	252.976	224.168	271.528	565,2	107,3	606,7
Dunavska . . . . .	411.977	495.115	483.749	545.092	438,0	110,1	482,2
Moravska . . . . .	209.845	259.079	218.542	261.555	548,9	101,0	554,1
Primorska . . . . .	147.986	151.459	146.864	155.909	578,3	102,9	595,3
Savska . . . . .	432.022	480.475	489.045	561.715	481,5	116,9	562,9
Vardarska . . . . .	226.308	259.803	242.233	271.873	579,0	104,6	605,9
Vrbaska . . . . .	134.435	167.353	145.520	172.808	600,3	103,3	619,9
Zetska . . . . .	140.559	151.881	142.582	161.527	573,0	106,4	609,4
Uprava grada Beograda — Préfecture de la ville de Beograd . . . . .	12.647	30.168	37.974	72.159	400,4	239,2	957,8
<b>Kraljevina Jugoslavija — Royaume de Yougoslavie . . . . .</b>	<b>2,109.444</b>	<b>2,436.534</b>	<b>2,347.879</b>	<b>2,709.309</b>	<b>514,3</b>	<b>111,2</b>	<b>571,9</b>

Ako posmatramo samo stanovništvo prema domaćinstvima po pojedinim banovinama, videćemo da otpada najmanje stanovnika 400,4 na 100 domaćinstava u području Uprave grada Beograda zbog njegovog skoro isključivo gradskog karaktera. Osim Uprave grada Beograda imaju Dunavska, Savska i Dravska banovina manje relativne brojeve nego cela Kraljevina prosečno. Najviše stanovnika na 100 domaćinstava ima Vrbaska banovina, gde se taj broj penje na 600, a u ostalim banovinama broj stanovnika na 100 domaćinstava kreće se od 549 do 579.

Posmatrajući odnos domaćinstava prema kućama za stanovanje vidi se da samo na području Uprave grada Beograda, u Dravskoj i Savskoj banovini taj odnos premaša prosečni odnos za celu Kraljevinu 111,2 a u svim ostalim banovinama dolazi približno jedno domaćinstvo na jednu kuću.

Što se tiče odnosa stanovništva i kuća, vidi se da je prosečni broj za celu Kraljevinu više manje isti u osam banovina, dok samo Dunavska banovina i Uprava grada Beograda znatno odstupaju od tog prosečnog broja 571,9. U Dunavskoj banovini naime dolazi na 100 kuća samo 482,2 stanovnika, dakle približno 5 stanovnika na 1 kuću, dok područje Uprave grada Beograda pokazuje visoki broj 957,8 stanovnika na 100 kuća dakle približno 10 stanovnika na jednu kuću što proizilazi iz gradskog karaktera ovog područja. Što se tiče Dunavske banovine, uzrok za niski broj stanovnika jedne kuće verovatno treba tražiti u povoljnim ekonomskim prilikama stanovništva

## 5. OPŠTINE PO VELIČINI

U razmaku od popisa 1921 do popisa 1931 najznatniju promenu u obimu i broju opština prouzrokovala je odluka Ministra unutrašnjih poslova SB. 1366 od 16. juna 1928 g., Služb. nov. Br. 139 — XLVI, kojom su bile nanovo grupisane opštine nekadašnje pokrajine Bosne i Hercegovine, tako da je pređašnji broj od 2.228 opština sveden na 399 tj. ispod jedne petine. Usled ove Uredbe kao i usled podele Kraljevine na banovine i kao posledica ostalih manjih administrativnih promena, ukupan broj opština u Kraljevini znatno se smanjio i to od 6.575, koliko je iznosio prema popisu 1921 g. na 4.645, koliko ih pokazuje popis od 1931 godine.

Ako posmatramo celu Kraljevinu kao celinu, vidimo iz pregleda br. 6, da se najveći deo opština (3.525 ili 75,9% od ukupno 4.645 opština) grupiše na sledeći način:

724 opština od	501 — 1.000 stanovnika,
1.270 " "	1.001 — 2.000 " "
1.531 " "	2.001 — 5.000 " "

Prema tome opštine od 500 do 5.000 stanovnika predstavljaju najčešći tip u državi.

Pregled 6 Tableau

BANOVINA — BANOVINE	Broj opština 1931 god. sa — Nombre de communes en 1931 avec										Ukupno Total
	do jusqu'à 200	201— 500	501— 1.000	1.001— 2.000	2.001— 5.000	5.001— 10.000	10.001— 20.000	20.001— 50.000	50.001— 100.000	preko plus de 100.000	
	s t a n o v n i k a — h a b i t a n t s										
Dravska . . . . .	47	354	364	174	115	12	1	1	1	—	1.069
Drinska . . . . .	—	2	18	161	189	59	17	—	1	—	447
Dunavska . . . . .	1	14	112	310	286	63	16	7	1	1	811
Moravska . . . . .	—	14	160	367	209	17	3	1	—	—	771
Primorska . . . . .	—	—	1	6	35	27	26	8	—	—	103
Savska . . . . .	—	—	28	77	232	162	34	3	—	1	537
Vardarska . . . . .	—	3	32	104	243	59	10	1	1	—	453
Vrbaska . . . . .	—	—	—	1	60	96	11	1	—	—	169
Zetska . . . . .	—	2	9	70	163	31	7	—	—	—	282
Uprava grada Beograda — Pr. de la v. de Beograd . . . . .	—	—	—	—	—	—	—	2	—	1	3
<b>Kraljevina Jugoslavija — Royaume de Yougoslavie</b>	<b>48</b>	<b>389</b>	<b>724</b>	<b>1.270</b>	<b>1.532</b>	<b>526</b>	<b>125</b>	<b>24</b>	<b>4</b>	<b>3</b>	<b>4.645</b>

Prema veličini opština može se izvesti grupacija banovina u sledeće grupe, ako se pri tome vodi računa da se uzme u obzir približno  $\frac{3}{4}$  svih opština dotične banovine:

1) Dravska banovina, u kojoj od ukupno 1.069 opština otpada najveći deo tj. 892 opštine ili 83,4% na opštine sa 201—2.000 stanovnika.

2) Drinska, Dunavska, Moravska, Vardarska i Zetska banovina, u kojima pretežni deo opština otpada na opštine sa 1.001—5.000 stanovnika i to:

u Drinskoj 350 ili 78,3% od ukupno 447 opština,  
 „ Dunavskoj 596 „ 73,5% „ „ 811 „  
 „ Moravskoj 576 „ 74,7% „ „ 771 „  
 „ Vardarskoj 347 „ 76,6% „ „ 453 „  
 „ Zetskoj 233 „ 82,6% „ „ 282 „

3) Savska i Vrbaska, u kojima veći deo opština otpada na opštine sa 2.001—10.000 stanovnika i to u Savskoj 394 ili 73,4% od ukupno 537 opština i u Vrbaskoj 156 ili 92,3% od ukupno 169 opština.

4) Primorska banovina, u kojoj od ukupno 103 opštine otpada najveći deo tj. 88 opština ili 85,4% na opštine od 2.001—20.000 stanovnika.

Iz gore navedenog sledi da ima Dravska banovina najmanje, a Primorska banovina najveće opštine u našoj Kraljevini.

Pregled 7 Tableau

BANOVINA BANOVINE	Broj stanovnika 1931 god. u opštinama sa — Nombre d'habitants dans les communes avec										Ukupno Total
	do jus- qu'à 200	201— 500	501— 1.000	1.001— 2.000	2.001— 5.000	5.001— 10.000	10.001— 20.000	20.001— 50.000	50.001— 100.000	preko plus de 100.000	
	s t a n o v n i k a — h a b i t a n t s										
Dravska . . . . .	7.339	126.123	252.299	239.679	328.037	80.742	17.183	33.131	59.765	—	1.144.298
Drinska . . . . .	—	792	14.093	241.363	587.113	409.984	203.221	—	78.173	—	1.534.739
Dunavska . . . . .	155	6.203	88.810	442.255	867.992	409.856	205.309	202.672	63.985	100.058	2.387.295
Moravska . . . . .	—	2.053	129.022	528.116	603.381	104.662	32.885	35.465	—	—	1.435.584
Primorska . . . . .	—	—	705	9.077	135.799	174.046	348.855	233.178	—	—	901.660
Savska . . . . .	—	—	22.982	118.812	753.734	1.122.749	393.111	107.464	—	185.581	2.704.383
Vardarska . . . . .	—	1.111	25.785	158.269	743.775	388.841	132.283	55.845	68.334	—	1.574.243
Vrbaska . . . . .	—	—	—	1.824	216.035	646.245	151.113	22.165	—	—	1.037.382
Zetska . . . . .	—	723	7.632	106.372	512.260	208.594	89.935	—	—	—	925.516
Upr. grada Beograda Préf. de la v. de B. . . . .	—	—	—	—	—	—	—	50.163	—	238.775	288.938
<b>Kraljevina Jugosla- vija — Royaume de Yougoslavie . . . . .</b>	<b>7.494</b>	<b>137.005</b>	<b>541.278</b>	<b>1.845.767</b>	<b>4.748.126</b>	<b>3.545.719</b>	<b>1.573.895</b>	<b>740.083</b>	<b>270.257</b>	<b>524.414</b>	<b>13.934.038</b>

Pregled 8 Tableau

BANOVINA — BANOVINE	Broj stanovništva 1931 god. u procentima po opštinama sa Pourcentage des habitants en 1931 suivant les communes avec										Ukupno Total
	do jusqu'à 200	201— 500	501— 1.000	1.001— 2.000	2.001— 5.000	5.001— 10.000	10.001— 20.000	20.001— 50.000	50.001— 100.000	preko plus de 100.000	
	s t a n o v n i k a — h a b i t a n t s										
Dravska . . . . .	0·6	11·0	22·0	21·0	28·7	7·1	1·5	2·9	5·2	—	100·0
Drinska . . . . .	—	0·1	0·9	15·7	38·3	26·7	13·2	—	5·1	—	100·0
Dunavska . . . . .	0·0	0·3	3·6	18·5	36·4	17·2	8·6	8·5	2·7	4·2	100·0
Moravska . . . . .	—	0·1	9·0	36·8	42·0	7·3	2·3	2·5	—	—	100·0
Primorska . . . . .	—	—	0·1	1·0	15·1	19·3	38·7	25·8	—	—	100·0
Savska . . . . .	—	—	0·9	4·4	27·9	41·5	14·5	3·9	—	6·9	100·0
Vardarska . . . . .	—	0·1	1·6	10·1	47·3	24·7	8·4	3·5	4·3	—	100·0
Vrbaska . . . . .	—	—	—	0·2	20·8	62·3	14·6	2·1	—	—	100·0
Zetska . . . . .	—	0·1	0·8	11·5	55·4	22·5	9·7	—	—	—	100·0
Uprava grada Beograda — Préf. de la v. de Beograd	—	—	—	—	—	—	—	17·4	—	82·6	100·0
<b>Kraljevina Jugoslavija — Royaume de Yougoslavie</b>	<b>0·1</b>	<b>1·0</b>	<b>3·9</b>	<b>13·2</b>	<b>34·1</b>	<b>25·4</b>	<b>11·3</b>	<b>5·3</b>	<b>1·9</b>	<b>3·8</b>	<b>100·0</b>

U pregledima br. 7 i 8 prikazano je po istoj podeli opština kao što je učinjeno u tabeli 6, prisutno stanovništvo u tim opštinama, a to sa apsolutnim (pregled 7) i relativnim (pregled 8) brojevima.

U cilju lakšeg upoređivanja pojedinih banovina, treba najpre utvrditi, u kojim opštinama pojedinih banovina, stanuje najveći deo, napr. približno  $\frac{3}{4}$  stanovništva, kako je to već bilo istaknuto i kod grupisanja opština po veličini. Po tome merilu dobija se prema administrativnom stanju kakvo je bilo 30 juna 1933 godine, sledeća podela banovina, koja se nešto razlikuje od podele prikazane u pregledu pod 6.

1) Dravska banovina u kojoj pretežni deo stanovništva 820.015 ili 71·7% od ukupno 1,144.298 stanovnika živi u opštinama sa 501—5000 stanovnika.

2) Moravska banovina u kojoj glavni deo stanovništva 1,131.497 ili 78·8% od ukupno 1,435.584 stanovništva živi u opštinama od 1.001—5000 stanovnika.

3) Drinska i Dunavska banovina u kojima pretežni deo stanovništva živi u opštinama sa 1.001—10.000 stanovnika i to:

u Drinskoj 1,238.460 ili 80·7% od ukupno 1,534.739  
„ Dunavskoj 1,720.103 „ 72·1% „ „ 2,387.295

4) Vardarska, Vrbaska i Zetska banovina, u kojima veći deo stanovništva živi u opštinama sa 2.001—10.000 stanovnika i to:

u Vardarskoj 1,132.616 ili 72·0% od ukupno 1,574.243  
„ Vrbaskoj 862.280 „ 83·1% „ „ 1,037.382  
„ Zetskoj 720.854 „ 77·9% „ „ 925.516

5) Savska banovina, u kojoj pretežni deo stanovništva 2,269.594 ili 83·9% od ukupno 2,704.383 stanovnika živi u opštinama od 2.001—20.000 stanovnika.

6) Primorska banovina u kojoj glavni deo stanovništva 756.079 ili 83·8% od ukupno 901.660 stanovnika živi u opštinama od 5.001—50.000 stanovnika.

I iz ovog prikazivanja vidi se da je živelo 1933 godine stanovništvo Dravske banovine u najmanjim (od 501—5.000 stanovnika), a u Primorskoj banovini u najvećim opštinama (od 5.001—50.000 stanovnika). Pored Primorske banovine treba pomenuti i Savsku banovinu u kojoj stanovništvo živi takođe u veoma velikim opštinama (od 2.001—20.000 stanovnika).

## 6. GRADOVI PREKO 20.000 STANOVNIKA

Pregled br. 9 sadrži gradove sa preko 20.000 stanovnika kao glavne privredne ili administrativne centre Kraljevine.

Ovih gradova ima svega 25 i oni se mogu podeliti prema broju stanovnika na tri grupe i to:

3 sa preko 100.000 stanovnika  
4 „ 50.001—100.000 „  
18 „ 20.001— 50.000 „

Pregled 9 Tableau

GRADOVI — VILLES	Broj stanovnika Nombre d'habitants		Priraštaj Accroissement		Prema popisu 1931 g. D'après le recensement de 1931 na 100 il y a par		
	1921	1931	1921—1931		domaćin- stava ménages	kuća maisons	
			apso- lutno absolu	%	stanov- nika habitants	doma- ćinstava ménages	stanov- nika habitants
1. Beograd . . . . .	111.739	238.775	127.036	113.7	399.8	259.8	1.038.9
2. Zagreb . . . . .	108.674	185.581	76.907	70.8	419.6	349.1	1.464.8
3. Subotica . . . . .	90.961	100.058	9.097	10.0	408.3	130.9	534.6
Gradovi sa preko 100.000 stanovnika — Vil- les avec plus de 100.000 habitants . . . . .	311.374	524.414	213.040	68.4	408.2	236.3	964.5
4. Sarajevo . . . . .	66.317	78.173	11.856	17.9	468.3	194.6	911.3
5. Skoplje . . . . .	40.666	68.334	27.668	68.0	497.7	135.1	672.4
6. Novi Sad . . . . .	39.122	63.985	24.863	63.6	408.4	183.4	749.2
7. Ljubljana . . . . .	53.294	59.767	6.473	12.1	466.8	395.6	1.846.3
Gradovi sa 50.001—100.000 stanovnika — Vil- les avec 50.001—100.000 habitants . . . . .	199.399	270.259	70.860	35.5	458.9	193.0	885.6
8. Split . . . . .	31.549	43.711	12.162	38.5	499.3	205.2	1.024.4
9. Osijek . . . . .	34.485	40.337	5.852	17.0	376.5	212.4	799.7
10. Šibenik . . . . .	29.579	37.271	7.692	26.0	588.3	127.4	749.5
11. Niš . . . . .	25.109	35.465	10.356	41.2	461.8	130.5	602.7
12. Maribor . . . . .	30.662	33.331	2.669	8.7	434.9	404.6	1.759.5
13. Bitolj . . . . .	28.420	33.024	4.604	16.2	438.7	129.0	565.9
14. Veliki Bečkerek . . . . .	27.522	32.821	5.299	19.3	394.6	150.8	595.2
15. Sombor . . . . .	31.342	32.334	992	3.2	394.3	130.4	514.4
16. Senta . . . . .	30.694	31.969	1.275	4.2	397.1	111.2	441.6
17. Vršac . . . . .	27.011	29.411	2.400	8.9	369.9	136.1	503.4
18. Velika Kikinda . . . . .	25.774	28.400	2.626	10.2	421.6	118.9	501.3
19. Zemun . . . . .	18.528	28.074	9.546	51.5	422.5	182.7	771.9
20. Kragujevac . . . . .	15.643	27.208	11.565	73.9	422.4	142.1	600.1
21. Trogir . . . . .	18.606	23.525	4.919	26.4	595.3	102.4	609.6
22. Banja Luka . . . . .	18.001	22.165	4.164	23.1	496.2	149.0	739.6
23. Pančevo . . . . .	19.407	22.089	2.682	13.8	381.2	163.3	622.6
24. Karlovac . . . . .	16.863	21.210	4.347	25.8	462.3	200.8	928.2
25. Mostar . . . . .	18.176	20.295	2.119	11.7	480.0	152.8	733.5
Gradovi sa 20.001—50.000 stanovnika — Vil- les avec 20.001—50.000 habitants . . . . .	447.371	542.640	95.269	21.3	437.6	151.1	661.2
Ukupno gradovi sa preko 20.000 stanovnika — Total des villes avec plus de 20.000 habitants . . . . .	958.144	1,337.313	379.169	39.6	429.5	186.5	801.0

Iz ovog pregleda vidi se da su se gradovi Beograd i Zagreb u dobu od 1921—1931 vanrednom brzinom razvili i porasli: Beograd za 113·7<sup>0</sup>/<sub>0</sub>, Zagreb za 70·8<sup>0</sup>/<sub>0</sub>.

Osim ovih podataka pregled br. 9 pruža podatke o odnosu stanovnika na 100 domaćinstava. Skoro u svim pomenutim gradovima dolazi 4—5 stanovnika na 1 domaćinstvo.

Odnos domaćinstava prema kućama je sledeći:

U pretežnoj većini navedenih gradova dolazi 1—2 domaćinstva na 1 kuću, a u Beogradu, Zagrebu, Ljubljani i Mariboru dolaze 3—4 domaćinstva na 1 kuću.

Poslednja kolona ovog pregleda pokazuje odnos stanovništva na 100 kuća. Prema ovom prikazu mogli bi ove gradove podeliti u dve grupe i to  $\frac{2}{3}$  gradova sa 6—8 stanovnika na 1 kuću i približno  $\frac{1}{3}$  gradova sa preko 9 stanovnika na 1 kuću. U ovu drugu grupu dolaze redom prema najvećoj naseljenosti u jednoj kući: Ljubljana sa 18·5, Maribor sa 17·6, Zagreb sa 14·6, Beograd sa 10·4, Split sa 10·2, Karlovac sa 9·3 i Sarajevo 9·1 stanovnika na jednu kuću.

Između gradova druge grupe (od 50.000—100.000) naročito treba istaknuti brzi porast gradova Skoplja (68·0<sup>0</sup>/<sub>0</sub>) i Novog Sada (63·6<sup>0</sup>/<sub>0</sub>) koji su u poslednje vreme postali centri civilne i vojne administracije, a porasli su i zbog svog povoljnog geografskog i privrednog položaja.

U trećoj grupi pada u oči vanredno brz razvoj Kragujevca (73·9) i Zemuna (51·5), koji je pre kratkog vremena ušao u sastav grada Beograda.

**Andrej Jug**

savetnik Opšte državne statistike





**Definitivni rezultati popisa stanovništva  
od 31 marta 1931 godine**

**PRISUTNO STANOVNIŠTVO  
BROJ KUĆA I DOMAĆINSTAVA**

---

**Résultats définitifs du recensement de la population  
du 31 mars 1931**

**POPULATION DE FAIT  
NOMBRE DE MAISONS ET DE MÉNAGES**



I

**Pregled po banovinama**

**Aperçu par banovines**

Бановина Banovine	Површина км <sup>2</sup> Superficie km <sup>2</sup>	Број кућа Nombre de maisons	Број домаћинства Nombre de ménages	Присутно становништво Population de fait		
				мушко du sexe masculin	женско du sexe féminin	укупно totale
<b>Kraljevina Jugoslavija .....</b>	<b>247.542</b>	<b>2,436.534</b>	<b>2,709.309</b>	<b>6,891.627</b>	<b>7,042.411</b>	<b>13,934.038</b>
I Dravska .....	15.849	188.225	235.143	551.211	593.087	1,144.298
✓ II Drinska .....	27.845	252.976	271.528	773.001	761.738	1,534.739
✓ III Đunavska .....	31.229	495.115	545.092	1,169.215	1,218.080	2,387.295
✓ IV Moravska .....	25.466	259.079	261.555	706.126	729.458	1,435.584
V Primorska .....	19.653	151.459	155.909	442.455	459.205	901.660
VI Savska .....	40.536	480.475	561.715	1,315.973	1,388.410	2,704.383
✓ VII Vardarska .....	36.672	259.803	271.873	785.902	788.341	1,574.243
VIII Vrbaska .....	18.917	167.353	172.808	528.695	508.687	1,037.382
✓ IX Zetska .....	30.997	151.881	161.527	464.210	461.306	925.516
Uprava grada Beograda .....	378	30.168	72.159	154.839	134.099	288.938

**II**

**Pregled po srezovima**  
**Aperçu par arrondissements**

Бановина — Banovine Срез — Arrondissement	Број кућа Nombre de maisons	Број домаћинства Nombre de ménages	Присутно становништво Population de fait		
			мушко du sexe masculin	женско du sexe féminin	укупно totale
<b>I Dravska banovina</b>	<b>188.225</b>	<b>235.143</b>	<b>551.211</b>	<b>593.087</b>	<b>1,144.298</b>
1 Brežice	5.978	6.676	16.288	17.263	33.551
2 Celje	10.312	12.311	28.413	30.763	59.176
3 Celje, mesto	395	1.628	3.828	3.774	7.602
4 Črnomelj	3.225	3.357	7.764	8.977	16.741
5 Dolnja Lendava	7.029	7.677	18.313	19.807	38.120
6 Dravograd	4.381	6.316	16.227	16.131	32.358
7 Gornji grad	2.985	3.339	8.500	9.084	17.584
8 Kamnik	6.996	7.697	18.759	20.811	39.570
9 Kočevje	7.502	8.112	18.389	19.565	37.954
10 Konjice	3.840	4.234	10.294	10.940	21.234
11 Kranj	9.526	11.843	27.952	31.269	59.221
12 Krško	10.416	10.911	26.181	29.071	55.252
13 Laško	4.041	7.240	17.312	17.074	34.386
14 Litija	6.586	8.107	19.134	20.687	39.821
15 Logatec	4.822	5.566	13.536	13.903	27.439
16 Ljubljana	11.937	16.350	38.936	40.583	79.519
17 Ljubljana, mesto	3.237	12.804	28.408	31.357	59.765
18 Ljutomer	8.084	8.551	19.643	21.738	41.381
19 Maribor, desni breg	8.841	11.953	26.629	28.027	54.656
20 Maribor, levi breg	10.060	10.920	26.189	28.688	54.877
21 Maribor, mesto	1.883	7.619	16.473	16.658	33.131
22 Metlika	2.057	2.091	4.865	5.671	10.536
23 Murska Sobota	10.424	11.072	25.357	27.240	52.597
24 Novo mesto	9.238	9.950	24.259	26.146	50.405
25 Ptuj	14.731	14.910	33.073	37.969	71.042
26 Ptuj, mesto	373	974	2.039	2.218	4.257
27 Radovljica	5.558	7.954	17.969	18.353	36.322
28 Slovenjgradec	4.670	5.529	14.849	15.397	30.246
29 Šmarje	9.098	9.452	21.632	23.923	45.555
<b>II Drinska banovina</b>	<b>252.976</b>	<b>271.528</b>	<b>773.001</b>	<b>761.738</b>	<b>1,534.739</b>
1 Arilje	2.715	2.744	7.441	8.199	15.640
2 Azbukovica	3.726	3.759	12.738	13.542	26.280
3 Bijeljina	14.316	14.775	39.591	39.011	78.602
4 Brčko	16.952	17.275	49.432	48.530	97.962
5 Crna Gora	2.930	2.967	7.869	8.465	16.334
6 Čajniče	5.237	5.466	15.591	14.532	30.123
7 Dragačevo	6.405	6.269	17.887	19.238	37.125
8 Fojnica	4.572	4.743	13.099	12.047	25.146
9 Jadar	8.112	8.173	22.420	23.329	45.749
10 Kladanj	2.519	2.692	7.640	6.980	14.620
11 Kolubara	5.633	5.403	15.743	16.996	32.739
12 Ljubić	5.871	5.897	16.255	17.356	33.611
13 Mača	11.103	10.966	30.438	32.513	62.951
14 Moravica	3.936	4.000	12.033	12.787	24.820
15 Pocerina	6.810	8.206	21.752	21.802	43.554
16 Podgorina	4.158	4.056	13.116	14.169	27.285
17 Posavina	4.963	5.180	14.149	14.859	29.008
18 Posavo-Tamnava	5.861	5.899	18.015	19.059	37.074
19 Požega	5.113	5.060	13.846	14.693	28.539
20 Rača	4.820	4.825	13.802	14.546	28.348
21 Rađevina	3.927	3.889	13.090	13.582	26.672
22 Rogatica	7.356	7.666	22.879	21.324	44.203
23 Sarajevo	17.747	27.393	75.745	68.165	143.910
24 Srebrenica	5.602	5.584	18.061	17.149	35.210
25 Tamnava	6.782	6.593	19.257	20.798	40.055
26 Travnik	7.079	7.938	23.521	21.865	45.386
27 Trnava	4.981	5.289	13.382	13.588	26.970
28 Tuzla	17.891	18.600	51.865	48.476	100.341
29 Užice	5.715	6.158	16.975	17.467	34.442

Бановина — Banovine Среп — Arrondissement	Број кућа Nombre de maisons	Број домаћинстава Nombre de ménages	Присутно становништво Population de fait		
			мушко du sexe mas- culin	женско du sexe féminin	укупно totale
30 Valjevo . . . . .	6.174	7.016	20.479	20.448	40.927
31 Visoko . . . . .	9.098	10.083	28.734	26.182	54.916
32 Višegrad . . . . .	5.038	5.252	14.339	14.086	28.425
33 Vlasenica . . . . .	6.054	6.043	19.362	18.170	37.532
34 Zenica . . . . .	5.193	6.567	19.170	16.663	35.833
35 Zlatibor . . . . .	4.354	4.403	12.375	13.307	25.682
36 Zvornik . . . . .	9.012	8.884	24.504	22.822	47.326
37 Žepče . . . . .	5.221	5.815	16.406	14.993	31.399
<b>III Dunavska banovina . . . . .</b>	<b>495.115</b>	<b>545.092</b>	<b>1,169.215</b>	<b>1,218.080</b>	<b>2,387.295</b>
1 Alibunar . . . . .	9.472	9.802	20.154	21.278	41.432
2 Apatin . . . . .	10.527	12.405	22.139	23.551	45.690
3 Bačka Palanka . . . . .	9.238	10.481	20.611	22.045	42.656
4 Bačka Topola . . . . .	15.223	16.327	29.508	30.659	60.167
5 Batina . . . . .	4.944	5.540	10.174	10.698	20.872
6 Bela Crkva . . . . .	7.951	8.153	16.921	17.612	34.533
7 Bela Crkva, grad . . . . .	2.089	2.684	4.760	4.897	9.657
8 Darda . . . . .	6.367	7.831	15.840	16.134	31.974
9 Grocka . . . . .	4.919	4.873	13.166	13.942	27.108
10 Gruža . . . . .	8.486	8.001	21.678	23.497	45.175
11 Ilok . . . . .	6.281	7.239	14.660	15.179	29.839
12 Irig . . . . .	5.224	5.946	13.498	13.414	26.912
13 Jasenica . . . . .	8.828	8.800	22.547	24.003	46.550
14 Jaša Tomić . . . . .	10.652	11.475	22.549	23.289	45.838
15 Kačer . . . . .	4.252	4.175	11.446	12.278	23.724
16 Kolubara . . . . .	5.853	5.597	14.769	15.503	30.272
17 Kosmaj . . . . .	4.395	4.448	11.865	12.532	24.397
18 Kovačica . . . . .	10.761	10.935	23.468	24.358	47.826
19 Kovin . . . . .	8.026	8.243	17.525	18.075	35.600
20 Kragujevac . . . . .	11.254	12.932	30.830	29.809	60.639
21 Kula . . . . .	11.869	14.050	25.855	27.624	53.479
22 Lepenica . . . . .	5.982	5.647	13.762	14.705	28.467
23 Mladenovac . . . . .	5.705	5.737	15.021	16.238	31.259
24 Morava . . . . .	6.155	6.141	13.853	15.888	29.741
25 Nova Kanjiža . . . . .	7.285	7.902	16.124	16.535	32.659
26 Novi Bečej . . . . .	10.053	10.456	22.608	23.771	46.379
27 Novi Sad . . . . .	13.828	15.346	29.723	31.765	61.488
28 Novi Sad, grad . . . . .	8.540	15.666	33.038	30.947	63.985
29 Odžaci . . . . .	10.669	13.366	25.000	26.466	51.466
30 Oplenac . . . . .	5.259	5.124	12.761	13.908	26.669
31 Orašac . . . . .	5.895	5.803	14.898	15.905	30.803
32 Orašje . . . . .	8.549	8.412	19.789	21.503	41.292
33 Pančevo . . . . .	10.734	10.900	22.947	24.137	47.084
34 Podunavlje . . . . .	8.840	9.737	24.058	24.985	49.043
35 Posavina . . . . .	6.432	6.235	16.773	17.650	34.423
36 Požarevac . . . . .	13.203	13.552	32.600	33.766	66.366
37 Ram . . . . .	6.956	6.980	16.682	18.601	35.283
38 Ruma . . . . .	11.658	12.705	28.425	29.220	57.645
39 Senta . . . . .	9.897	10.481	20.408	20.656	41.064
40 Senta, grad . . . . .	7.240	8.050	15.739	16.230	31.969
41 Sombor . . . . .	16.189	18.023	32.710	34.425	67.135
42 Sombor, grad . . . . .	6.286	8.200	15.702	16.632	32.334
43 Sremska Mitrovica . . . . .	6.630	6.854	16.426	16.625	33.051
44 Sremska Mitrovica, grad . . . . .	2.272	3.119	7.371	6.468	13.839
45 Sremski Karlovci, grad . . . . .	1.197	1.484	2.852	2.735	5.587
46 Stara Kanjiža, grad . . . . .	4.448	4.757	9.214	9.894	19.108
47 Stara Pazova . . . . .	10.432	10.936	25.171	26.515	51.686
48 Stari Bečej . . . . .	13.861	14.800	28.504	29.470	57.974
49 Subotica, grad . . . . .	18.718	24.507	48.708	51.350	100.058
50 Šid . . . . .	7.266	7.672	16.739	17.614	34.353
51 Takovo . . . . .	5.959	5.555	15.521	16.495	32.016
52 Titel . . . . .	5.582	5.957	12.613	13.192	25.805

Бановина — Banovine Срез — Arrondissement	Број кућа Nombre de maisons	Број домаћинства Nombre de ménages	Присутно становништво Population de fait		
			МУШКО du sexe masculin	ЖЕНСКО du sexe féminin	укупно totale
53 Velika Kikinda	6.896	7.186	14.913	15.299	30.212
54 Velika Kikinda, grad	5.665	6.736	13.922	14.478	28.400
55 Veliki Bečkerek	14.745	15.430	30.857	32.025	62.882
56 Veliki Bečkerek, grad	5.516	8.320	15.868	16.963	32.831
57 Vračar	5.913	6.020	17.396	17.600	34.996
58 Vršac	8.479	9.111	19.213	19.503	38.716
59 Vršac, grad	5.842	7.952	14.406	15.005	29.411
60 Zemun	6.789	7.215	17.929	17.529	35.458
61 Zabalj	6.939	7.081	15.008	15.510	30.518
<b>IV Moravska banovina</b>	<b>259.079</b>	<b>261.555</b>	<b>706.126</b>	<b>729.458</b>	<b>1.435.584</b>
1 Aleksinac	5.343	5.421	15.044	15.321	30.365
2 Banja	4.858	4.870	12.886	13.702	26.588
3 Bela Palanka	3.605	3.626	11.456	12.309	23.765
4 Belica	9.170	9.110	23.789	25.077	48.866
5 Boljevac	7.520	7.758	17.658	18.557	36.215
6 Brza Palanka	4.292	4.271	9.374	10.255	19.629
7 Caribrod	3.482	3.555	11.022	10.743	21.765
8 Despotovac	4.293	4.589	12.980	12.660	25.640
9 Dobrič	6.524	6.448	22.152	23.345	45.497
10 Golubac	3.446	3.469	7.722	8.371	16.093
11 Homolje	4.724	4.751	11.057	12.249	23.306
12 Ključ	4.255	4.237	9.756	11.018	20.774
13 Kopaonik	2.792	2.714	9.351	9.763	19.114
14 Kosanica	3.911	3.996	12.033	12.943	24.976
15 Krajina	4.379	4.357	9.454	10.897	20.351
16 Lab	5.121	4.829	17.609	17.188	34.797
17 Levač	5.558	5.172	13.820	15.222	29.042
18 Lužnica	4.641	4.701	16.551	16.877	33.428
19 Mlava	11.285	11.339	24.754	27.795	52.549
20 Morava	5.745	5.676	14.820	15.751	30.571
21 Negotin	8.862	8.873	19.967	21.294	41.261
22 Niš	16.972	18.677	56.834	52.148	108.982
23 Nišava	11.710	11.808	35.711	37.048	72.759
24 Paraćin	6.373	6.720	17.433	17.498	34.931
25 Poreč	3.287	3.379	7.545	8.004	15.549
26 Prokuplje	10.069	9.942	29.117	31.446	60.563
27 Rasina	14.808	14.999	40.501	41.324	81.825
28 Ravanica	4.182	4.578	12.211	11.532	23.743
29 Razanj	4.689	4.710	12.555	13.225	25.780
30 Resava	7.704	7.705	17.414	19.041	36.455
31 Svrljig	4.334	4.376	13.944	14.926	28.870
32 Temnić	5.645	5.274	13.280	14.415	27.695
33 Timok	3.842	3.802	7.702	8.964	16.666
34 Trstenik	8.719	8.258	22.468	23.758	46.226
35 Vučitrn	4.719	4.676	16.744	15.504	32.248
36 Zaglavak	7.818	7.939	20.334	20.683	41.017
37 Zaječar	11.890	12.631	29.649	28.201	57.850
38 Zvižd	4.808	4.832	11.184	12.249	23.433
39 Žiča	10.115	9.953	26.861	26.541	53.402
40 Župa	3.589	3.539	11.384	11.614	22.998
<b>V Primorska banovina</b>	<b>151.459</b>	<b>155.909</b>	<b>442.455</b>	<b>459.205</b>	<b>901.660</b>
1 Benkovac	9.861	9.056	29.967	29.823	59.790
2 Biograd	4.881	4.743	14.478	15.585	30.063
3 Brač	3.758	3.988	7.929	9.402	17.331
4 Bugojno	6.600	7.047	21.850	21.097	42.947
5 Duvno	4.053	4.130	13.104	13.046	26.150
6 Hvar	4.874	5.133	10.435	12.739	23.174
7 Imotski	8.188	7.790	20.080	22.724	42.804



Бановина — Banovine Срез — Arrondissement	Број кућа Nombre de maisons	Број домаћинстава Nombre de ménages	Присутно становништво Population de fait		
			мушко du sexe masculin	женско du sexe féminin	укупно totale
8 Knin . . . . .	10.868	10.529	30.916	29.549	60.465
9 Konjic . . . . .	4.934	5.314	16.441	15.748	32.189
10 Korčula . . . . .	3.626	3.555	9.448	11.250	20.698
11 Livno . . . . .	4.574	4.726	16.293	16.967	33.260
12 Ljubuški . . . . .	8.823	8.874	23.352	25.407	48.759
13 Makarska . . . . .	5.466	5.409	11.675	15.099	26.774
14 Metković . . . . .	3.355	3.163	8.111	9.120	17.231
15 Mostar . . . . .	12.110	13.384	41.654	41.536	83.190
16 Preko . . . . .	4.123	4.120	9.640	12.230	21.870
17 Prozor . . . . .	2.706	2.571	7.690	7.023	14.713
18 Sinj . . . . .	11.026	9.754	30.032	29.875	59.907
19 Split . . . . .	20.136	24.284	65.665	65.389	131.054
20 Štolac . . . . .	6.715	6.489	19.728	21.428	41.156
21 Šibenik . . . . .	10.782	11.850	33.967	34.168	68.135
<b>VI Savska banovina . . . . .</b>	<b>480.475</b>	<b>561.715</b>	<b>1,315.973</b>	<b>1,388.410</b>	<b>2,704.383</b>
1 Bakar, grad . . . . .	404	556	992	1.083	2.075
2 Bjelovar . . . . .	14.828	14.757	31.083	32.329	63.412
3 Bjeovar, grad . . . . .	1.523	2.588	5.144	5.108	10.252
4 Brinje . . . . .	2.598	2.803	7.222	8.769	15.991
5 Brod . . . . .	10.897	11.494	25.737	27.126	52.863
6 Brod, grad . . . . .	2.408	3.428	6.968	6.808	13.776
7 Crikvenica . . . . .	2.740	2.965	5.073	7.096	12.169
8 Čabar . . . . .	1.905	2.215	4.574	5.649	10.223
9 Čakovec . . . . .	7.979	9.055	24.018	24.807	48.825
10 Čazma . . . . .	8.424	8.774	18.900	19.144	38.044
11 Daruvar . . . . .	6.239	6.995	17.585	18.350	35.935
12 Delnice . . . . .	4.299	4.673	9.600	10.688	20.288
13 Donja Stubica . . . . .	7.245	7.470	19.865	20.930	40.795
14 Donji Lapac . . . . .	2.629	2.636	8.033	8.471	16.554
15 Donji Miholjac . . . . .	5.151	5.697	13.252	13.709	26.961
16 Dugo Selo . . . . .	4.775	4.982	10.003	10.357	20.360
17 Đakovo . . . . .	10.527	11.355	26.150	26.791	52.941
18 Đurđevac . . . . .	11.441	11.908	25.730	26.528	52.258
19 Garešnica . . . . .	6.429	6.707	14.968	16.003	30.971
20 Glina . . . . .	7.559	8.009	21.675	24.067	45.742
21 Gospić . . . . .	6.225	6.669	15.610	18.450	34.060
22 Gračac . . . . .	4.501	4.596	13.319	14.540	27.859
23 Grubišno Polje . . . . .	5.012	5.191	11.930	12.249	24.179
24 Ivanec . . . . .	7.742	8.032	22.737	22.833	45.620
25 Jastrebarsko . . . . .	7.277	7.492	17.728	20.281	38.009
26 Karlovac . . . . .	7.364	7.964	20.120	23.323	43.443
27 Karlovac, grad . . . . .	2.285	4.588	10.879	10.331	21.210
28 Kastav . . . . .	1.981	2.223	5.161	5.374	10.535
29 Klanjec . . . . .	5.309	5.501	14.173	14.395	28.568
30 Koprivnica . . . . .	9.094	9.829	22.091	22.524	44.615
31 Koprivnica, grad . . . . .	1.705	2.281	4.741	4.731	9.472
32 Korenica . . . . .	2.519	2.715	6.708	7.774	14.482
33 Kostajnica . . . . .	5.675	5.799	13.898	15.201	29.099
34 Krapina . . . . .	5.835	6.218	16.832	17.621	34.453
35 Križevci . . . . .	11.335	11.726	26.537	27.903	54.490
36 Križevci, grad . . . . .	1.217	1.648	3.511	3.524	7.035
37 Krk . . . . .	5.391	5.815	9.000	11.043	20.043
38 Kufina . . . . .	5.827	6.183	13.918	14.123	28.041
39 Ludbreg . . . . .	5.536	5.951	14.438	15.095	29.533
40 Našice . . . . .	8.995	10.542	25.296	25.496	50.792
41 Nova Gradiška . . . . .	9.852	10.365	25.562	26.526	52.088
42 Nova Gradiška, grad . . . . .	760	1.031	2.061	2.157	4.218
43 Novi . . . . .	2.455	2.293	3.667	5.043	8.710
44 Novi Marof . . . . .	6.430	6.844	17.486	18.643	36.129
45 Novska . . . . .	6.191	6.605	14.222	14.942	29.164
46 Ogulin . . . . .	8.043	8.519	22.872	24.331	47.203

Бановина — Banovine Срез — Arrondissement	Број кућа Nombre de maisons	Број домаћинства Nombre de ménages	Присутно становништво Population de fait		
			Мушко du sexe masculin	Женско du sexe féminin	укупно totale
47 Osijek . . . . .	6.626	8.006	16.585	16.929	33.514
48 Osijek, grad . . . . .	5.044	10.715	20.022	20.315	40.337
49 Otočac . . . . .	5.515	6.121	16.161	17.527	33.688
50 Pakrac . . . . .	7.074	7.604	19.523	20.528	40.051
51 Perušić . . . . .	3.621	3.790	9.106	10.654	19.760
52 Petrinja . . . . .	6.565	6.686	15.888	16.968	32.856
53 Petrinja, grad . . . . .	960	1.256	2.882	2.654	5.536
54 Pисаровина . . . . .	2.919	3.010	6.999	7.966	14.965
55 Požega . . . . .	10.341	10.786	26.108	26.812	52.920
56 Požega, grad . . . . .	1.108	1.681	3.651	3.474	7.125
57 Pregrada . . . . .	5.983	6.422	16.154	16.880	33.034
58 Prelog . . . . .	7.288	8.548	21.611	23.337	44.948
59 Rab . . . . .	2.501	2.702	6.794	7.804	14.598
60 Samobor . . . . .	4.268	4.583	13.110	13.488	26.598
61 Senj . . . . .	2.043	2.122	4.877	5.554	10.431
62 Senj, grad . . . . .	439	756	1.352	1.720	3.072
63 Sisak . . . . .	5.846	6.364	13.342	14.094	27.436
64 Sisak, grad . . . . .	1.417	2.828	5.542	5.373	10.915
65 Slatina . . . . .	8.032	8.931	22.372	23.123	45.695
66 Slunj . . . . .	7.051	7.134	22.046	23.783	45.829
67 Sušak . . . . .	4.722	4.904	8.633	10.215	18.848
68 Sušak, grad . . . . .	1.791	3.585	8.079	8.032	16.111
69 Sveti Ivan Zelina . . . . .	6.505	6.817	16.976	17.526	34.502
70 Udbina . . . . .	2.026	2.099	5.485	6.491	11.976
71 Valpovo . . . . .	4.600	5.548	11.804	12.292	24.096
72 Varaždin . . . . .	7.617	8.547	22.407	23.332	45.739
73 Varaždin, grad . . . . .	1.770	3.231	7.496	7.116	14.612
74 Velika Gorica . . . . .	6.598	7.043	17.241	18.538	35.779
75 Vinkovci . . . . .	8.193	8.755	17.156	17.669	34.825
76 Vinkovci, grad . . . . .	2.379	3.468	6.551	6.716	13.267
77 Virovitica . . . . .	7.003	7.571	19.176	19.976	39.152
78 Virovitica, grad . . . . .	1.829	2.390	5.404	5.248	10.652
79 Vojnić . . . . .	6.086	6.229	18.714	20.583	39.297
80 Vrbovsko . . . . .	2.963	3.372	8.160	9.068	17.228
81 Vrgin Most . . . . .	6.439	6.546	17.833	19.987	37.820
82 Vukovar . . . . .	8.190	8.645	17.928	18.546	36.474
83 Vukovar, grad . . . . .	2.125	3.021	5.104	5.758	10.862
84 Zagreb . . . . .	11.460	12.662	32.132	32.182	64.314
85 Zagreb, grad . . . . .	12.669	44.231	92.105	93.476	185.581
86 Zlatar . . . . .	8.689	8.932	24.949	26.787	51.736
87 Zupanja . . . . .	8.124	8.437	17.146	17.573	34.719
<b>VII Vardarska banovina . . . . .</b>	<b>259.803</b>	<b>271.873</b>	<b>785.902</b>	<b>788.341</b>	<b>1,574.243</b>
1 Bitolj . . . . .	10.924	12.752	32.636	32.528	65.164
2 Bosiljgrad . . . . .	3.919	3.923	11.408	12.829	24.237
3 Carevo Selo . . . . .	2.503	2.583	8.271	7.456	15.727
4 Dojran . . . . .	2.221	2.309	5.957	5.756	11.713
5 Donji Polog . . . . .	11.970	12.240	33.791	37.192	70.983
6 Đevdeliја . . . . .	2.823	2.996	8.260	7.683	15.943
7 Galičnik . . . . .	2.888	2.852	4.935	7.116	12.051
8 Gnjilane . . . . .	13.809	13.857	45.842	45.195	91.037
9 Gora . . . . .	2.648	2.639	6.206	7.921	14.127
10 Gornji Debar . . . . .	3.752	3.628	7.865	8.431	16.296
11 Gornji Polog . . . . .	5.757	5.932	14.855	17.811	32.666
12 Gračаница . . . . .	9.202	9.363	29.839	28.019	57.858
13 Jablanica . . . . .	8.791	8.774	28.228	30.094	58.322
14 Kačanik . . . . .	1.803	1.865	6.470	5.996	12.466
15 Kavadar . . . . .	4.425	4.582	12.614	11.305	23.919
16 Kičevo . . . . .	5.583	6.181	15.116	16.985	32.101
17 Kočane . . . . .	5.547	5.838	16.241	15.543	31.784
18 Kratovo . . . . .	3.194	3.251	10.522	9.778	20.300
19 Kriva Palanka . . . . .	6.104	6.092	20.000	20.532	40.532

Бановина — Banovine Срез — Arrondissement	Број кућа Nombre de maisons	Број домаћстава Nombre de ménages	Присутно становништво Population de fait		
			мушко du sexe masculin	женско du sexe féminin	укупно totale
20 Kruševo . . . . .	3.844	3.943	11.678	11.892	23.570
21 Leskovac . . . . .	12.160	12.490	38.405	38.857	77.262
22 Maleš . . . . .	2.604	2.862	7.967	7.427	15.394
23 Masurica . . . . .	3.061	3.031	7.991	9.425	17.416
24 Morihovo . . . . .	2.493	2.583	8.369	7.522	15.891
25 Negotin . . . . .	2.370	2.524	6.926	5.950	12.876
26 Nerodimlje . . . . .	5.662	5.782	19.250	19.193	38.383
27 Ohrid . . . . .	5.838	5.983	16.478	16.588	33.066
28 Ovče Polje . . . . .	3.480	3.570	11.409	10.529	21.938
29 Pčinja . . . . .	9.505	9.579	26.798	28.566	55.364
30 Podgora . . . . .	2.146	2.124	8.118	8.102	16.220
31 Poljanica . . . . .	3.729	3.758	11.097	11.741	22.838
32 Poreč . . . . .	3.209	3.237	9.142	9.598	18.740
33 Prespa . . . . .	3.905	4.105	10.320	11.311	21.631
34 Preševo . . . . .	6.834	7.086	22.167	22.238	44.405
35 Prilep . . . . .	9.522	10.078	27.996	26.484	54.480
36 Radovište . . . . .	3.583	3.672	9.736	9.725	19.461
37 Skoplje . . . . .	18.643	22.372	67.593	60.459	128.052
38 Struga . . . . .	5.373	5.425	13.241	14.814	28.055
39 Strumica . . . . .	6.727	7.165	20.160	18.836	38.996
40 Šar Planina . . . . .	7.815	8.012	22.905	23.249	46.154
41 Štip . . . . .	3.471	3.863	10.525	9.367	19.892
42 Veles . . . . .	7.921	8.184	21.922	20.314	42.236
43 Vlasotinci . . . . .	7.938	7.924	22.659	25.537	48.196
44 Žegligovo . . . . .	10.107	10.864	33.994	32.507	66.501
<b>VIII Vrbaska banovina . . . . .</b>	<b>167.353</b>	<b>172.808</b>	<b>528.695</b>	<b>508.687</b>	<b>1.037.382</b>
1 Banja Luka . . . . .	14.432	15.935	50.671	47.331	98.002
2 Bihać . . . . .	6.493	6.958	19.169	20.140	39.309
3 Bosanska Dubica . . . . .	5.485	5.565	16.485	16.644	33.129
4 Bosanska Gradiska . . . . .	9.912	10.082	28.820	28.415	57.235
5 Bosanska Krupa . . . . .	6.998	7.045	23.735	23.211	46.946
6 Bosanski Novi . . . . .	5.945	6.171	19.533	19.204	38.737
7 Bosanski Petrovac . . . . .	4.869	5.160	16.205	16.352	32.557
8 Bosansko Grahovo . . . . .	3.614	3.807	12.887	13.231	26.118
9 Cazin . . . . .	8.237	8.183	23.904	23.379	47.283
10 Derventa . . . . .	11.873	12.282	34.046	33.259	67.305
11 Doboj . . . . .	4.125	4.467	12.074	11.845	23.919
12 Dvor . . . . .	4.012	4.063	12.868	13.711	26.579
13 Glamoč . . . . .	3.516	3.316	12.766	12.111	24.877
14 Gračanica . . . . .	10.114	10.186	28.704	27.055	55.759
15 Gradačac . . . . .	8.923	8.930	25.817	25.175	50.992
16 Jajce . . . . .	7.716	7.841	25.521	22.989	48.510
17 Ključ . . . . .	5.943	6.097	19.514	17.774	37.288
18 Kotor Varoš . . . . .	3.731	3.951	14.607	12.629	27.236
19 Maglaj . . . . .	3.418	3.528	10.381	9.766	20.147
20 Mrkonjić Grad . . . . .	4.363	4.406	14.259	12.755	27.014
21 Prijedor . . . . .	9.235	9.724	28.448	27.471	55.919
22 Prnjavor . . . . .	10.837	11.025	32.568	31.085	63.653
23 Sanski Most . . . . .	7.445	7.619	23.843	22.934	46.777
24 Teslić . . . . .	6.117	6.467	21.870	20.221	42.091
<b>IX Zetska banovina . . . . .</b>	<b>151.881</b>	<b>161.527</b>	<b>464.210</b>	<b>461.306</b>	<b>925.516</b>
1 Andrijevica . . . . .	4.917	5.302	13.775	13.446	27.221
2 Bar . . . . .	8.032	7.664	15.631	17.295	32.926
3 Berane . . . . .	5.228	5.580	15.845	15.158	31.003
4 Bijelo Polje . . . . .	5.530	6.095	16.414	16.493	32.907
5 Bičeća . . . . .	2.972	3.082	10.964	10.309	21.273
6 Cetinje . . . . .	5.561	5.931	13.507	13.989	27.496
7 Danilov Grad . . . . .	3.906	3.919	8.330	9.529	17.859

Бановина — Banovine Срез — Arrondissement	Број кућа Nombre de maisons	Број домаћинства Nombre de ménages	Присутно становништво Population de fait		
			мушко du sexe masculin	женско du sexe féminin	укупно totale
8 Deževa	6.165	6.722	21.176	20.983	42.159
9 Drenica	3.526	3.552	13.325	12.486	25.811
10 Dubrovnik	8.806	10.198	23.490	26.711	50.201
11 Đakovica	6.042	6.615	23.727	21.651	45.378
12 Foča	6.265	6.840	19.974	19.144	39.118
13 Gacko	2.250	2.390	7.575	7.660	15.235
14 Istok	3.430	3.458	13.328	12.590	25.918
15 Kolašin	3.087	3.480	7.933	7.893	15.826
16 Kosovska Mitrovica	4.388	4.839	15.977	14.811	30.788
17 Kotor	6.704	7.761	20.762	18.227	38.989
18 Ljubinje	2.556	2.272	7.001	7.979	14.980
19 Mileševa	3.888	4.150	11.894	11.712	23.606
20 Nevesinje	3.633	3.564	12.384	12.901	25.285
21 Nikšić	7.024	7.223	17.991	19.205	37.196
22 Nova Varoš	1.780	1.795	6.175	6.073	12.248
23 Peć	6.401	7.112	22.975	21.713	44.688
24 Pljevlje	5.205	5.608	16.963	16.233	33.196
25 Podgorica	7.853	8.516	21.418	21.486	42.904
26 Podrima	5.168	5.069	18.541	17.650	36.191
27 Priboj	2.668	2.766	7.937	8.133	16.070
28 Sjenica	3.874	4.172	14.375	13.917	28.292
29 Studenica	4.875	4.972	13.826	14.240	28.066
30 Šavnik	3.685	4.251	11.196	11.325	22.521
31 Štavnica	2.445	2.595	8.537	8.065	16.602
32 Trebinje	4.017	4.034	11.264	12.299	23.563
<b>Uprava grada Beograda</b>	<b>30.168</b>	<b>72.159</b>	<b>154.839</b>	<b>134.099</b>	<b>288.938</b>
1 Beograd, grad	22.983	59.720	129.282	109.493	238.775
2 Pančevo, grad	3.548	5.795	10.920	11.169	22.089
3 Zemun, grad	3.637	6.644	14.637	13.437	28.074

ym.

III

**Pregled po opštinama**

**Aperçu par communes**



**DRAVSKA BANOVA**

## Dravska banovina

Срез — Arrondissement Општина — Commune	Број кућа Nombre de maisons	Број домаћинстава Nombre de ménages	Присутно становништво Population de fait		
			мушко du sexe masculin	женско du sexe féminin	укупно totale
<b>Dravska banovina</b>	<b>188.225</b>	<b>235.143</b>	<b>551.211</b>	<b>593.087</b>	<b>1,144.298</b>
<b>1 Srez Brežice</b>	<b>5.978</b>	<b>6.676</b>	<b>16.288</b>	<b>17.263</b>	<b>33.551</b>
1 Anže	31	32	83	119	202
2 Armeško	30	30	74	101	175
3 Artiče	321	343	882	923	1.805
4 Bizeljsko	635	657	1.623	1.690	3.313
5 Blanca	615	608	1.549	1.662	3.211
6 Bojsno	76	76	215	206	421
7 Brežice	137	237	584	645	1.229
8 Gaberje	97	104	274	294	568
9 Globoko	217	231	576	647	1.223
10 Golobinjek	76	81	208	229	437
11 Gorica	17	17	42	52	94
12 Kapele	293	301	752	815	1.567
13 Loče	45	49	122	132	254
14 Mrčna sela	126	145	380	397	777
15 Mihalovec	70	76	208	217	425
16 Mostec	39	39	108	113	221
17 Pišce	300	304	770	831	1.601
18 Planina	47	53	107	121	228
19 Pleterje	161	168	413	464	877
20 Rajhenburg	125	156	370	310	680
21 Raztez	31	31	73	101	174
22 Rigonce	25	25	73	63	136
23 Sela	115	115	291	324	615
24 Senovo	305	496	1.111	1.136	2.247
25 Sevnica ob Savi	520	654	1.383	1.479	2.862
26 Sromlje	219	221	496	560	1.056
27 Stolovnik	50	57	145	145	290
28 Veliki Kamen	89	102	268	250	518
29 Veliki Obrež	96	104	280	328	608
30 Videm	386	426	963	1.048	2.011
31 Zabukovje	325	331	853	874	1.727
32 Zakot	359	407	1.012	987	1.999
<b>2 Srez Celje</b>	<b>10.312</b>	<b>12.311</b>	<b>28.413</b>	<b>30.763</b>	<b>59.176</b>
1 Braslovče	603	604	1.350	1.537	2.887
2 Celje-okolica	1.182	2.215	4.662	4.890	9.552
3 Dobrna	380	367	860	997	1.857
4 Dramlje	290	306	727	837	1.564
5 Frankolovo	238	245	616	654	1.270
6 Gomilsko	121	133	281	354	635
7 Gotovlje	165	168	374	389	763
8 Grajska vas	54	61	140	160	300
9 Griže	403	460	1.087	1.090	2.177
10 Kalobje	264	275	632	732	1.364
11 Marija Reka	75	81	237	260	497
12 Nova cerkev	373	380	898	970	1.868
13 Petrovče	485	602	1.415	1.446	2.861
14 Polzela	323	388	861	1.010	1.871
15 Prekopa	138	132	317	342	659
16 Sveti Jeronim	149	153	397	403	800
17 Sveti Jurij ob južni železnici-okolica	744	772	1.786	1.961	3.747
18 Sveti Jurij ob južni železnici-trg	123	162	376	373	749
19 Sveti Jurij ob Taboru	344	358	915	1.041	1.956
20 Sveti Lovrenc pri Prožinu	215	237	564	544	1.108
21 Svetina	82	82	260	267	527
22 Sveti Pavel pri Preboldu	509	522	1.068	1.293	2.361
23 Sveti Peter v Savinjski dolini	288	296	666	775	1.441



## Dravska banovina

Срез — Arrondissement Општина — Commune	Број кућа Nombre de maisons	Број домаћинства Nombre de ménages	Присутно становништво Population de fait		
			мушко du sexe mas- culin	женско du sexe féminin	укупно totale
24 Sveti Rupert nad Laškem . . . . .	314	316	829	921	1.750
25 Škofja vas . . . . .	697	815	1.915	2.015	3.930
26 Šmartno v Rožni dolini . . . . .	201	201	566	629	1.195
27 Teharje . . . . .	382	642	1.366	1.442	2.808
28 Velika, Pirešica . . . . .	469	463	1.239	1.232	2.471
29 Višnja vas . . . . .	158	163	394	433	827
30 Vojnik . . . . .	117	166	420	501	921
31 Vransko . . . . .	194	228	527	546	1.073
32 Zalec . . . . .	232	318	668	719	1.387
<b>3 Mesto Celje . . . . .</b>	<b>395</b>	<b>1.628</b>	<b>3.828</b>	<b>3.774</b>	<b>7.602</b>
<b>4 Srez Črnomelj . . . . .</b>	<b>3.225</b>	<b>3.357</b>	<b>7.764</b>	<b>8.977</b>	<b>16.741</b>
1 Adlešiči . . . . .	151	150	395	507	902
2 Butoraj . . . . .	55	55	139	153	292
3 Čeplje . . . . .	68	67	134	160	294
4 Črnomelj . . . . .	211	279	703	700	1.403
5 Dobljče . . . . .	177	188	417	492	909
6 Dol . . . . .	31	31	88	87	175
7 Dolenja Podgora . . . . .	45	35	83	97	180
8 Dragatuš . . . . .	213	221	477	565	1.042
9 Griblje . . . . .	88	88	226	261	487
10 Kot . . . . .	113	117	253	321	574
11 Loka . . . . .	153	164	437	466	903
12 Petrova vas . . . . .	77	77	219	234	453
13 Planina . . . . .	75	81	188	189	377
14 Radence . . . . .	62	62	169	169	338
15 Semič . . . . .	444	471	896	1.199	2.095
16 Sinji vrh . . . . .	125	125	269	310	579
17 Stari trg . . . . .	194	194	365	446	811
18 Talčji vrh . . . . .	151	154	342	389	731
19 Tanča gora . . . . .	118	120	282	338	620
20 Tribučje . . . . .	104	100	257	325	582
21 Vinica . . . . .	502	506	1.223	1.366	2.589
22 Vinji vrh . . . . .	68	72	202	203	405
<b>5 Srez Dolnja Lendava . . . . .</b>	<b>7.029</b>	<b>7.677</b>	<b>18.313</b>	<b>19.807</b>	<b>38.120</b>
1 Banuta . . . . .	25	28	55	79	134
2 Beltinci . . . . .	227	323	712	812	1.524
3 Bogojina . . . . .	175	174	436	429	865
4 Bratonci . . . . .	100	108	305	347	652
5 Brezovica . . . . .	70	72	177	180	357
6 Bukovnica . . . . .	38	39	98	90	188
7 Čentiba . . . . .	186	210	433	469	902
8 Črensovci . . . . .	197	202	540	627	1.167
9 Dobrovnik . . . . .	300	315	656	700	1.356
10 Dokležovje . . . . .	123	142	374	412	786
11 Dolga vas . . . . .	280	317	673	720	1.393
12 Dolina . . . . .	110	115	277	281	558
13 Dolnja Bistrica . . . . .	112	131	343	416	759
14 Dolnja Lendava . . . . .	455	622	1.150	1.293	2.443
15 Dolnji Lakoš . . . . .	66	81	167	174	341
16 Filovci . . . . .	165	164	406	431	837
17 Gaberje . . . . .	138	141	343	361	704
18 Gancani . . . . .	224	198	513	579	1.092
19 Genterovci . . . . .	81	82	194	199	393
20 Gomilica . . . . .	144	146	371	413	784
21 Gornja Bistrica . . . . .	200	204	532	638	1.220
22 Gornji Lakoš . . . . .	123	150	311	345	656
23 Hotiza . . . . .	125	152	406	491	897
24 Ivanci . . . . .	88	89	207	239	446
25 Ižakovci . . . . .	138	145	387	417	804

## Dravska banovina

Срез — Arrondissement Општина — Commune	Број кућа Nombre de maisons	Број домаћинстава Nombre de ménages	Присутно становништво Population de fait		
			мушко du sexe masculin	женско du sexe féminin	укупно totale
26 Kamovci . . . . .	28	32	71	73	144
27 Kapca . . . . .	132	144	339	385	724
28 Kobilje . . . . .	219	231	545	460	1.005
29 Kot . . . . .	43	43	101	105	206
30 Lipa . . . . .	162	168	440	439	879
31 Lipovci . . . . .	152	173	406	463	869
32 Mala Poljana . . . . .	120	122	329	367	696
33 Melinci . . . . .	170	187	477	530	1.007
34 Mostje . . . . .	99	103	261	270	531
35 Motvarjavci . . . . .	97	108	206	209	415
36 Nedelica . . . . .	142	149	357	405	762
37 Odranci . . . . .	271	275	773	812	1.585
38 Petišovci . . . . .	218	233	562	575	1.137
39 Pince . . . . .	92	122	277	275	552
40 Radmožanci . . . . .	136	137	269	296	565
41 Renkovci . . . . .	137	136	429	426	855
42 Srednja Bistrica . . . . .	103	103	237	268	505
43 Strehovci . . . . .	86	86	190	205	395
44 Trnje . . . . .	136	149	403	436	839
45 Turnišče . . . . .	235	250	537	583	1.120
46 Velika Poljana . . . . .	195	207	557	616	1.173
47 Žitkovci . . . . .	54	62	157	151	308
48 Žižki . . . . .	112	107	274	316	590
<b>6 Srez Dravograd . . . . .</b>	<b>4.381</b>	<b>6.316</b>	<b>16.227</b>	<b>16.131</b>	<b>32.358</b>
1 Brezno . . . . .	113	136	401	354	755
2 Crna . . . . .	351	549	1.369	1.341	2.710
3 Dravograd . . . . .	94	193	364	370	734
4 Gornja Vižinga . . . . .	155	226	592	599	1.191
5 Gortina . . . . .	107	111	308	307	615
6 Guštanj . . . . .	107	355	625	671	1.296
7 Janževski vrh-Orlica . . . . .	142	176	549	509	1.058
8 Kapla . . . . .	156	166	564	592	1.156
9 Koprivna . . . . .	60	66	233	164	397
10 Kotlje . . . . .	127	160	401	415	816
11 Libeliče . . . . .	152	170	493	470	963
12 Libuče . . . . .	110	136	342	337	679
13 Marenberg . . . . .	132	208	468	474	942
14 Mežica . . . . .	253	614	1.390	1.368	2.758
15 Muta . . . . .	115	229	482	463	945
16 Ojstrica . . . . .	200	228	650	683	1.333
17 Pernice . . . . .	53	53	182	182	364
18 Prevalje . . . . .	498	810	1.850	1.942	3.792
19 Remšnik . . . . .	214	222	798	771	1.569
20 Ribnica na Pohorju . . . . .	247	300	757	715	1.472
21 Sveti Anton na Pohorju . . . . .	79	107	304	313	617
22 Sveti Primož nad Muto . . . . .	100	128	370	376	746
23 Sveti Primož na Pohorju . . . . .	64	77	196	220	416
24 Šent Danijel . . . . .	122	128	402	372	774
25 Tolsti vrh . . . . .	185	225	639	602	1.241
26 Trbonje . . . . .	120	120	390	385	775
27 Vuhred . . . . .	77	94	233	236	469
28 Vuzenica . . . . .	253	329	875	900	1.775
<b>7 Srez Gornji grad . . . . .</b>	<b>2.985</b>	<b>3.339</b>	<b>8.500</b>	<b>9.084</b>	<b>17.584</b>
1 Bočna . . . . .	402	413	1.183	1.221	2.404
2 Gornji grad . . . . .	121	189	336	420	756
3 Kokarje . . . . .	256	268	686	746	1.432
4 Ljubno . . . . .	372	482	1.187	1.174	2.361
5 Luče . . . . .	254	277	783	797	1.580

## Dravska banovina

Срез — Arrondissement Општина — Commune	Број кућа Nombre de maisons	Број домаћинстава Nombre de ménages	Присутно становништво Population de fait		
			мушко du sexe masculin	женско du sexe féminin	укупно totale
6 Mozirje . . . . .	109	163	287	343	630
7 Mozirje-okolica . . . . .	375	377	1.059	1.102	2.161
8 Nova Štifta . . . . .	141	149	470	489	959
9 Rečica ob Savinji . . . . .	430	464	1.152	1.293	2.445
10 Šolčava . . . . .	117	140	440	403	843
11 Šmartno ob Paki . . . . .	408	417	917	1.096	2.013
<b>8 Srez Kamnik . . . . .</b>	<b>6.996</b>	<b>7.697</b>	<b>18.759</b>	<b>20.811</b>	<b>39.570</b>
1 Bistričica . . . . .	61	69	176	190	366
2 Blagovica . . . . .	181	182	501	548	1.049
3 Brezovica . . . . .	111	112	275	295	570
4 Češnjice . . . . .	42	42	122	135	257
5 Depala vas . . . . .	42	49	108	118	226
6 Dob . . . . .	131	135	323	340	663
7 Domžale . . . . .	397	490	1.098	1.229	2.327
8 Dragomelj . . . . .	41	44	107	125	232
9 Drtija . . . . .	143	143	353	412	765
10 Gozd . . . . .	110	109	317	325	642
11 Homec . . . . .	113	126	283	324	607
12 Hruševka . . . . .	49	49	185	170	355
13 Ihan . . . . .	191	195	443	510	953
14 Jarše . . . . .	120	151	331	352	683
15 Kamnik . . . . .	396	617	1.183	1.365	2.548
16 Kaplja vas . . . . .	39	45	116	135	251
17 Klanec . . . . .	60	60	151	177	328
18 Krašnja . . . . .	166	164	410	448	858
19 Križ . . . . .	89	92	199	224	423
20 Krtina . . . . .	100	102	249	266	515
21 Lahoviče . . . . .	84	87	194	239	433
22 Loka pri Mengšu . . . . .	91	100	191	242	433
23 Loke v Tuhinju . . . . .	78	77	218	240	458
24 Lukovica . . . . .	58	77	205	197	402
25 Mekinje . . . . .	177	203	486	574	1.060
26 Menges . . . . .	307	346	812	950	1.762
27 Mlaka . . . . .	92	97	191	220	411
28 Moravče . . . . .	374	390	925	1.053	1.978
29 Moste . . . . .	95	94	206	253	459
30 Motnik . . . . .	90	93	251	298	549
31 Nasoviče . . . . .	46	48	123	139	262
32 Nevlje . . . . .	137	155	363	394	757
33 Paloviče . . . . .	43	43	135	116	251
34 Peče . . . . .	142	143	360	417	777
35 Podgorje . . . . .	87	87	214	228	442
36 Podhruško . . . . .	122	122	393	405	798
37 Prevoje . . . . .	111	120	267	315	582
38 Radomlje . . . . .	100	128	299	327	626
39 Rafoiče . . . . .	61	65	175	179	354
40 Rašica . . . . .	29	29	74	88	162
41 Rova . . . . .	56	57	162	166	328
42 Spodnje Koseze . . . . .	70	70	174	201	375
43 Stranje . . . . .	74	80	222	221	443
44 Suhadole . . . . .	47	49	132	145	277
45 Šmarca . . . . .	111	141	370	370	740
46 Šmartno v Tuhinju . . . . .	74	72	180	229	409
47 Špitalič . . . . .	110	113	337	348	685
48 Trojane . . . . .	272	283	813	813	1.626
49 Trzin . . . . .	140	159	349	383	732
50 Tunjice . . . . .	81	82	263	267	530
51 Vir . . . . .	165	204	408	446	854
52 Vodice . . . . .	433	438	1.070	1.240	2.310
53 Volčji potok . . . . .	43	47	136	125	261
54 Zalog . . . . .	94	93	216	262	478

## Dravska banovina

Среа — Arrondissement Општина — Commune	Број кућа Nombre de maisons	Број домаћинства Nombre de ménages	Присутно становништво Population de fait		
			мушко du sexe masculin	женско du sexe féminin	укупно totale
55 Zgornji Tuhinj . . . . .	152	152	411	516	927
56 Zlato polje . . . . .	96	93	282	284	566
57 Županje njive . . . . .	72	84	222	233	455
<b>9 Srez Kočevje . . . . .</b>	<b>7.502</b>	<b>8.112</b>	<b>18.389</b>	<b>19.565</b>	<b>37.954</b>
1 Banja Loka . . . . .	208	211	419	528	947
2 Borovec . . . . .	72	71	152	157	309
3 Briga . . . . .	69	70	147	133	280
4 Črni potok . . . . .	57	58	117	121	238
5 Dane . . . . .	80	85	213	241	454
6 Dolenja vas . . . . .	428	441	1.032	1.130	2.162
7 Fara . . . . .	292	305	581	706	1.287
8 Gora . . . . .	67	70	176	166	342
9 Gotenica . . . . .	93	88	161	156	317
10 Jurjevica . . . . .	133	133	286	327	613
11 Knežja Lipa . . . . .	48	50	101	101	202
12 Koče . . . . .	80	67	114	124	238
13 Kočevje . . . . .	345	633	1.509	1.570	3.079
14 Kočevska reka . . . . .	111	112	214	214	428
15 Kompolje . . . . .	111	110	267	303	570
16 Koprivnik . . . . .	249	284	578	532	1.110
17 Livold . . . . .	154	161	332	326	658
18 Loški potok . . . . .	478	504	1.191	1.306	2.497
19 Luzarje . . . . .	168	175	526	517	1.043
20 Mala gora . . . . .	139	130	290	274	564
21 Mozelj . . . . .	251	255	507	521	1.028
22 Nemška Loka . . . . .	42	43	88	80	168
23 Novi lazi . . . . .	153	153	300	291	591
24 Podgora . . . . .	199	216	516	562	1.078
25 Polom . . . . .	82	81	180	195	375
26 Ribnica . . . . .	471	583	1.295	1.395	2.690
27 Rob . . . . .	224	223	594	619	1.213
28 Sodražica . . . . .	483	512	1.253	1.303	2.556
29 Spodnji log . . . . .	56	52	126	124	250
30 Stara cerkev . . . . .	319	339	636	688	1.324
31 Stari log . . . . .	195	171	325	360	685
32 Struge . . . . .	169	169	451	514	965
33 Sušje . . . . .	78	77	171	235	406
34 Sveti Gregor . . . . .	281	294	825	864	1.689
35 Turjak . . . . .	297	312	766	812	1.578
36 Velike Lašče . . . . .	130	148	340	361	701
37 Velike poljane . . . . .	76	78	205	195	400
38 Videm . . . . .	320	326	743	855	1.598
39 Željne . . . . .	294	322	662	659	1.321
<b>10 Srez Konjice . . . . .</b>	<b>3.840</b>	<b>4.234</b>	<b>10.294</b>	<b>10.940</b>	<b>21.234</b>
1 Bezina . . . . .	110	114	245	286	531
2 Bezovica . . . . .	83	84	229	250	479
3 Brezen . . . . .	61	70	197	192	389
4 Grušovje . . . . .	137	134	310	351	661
5 Konjice . . . . .	206	329	683	741	1.424
6 Konjice-okolica . . . . .	358	395	978	1.031	2.009
7 Kot . . . . .	135	168	452	430	882
8 Laže . . . . .	100	101	242	274	516
9 Ljubnica . . . . .	99	99	272	325	597
10 Loče . . . . .	260	284	587	678	1.265
11 Okoško . . . . .	130	115	280	297	577
12 Oplotnica . . . . .	429	483	1.130	1.190	2.320
13 Padeški vrh . . . . .	95	104	334	305	639
14 Paka . . . . .	88	91	289	304	593
15 Skomarje . . . . .	151	164	488	502	990

## Dravska banovina

Срез — Arrondissement Општина — Commune	Број кућа Nombre de maisons	Број домаћинства Nombre de ménages	Присутно становништво Population de fait		
			мушко du sexe mas- culin	женско du sexe féminin	укупно totale
16 Stranice . . . . .	130	131	400	391	791
17 Sveta Kunigunda . . . . .	73	84	250	249	499
18 Sveti Jernej . . . . .	103	110	279	298	577
19 Teranje . . . . .	144	160	334	403	737
20 Tolsti vrh . . . . .	151	153	378	357	735
21 Vitanje . . . . .	93	115	256	261	517
22 Vrholje . . . . .	162	151	330	373	703
23 Zbelovo . . . . .	141	151	296	336	632
24 Zreče . . . . .	255	278	680	722	1.402
25 Žiče . . . . .	146	166	375	394	769
<b>11 Srez Kranj . . . . .</b>	<b>9.526</b>	<b>11.843</b>	<b>27.952</b>	<b>31.269</b>	<b>59.221</b>
1 Cerklje . . . . .	578	614	1.440	1.678	3.118
2 Hrastje . . . . .	110	124	295	368	663
3 Javorje . . . . .	178	181	473	523	996
4 Jezersko . . . . .	102	132	361	328	689
5 Kovor . . . . .	240	327	763	796	1.559
6 Kranj . . . . .	391	843	1.944	2.247	4.191
7 Križe . . . . .	415	515	1.377	1.502	2.879
8 Mavčiče . . . . .	264	277	617	706	1.323
9 Naklo . . . . .	372	406	977	1.093	2.070
10 Oselica . . . . .	392	414	1.015	1.097	2.112
11 Poljane . . . . .	340	378	869	1.018	1.887
12 Preddvor . . . . .	479	507	1.341	1.377	2.718
13 Predoslje . . . . .	538	672	1.478	1.718	3.196
14 Selca . . . . .	812	840	2.165	2.403	4.568
15 Smlednik . . . . .	332	353	731	873	1.604
16 Sora . . . . .	94	109	250	264	514
17 Sorica . . . . .	259	314	872	879	1.751
18 Stara Loka . . . . .	725	858	1.942	2.167	4.109
19 Stražišče . . . . .	403	565	1.230	1.493	2.723
20 Sveta Ana . . . . .	97	125	308	284	592
21 Sveta Katarina . . . . .	125	181	500	484	984
22 Sveti Jošt . . . . .	147	155	351	379	730
23 Šenčur . . . . .	486	506	1.139	1.334	2.473
24 Škofja Loka . . . . .	252	449	1.098	1.301	2.399
25 Trata . . . . .	458	482	1.149	1.184	2.333
26 Tržič . . . . .	266	734	1.425	1.819	3.244
27 Velesovo . . . . .	117	120	281	331	612
28 Voglje . . . . .	134	135	331	379	710
29 Zminec . . . . .	290	327	828	784	1.612
30 Zelezniki . . . . .	130	200	402	460	862
<b>12 Srez Krško . . . . .</b>	<b>10.416</b>	<b>10.911</b>	<b>26.181</b>	<b>29.071</b>	<b>55.252</b>
1 Boštanj ob Savi . . . . .	443	474	1.169	1.237	2.406
2 Bučka . . . . .	253	230	503	625	1.128
3 Cerklje ob Krki . . . . .	964	974	2.393	2.638	5.031
4 Catež . . . . .	285	286	822	830	1.652
5 Kostanjevica . . . . .	485	515	1.282	1.411	2.693
6 Krško . . . . .	1.022	1.150	2.530	2.944	5.474
7 Mokronog . . . . .	488	523	1.042	1.295	2.337
8 Radeče . . . . .	693	794	1.845	2.094	3.939
9 Raka . . . . .	645	665	1.466	1.627	3.093
10 Studenec . . . . .	291	270	660	830	1.490
11 Sveti Jurij pod Kumom . . . . .	254	300	830	835	1.665
12 Sveti Križ pri Kostanjevici . . . . .	430	444	1.144	1.273	2.417
13 Šent Janž na Dolenjskem . . . . .	431	516	1.269	1.419	2.688
14 Šent Jernej . . . . .	924	923	2.298	2.438	4.736
15 Šent Rupert . . . . .	774	802	1.842	2.086	3.928
16 Škocijan . . . . .	489	492	1.203	1.280	2.483
17 Šmarjeta . . . . .	476	473	1.063	1.199	2.262

## Dravska banovina

Срез — Arrondissement Општина — Commune	Број кућа Nombre de maisons	Број домаћинства Nombre de ménages	Присутно становништво Population de fait		
			мушко du sexe mas- culin	женско du sexe féminin	укупно totale
18 Trebelno . . . . .	404	404	1.039	1.093	2.132
19 Tržišče . . . . .	303	302	744	856	1.600
20 Velika dolina . . . . .	362	374	1.037	1.061	2.098
<b>13 Srez Laško . . . . .</b>	<b>4.041</b>	<b>7.240</b>	<b>17.312</b>	<b>17.074</b>	<b>34.386</b>
1 Dol pri Hrastniku . . . . .	463	608	1.522	1.527	3.049
2 Jurklošter . . . . .	359	392	1.045	1.098	2.143
3 Laško . . . . .	143	246	502	582	1.084
4 Loka pri Zidanem mostu . . . . .	638	745	1.747	1.834	3.581
5 Marija Gradec . . . . .	508	534	1.374	1.538	2.912
6 Sveti Krištof . . . . .	642	760	1.849	1.833	3.682
7 Sveti Lenart nad Laškem . . . . .	139	140	334	418	752
8 Trbovlje . . . . .	1.149	3.815	8.939	8.244	17.183
<b>14 Srez Litija . . . . .</b>	<b>6.586</b>	<b>8.107</b>	<b>19.134</b>	<b>20.687</b>	<b>39.821</b>
1 Bukovica . . . . .	105	99	223	265	488
2 Češnjice . . . . .	73	75	154	193	347
3 Dedni dol . . . . .	70	79	169	198	367
4 Dob . . . . .	106	106	236	278	514
5 Dole pri Litiji . . . . .	123	123	353	360	713
6 Draga . . . . .	65	67	180	195	375
7 Gorenja vas . . . . .	72	83	186	203	389
8 Gradišče . . . . .	192	171	362	384	746
9 Hudo . . . . .	29	35	65	91	156
10 Kandrše . . . . .	156	158	469	496	965
11 Kolovrat . . . . .	78	89	260	284	544
12 Kotredež . . . . .	185	232	607	647	1.254
13 Kresnice . . . . .	150	187	501	505	1.006
14 Kriška vas . . . . .	37	36	88	100	188
15 Krka . . . . .	357	358	840	925	1.765
16 Leskovec . . . . .	90	85	241	251	492
17 Litija . . . . .	550	939	2.129	2.336	4.465
18 Luče . . . . .	45	44	122	127	249
19 Moravče . . . . .	358	393	769	933	1.702
20 Muljava . . . . .	63	64	153	168	321
21 Podboršt . . . . .	55	57	135	147	282
22 Polica . . . . .	141	140	352	392	744
23 Polšnik . . . . .	317	335	965	945	1.910
24 Prapreče . . . . .	53	58	146	157	303
25 Radohova vas . . . . .	80	85	174	202	376
26 Ržišče . . . . .	268	533	1.224	1.265	2.489
27 Štehanja vas . . . . .	55	55	131	150	281
28 Šent Lambert . . . . .	215	225	624	688	1.312
29 Šent Vid pri Stični . . . . .	405	424	955	1.100	2.055
30 Smartno pri Litiji . . . . .	467	527	1.183	1.304	2.487
31 Temenica . . . . .	92	92	220	239	459
32 Trebeljevo . . . . .	317	313	905	957	1.862
33 Vace . . . . .	127	137	320	352	672
34 Velika vas . . . . .	120	125	323	345	668
35 Velike Pece . . . . .	59	57	119	154	273
36 Veliki Gaber . . . . .	193	184	408	498	906
37 Višnja gora . . . . .	83	98	182	181	363
38 Zagorica . . . . .	76	71	190	198	388
39 Zagorje ob Savi . . . . .	421	1.037	2.135	2.142	4.277
40 Žalna . . . . .	138	131	336	332	668
<b>15 Srez Logatec . . . . .</b>	<b>4.822</b>	<b>5.566</b>	<b>13.536</b>	<b>13.903</b>	<b>27.439</b>
1 Begunje . . . . .	242	259	689	643	1.332
2 Bloke . . . . .	503	510	1.346	1.378	2.724
3 Cerknica . . . . .	726	804	1.837	1.961	3.798
4 Dolenji Logatec . . . . .	327	466	1.111	1.105	2.216

## Dravska banovina

Срез — Arrondissement Општина — Commune	Број кућа Nombre de maisons	Број домаћинстава Nombre de ménages	Присутно становништво Population de fait		
			мушко du sexe masculin	женско du sexe féminin	укупно totale
5 Gorenji Logatec . . . . .	167	211	441	475	916
6 Hotedršica . . . . .	114	146	360	306	666
7 Lož . . . . .	126	133	306	315	621
8 Planina . . . . .	284	332	736	710	1.446
9 Rakek . . . . .	349	474	1.130	1.114	2.244
10 Rovte . . . . .	282	324	913	947	1.860
11 Stari trg . . . . .	862	943	2.243	2.404	4.647
12 Sveti Vid nad Cerknico . . . . .	240	243	659	686	1.345
13 Žiri . . . . .	600	721	1.765	1.859	3.624
<b>16 Srez Ljubljana . . . . .</b>	<b>11.937</b>	<b>16.350</b>	<b>38.936</b>	<b>40.583</b>	<b>79.519</b>
1 Borovnica . . . . .	338	430	1.072	1.065	2.137
2 Brezovica pri Ljubljani . . . . .	332	386	1.030	1.153	2.183
3 Črni vrh . . . . .	170	169	512	517	1.029
4 Črnuče . . . . .	204	240	565	570	1.135
5 Devica Marija v Polju . . . . .	686	1.139	2.752	2.986	5.738
6 Dobrova pri Ljubljani . . . . .	426	473	1.181	1.354	2.535
7 Dobrunje . . . . .	834	1.150	2.646	2.797	5.443
8 Dol pri Ljubljani . . . . .	216	220	507	523	1.030
9 Dolsko . . . . .	162	167	416	432	848
10 Grosuplje . . . . .	334	383	1.046	1.004	2.050
11 Horjul . . . . .	285	300	792	845	1.637
12 Iška Loka . . . . .	83	84	242	237	479
13 Iška vas . . . . .	119	124	280	292	572
14 Ježica . . . . .	502	716	1.546	1.644	3.190
15 Lipljene . . . . .	105	100	257	247	504
16 Log . . . . .	137	145	404	393	797
17 Medvode . . . . .	481	595	1.363	1.495	2.858
18 Moste pri Ljubljani . . . . .	663	1.654	3.628	3.651	7.279
19 Pijava gorica . . . . .	82	82	206	211	417
20 Podgorica . . . . .	140	145	323	416	739
21 Polhov Gradec . . . . .	272	269	765	809	1.574
22 Preserje . . . . .	401	440	1.083	1.199	2.282
23 Račna . . . . .	124	134	315	333	648
24 Rudnik . . . . .	186	243	594	632	1.226
25 Spodnja Slivnica . . . . .	159	163	408	466	874
26 Studenec-Ig . . . . .	231	252	555	547	1.102
27 Šent Jošt . . . . .	152	155	466	479	945
28 Šent Jurij pri Grosupljem . . . . .	214	211	539	559	1.098
29 Šent Vid nad Ljubljano . . . . .	493	639	2.051	1.680	3.731
30 Šmarje pri Ljubljani . . . . .	298	331	810	839	1.649
31 Šmartno pod Šmarno goro . . . . .	437	490	1.115	1.253	2.368
32 Tomišelj . . . . .	144	147	397	376	773
33 Vič . . . . .	655	1.658	3.342	3.608	6.950
34 Vrbljene . . . . .	95	89	254	232	486
35 Vrhnika . . . . .	1.065	1.301	2.946	3.145	6.091
36 Zgornja Šiška . . . . .	471	892	1.972	1.982	3.954
37 Želimlje . . . . .	241	234	556	612	1.168
<b>17 Mesto Ljubljana . . . . .</b>	<b>3.237</b>	<b>12.804</b>	<b>28.408</b>	<b>31.357</b>	<b>59.765</b>
<b>18 Srez Ljutomer . . . . .</b>	<b>8.084</b>	<b>8.551</b>	<b>19.643</b>	<b>21.738</b>	<b>41.381</b>
1 Apače . . . . .	77	88	236	244	480
2 Bolehnečici . . . . .	82	83	207	224	431
3 Boračeva . . . . .	134	140	292	353	645
4 Boreci . . . . .	39	50	134	133	267
5 Branoslavci . . . . .	76	76	199	200	399
6 Bučečovci . . . . .	50	53	142	139	281
7 Bunčani . . . . .	46	47	137	142	279
8 Cezanjevci . . . . .	56	61	135	149	284

## Dravska banovina

Срез — Arrondissement Општина — Commune	Број кућа Nombre de maisons	Број домаћинства Nombre de ménages	Присутно становништво Population de fait		
			мушко du sexe masculin	женско du sexe féminin	укупно totale
9 Čven . . . . .	201	207	569	645	1.214
10 Črešnjevci . . . . .	120	135	306	348	654
11 Črnči . . . . .	96	106	283	290	573
12 Drobotinci . . . . .	80	81	233	224	457
13 Galušak . . . . .	117	114	228	252	480
14 Godemarci . . . . .	96	95	204	233	437
15 Gornja Radgona . . . . .	207	312	604	685	1.289
16 Grabe . . . . .	57	57	118	137	255
17 Grabonoš . . . . .	71	71	148	174	322
18 Grlava . . . . .	49	58	140	157	297
19 Hrastje-Mota . . . . .	77	80	212	208	420
20 Iljaševci . . . . .	60	60	145	169	314
21 Ivanjci . . . . .	115	114	279	305	584
22 Ivanjševci . . . . .	102	98	205	243	448
23 Kamensčak . . . . .	167	176	393	453	846
24 Kapela . . . . .	97	101	201	243	444
25 Ključarovci . . . . .	64	65	197	175	372
26 Konjšče . . . . .	46	43	152	121	273
27 Kraljevci . . . . .	52	52	119	135	254
28 Krištanci . . . . .	40	40	110	123	233
29 Križevci pri Ljutomeru . . . . .	58	75	140	201	341
30 Ljutomer . . . . .	198	344	699	782	1.481
31 Logarovci . . . . .	98	108	267	303	570
32 Lokavci . . . . .	56	77	197	200	397
33 Lutverci . . . . .	50	57	141	149	290
34 Mala Nedelja . . . . .	160	169	322	414	736
35 Moravci . . . . .	130	131	239	314	553
36 Murščak . . . . .	183	182	363	424	787
37 Nasova . . . . .	64	65	195	191	386
38 Negova . . . . .	157	165	352	409	761
39 Noršinci . . . . .	82	87	259	249	508
40 Očeslavci . . . . .	117	117	220	306	526
41 Okoslavci . . . . .	125	127	243	322	565
42 Orehovci . . . . .	100	105	204	251	455
43 Plitvica . . . . .	130	140	352	367	719
44 Plitvički vrh . . . . .	51	47	103	116	219
45 Podgorje . . . . .	31	32	86	82	168
46 Police . . . . .	160	154	317	384	701
47 Presika . . . . .	104	107	213	251	464
48 Radinci . . . . .	152	153	321	353	674
49 Radoslavci . . . . .	173	174	415	459	874
50 Rihtarovci . . . . .	81	83	173	216	389
51 Segovci . . . . .	44	49	137	133	270
52 Slamnjak . . . . .	149	155	379	402	781
53 Slaptinci . . . . .	112	115	270	327	597
54 Stanetinci . . . . .	136	136	267	313	580
55 Stara cesta . . . . .	161	159	348	398	746
56 Stara Nova vas . . . . .	83	86	196	249	445
57 Stročja vas . . . . .	91	90	272	300	572
58 Sveti Jurij ob Ščavnicu . . . . .	109	130	263	289	552
59 Ščavnica . . . . .	129	129	311	326	637
60 Šratovci . . . . .	52	59	127	166	293
61 Štrigova . . . . .	1.347	1.327	3.088	3.336	6.424
62 Trbegovci . . . . .	200	201	334	409	743
63 Veržej . . . . .	134	141	443	357	800
64 Vratja vas . . . . .	43	45	126	123	249
65 Vratji vrh . . . . .	49	45	97	119	216
66 Vučja vas . . . . .	51	55	146	162	308
67 Zbigovci . . . . .	103	103	246	255	501
68 Žepovci . . . . .	95	99	276	261	537
69 Ziberci . . . . .	62	65	168	166	334



## Dravska banovina

Срез — Arrondissement Општина — Commune	Број кућа Nombre de maisons	Број домаћинства Nombre de ménages	Присутно становништво Population de fait		
			Мушко du sexe mas- culin	женско du sexe féminin	укупно totale
<b>19 Srez Maribor, desni breg</b>	<b>8.841</b>	<b>11.953</b>	<b>26.629</b>	<b>28.027</b>	<b>54.656</b>
1 Bistrica pri Limbušu	76	95	236	249	485
2 Bistrica pri Rušah	85	117	269	281	550
3 Bohova	38	46	130	134	264
4 Bojtina	32	35	112	111	223
5 Brezje	106	121	249	288	537
6 Bukovec	35	34	76	79	155
7 Čigonce	63	77	172	184	356
8 Činžat	80	123	298	295	593
9 Crešnjevec	158	180	411	451	862
10 Dežno	94	94	201	244	445
11 Dogoše	108	121	307	312	619
12 Frajham	72	72	207	210	417
13 Fram	120	155	375	395	770
14 Gabernik	43	41	89	97	186
15 Gorica	79	81	203	221	424
16 Hošnica	87	89	217	222	439
17 Hrastovec	68	70	150	155	305
18 Jelovec-Makole	89	102	223	221	444
19 Ješenca	64	74	165	163	328
20 Kalše	28	29	104	106	210
21 Kovaca vas	60	58	130	156	286
22 Kumen	82	97	253	260	513
23 Laporje	60	64	156	159	315
24 Lehen na Pohorju	72	113	278	266	544
25 Limbuš	102	127	292	322	614
26 Lobnica	61	80	213	197	410
27 Loka	88	86	240	272	512
28 Lušecka vas	63	62	137	167	304
29 Modraze	59	58	127	142	269
30 Morje	94	101	188	226	414
31 Ogljenšak	55	53	128	146	274
32 Orehova vas	152	176	402	456	858
33 Ošelj	37	42	109	132	241
34 Pečke	100	100	203	218	421
35 Pekel	144	180	330	397	727
36 Pekre	90	111	252	223	475
37 Pivola	83	104	237	238	475
38 Pobrežje	541	959	1.950	2.017	3.967
39 Podova	120	133	365	372	737
40 Pohorje	64	66	179	176	355
41 Pokošje	39	38	84	91	175
42 Poljčane	121	138	300	296	596
43 Pretrež	65	65	144	172	316
44 Rače	206	227	521	532	1.053
45 Radvanje	277	500	1.012	994	2.006
46 Ranče	104	113	316	304	620
47 Razvanje	134	168	384	385	769
48 Recenjāk	36	60	148	140	288
49 Ritoznoj	60	62	112	127	239
50 Rogoza	51	75	182	193	375
51 Rudeči breg	113	169	435	415	850
52 Ruše	186	408	908	880	1.788
53 Skoke	124	141	345	357	702
54 Slivnica	152	178	407	450	857
55 Slovenska Bistrica	203	366	850	929	1.779
56 Smolnik	50	110	249	261	510
57 Smrečno	19	20	88	61	149
58 Spodnja Ložnica	44	44	112	111	223
59 Spodnja Nova vas	66	49	108	113	221
60 Spodnja Polskava	218	337	726	767	1.493
61 Spodnje Hoče	125	166	360	377	737

## Dravska banovina

Срез — Arrondissement Општина — Commune	Број кућа Nombre de maisons	Број домаћинства Nombre de ménages	Присутно становништво Population de fait		
			мушко du sexe masculin	женско du sexe féminin	укупно totale
62 Stanovsko . . . . .	87	86	172	212	384
63 Stopno . . . . .	74	73	149	168	317
64 Studenci . . . . .	441	1.197	2.091	2.244	4.335
65 Studenice . . . . .	51	57	110	158	268
66 Sveta Ana . . . . .	82	82	208	221	429
67 Sveta Marjeta na Dravskem polju . . . . .	230	246	614	685	1.299
68 Sveti Lovrenc na Pohorju . . . . .	169	274	557	559	1.116
69 Sveti Martin na Pohorju . . . . .	97	114	307	300	607
70 Sveti Miklavž . . . . .	97	115	309	305	614
71 Šentovec . . . . .	70	76	162	198	360
72 Štatenberg . . . . .	146	124	269	298	567
73 Tezno . . . . .	195	398	798	882	1.680
74 Tinje . . . . .	213	223	587	581	1.168
75 Vrhloga . . . . .	104	99	245	282	527
76 Vrhole . . . . .	69	68	163	156	319
77 Vrhov dol . . . . .	110	129	344	374	718
78 Zgornja Bistrica . . . . .	110	153	299	335	634
79 Zgornja Ložnica . . . . .	99	105	220	265	485
80 Zgornja Polskava . . . . .	115	129	274	265	539
81 Zgornje Hoče . . . . .	52	51	125	134	259
82 Zrkovci . . . . .	91	100	248	270	518
83 Zabljek . . . . .	94	94	224	220	444
<b>20 Srez Maribor, levi breg . . . . .</b>	<b>10.060</b>	<b>10.920</b>	<b>26.189</b>	<b>28.688</b>	<b>54.877</b>
1 Andrenci . . . . .	121	89	171	218	389
2 Biš . . . . .	67	69	157	179	336
3 Boč . . . . .	94	99	280	269	549
4 Brengova . . . . .	125	116	254	292	546
5 Brestrnica . . . . .	121	155	343	366	709
6 Ceršak . . . . .	100	100	242	265	507
7 Ciglence . . . . .	58	62	159	177	336
8 Cirknica . . . . .	90	110	276	290	566
9 Cogetinci . . . . .	136	127	249	292	541
10 Čagona . . . . .	77	77	154	199	353
11 Čermljenšak . . . . .	165	162	324	369	693
12 Dobrenje . . . . .	109	109	274	286	560
13 Dragučova . . . . .	69	63	190	187	377
14 Dražen vrh . . . . .	77	76	206	213	419
15 Drvanja . . . . .	89	89	197	221	418
16 Gočova . . . . .	76	71	149	169	318
17 Gradišče . . . . .	92	104	285	313	598
18 Gradiška . . . . .	58	59	155	164	319
19 Grušova . . . . .	111	96	206	270	476
20 Ihova . . . . .	72	64	148	172	320
21 Jablance . . . . .	86	84	216	248	464
22 Janževska gora . . . . .	133	158	340	391	731
23 Jarenina . . . . .	128	133	352	393	745
24 Jelovec pri Kamnici . . . . .	37	38	144	129	273
25 Kamnica . . . . .	125	151	386	409	795
26 Kaniža . . . . .	27	26	78	86	164
27 Korena . . . . .	154	156	323	396	719
28 Košaki . . . . .	353	477	1.082	1.166	2.248
29 Krčevina . . . . .	207	511	1.032	1.127	2.159
30 Kremberg . . . . .	61	59	136	142	278
31 Ledinek . . . . .	66	66	152	178	330
32 Lokavec . . . . .	48	48	124	134	258
33 Malna . . . . .	61	62	140	175	315
34 Na Ranci . . . . .	63	78	189	189	378
35 Osek . . . . .	105	105	208	274	482
36 Partinje . . . . .	193	192	446	479	925
37 Pesnički dvor . . . . .	154	166	435	471	906
38 Plač . . . . .	70	69	211	211	422

## Dravska banovina

Срез — Arrondissement Општина — Commune	Број кућа Nombre de maisons	Број домаћинстава Nombre de ménages	Присутно становништво Population de fait		
			мушко du sexe mas- culin	женско du sexe féminin	укупно totale
39 Ploderšnica . . . . .	124	123	294	323	617
40 Polička vas . . . . .	98	100	265	302	567
41 Rogoznica . . . . .	41	41	106	100	206
42 Rožengrund . . . . .	48	49	121	146	267
43 Rožpoh . . . . .	196	183	478	528	1.006
44 Selce . . . . .	137	123	276	319	595
45 Selnica ob Dravi . . . . .	205	303	726	722	1.448
46 Selnica ob Muri . . . . .	196	214	507	581	1.088
47 Senarska . . . . .	80	83	179	221	400
48 Sladki vrh . . . . .	98	120	328	301	629
49 Slatinski dol . . . . .	44	47	150	139	289
50 Slemen . . . . .	84	85	247	273	520
51 Smolinci . . . . .	95	90	162	220	382
52 Spičnik . . . . .	51	44	117	122	239
53 Spodnja Voličina . . . . .	109	108	241	282	523
54 Spodnji Dupljek . . . . .	105	118	260	300	560
55 Spodnji Gašteraj . . . . .	84	83	207	224	431
56 Spodnji Porčič . . . . .	67	68	151	157	308
57 Spodnji Šentjakobski dol . . . . .	181	186	503	549	1.052
58 Spodnji Žerjavci . . . . .	79	72	170	156	326
59 Srednji Gašteraj . . . . .	56	55	138	156	294
60 Svečina . . . . .	73	70	161	217	378
61 Sveta Marjeta ob Pesnici . . . . .	107	105	268	268	536
62 Sveta Trojica v Slovenskih goricah . . . . .	72	94	149	193	342
63 Sveti Anton v Slovenskih goricah . . . . .	76	76	140	178	318
64 Sveti Benedikt v Slovenskih goricah . . . . .	123	111	256	265	521
65 Sveti Jurij ob Pesnici . . . . .	179	191	591	545	1.136
66 Sveti Jurij v Slovenskih goricah . . . . .	96	90	231	263	494
67 Sveti Križ . . . . .	147	158	537	522	1.059
68 Sveti Lenart v Slovenskih goricah . . . . .	106	178	334	399	733
69 Sveti Martin pri Vurbergu . . . . .	70	83	170	198	368
70 Sveti Peter pri Mariboru . . . . .	310	328	795	826	1.621
71 Sveti Trije Kralji v Slovenskih goricah . . . . .	88	81	173	208	381
72 Ščavnica . . . . .	172	172	406	486	892
73 Šent Ilj v Slovenskih goricah . . . . .	213	254	622	637	1.259
74 Šetarova-Radehova . . . . .	47	54	127	129	256
75 Trate . . . . .	55	66	168	180	348
76 Trotkova . . . . .	63	63	144	164	308
77 Velka . . . . .	228	255	618	675	1.293
78 Verjane . . . . .	43	45	94	116	210
79 Vosek . . . . .	111	118	306	342	648
80 Vrtiče . . . . .	46	46	137	153	290
81 Vukovski dol . . . . .	99	96	264	264	528
82 Zamarkova — Lormanje . . . . .	52	59	150	154	304
83 Zgornja Ročica . . . . .	99	103	221	269	490
84 Zgornja Sveta Kungota . . . . .	199	205	559	575	1.134
85 Zgornja Voličina . . . . .	110	132	369	425	794
86 Zgornji Dupljek . . . . .	125	135	333	370	703
87 Zgornji Porčič . . . . .	97	90	161	202	363
88 Zgornji Šentjakobski dol . . . . .	228	231	610	657	1.267
89 Zgornji Žerjavci . . . . .	87	84	175	194	369
90 Žimica . . . . .	95	89	206	211	417
91 Žice . . . . .	59	59	131	156	287
92 Žikarce . . . . .	100	100	225	263	488
93 Žitence . . . . .	78	76	194	219	413
94 Župetinci . . . . .	51	52	125	135	260
<b>21 Mesto Maribor . . . . .</b>	<b>1.883</b>	<b>7.619</b>	<b>16.473</b>	<b>16.658</b>	<b>33.131</b>
<b>22 Srez Metlika . . . . .</b>	<b>2.057</b>	<b>2.091</b>	<b>4.865</b>	<b>5.671</b>	<b>10.536</b>
1 Božakovo . . . . .	163	165	411	508	919
2 Crešnjevce . . . . .	111	116	260	317	577

## Dravska banovina

Срез — Arrondissement Општина — Commune	Број кућа Nombre de maisons	Број домаћинства Nombre de ménages	Присутно становништво Population de fait		
			мушко du sexe masculin	женско du sexe féminin	укупно totale
3 Drašiči . . . . .	105	105	203	303	506
4 Gradac . . . . .	116	127	306	323	629
5 Lokvica . . . . .	140	139	282	340	622
6 Metlika . . . . .	272	296	698	728	1.426
7 Podzemelj . . . . .	247	253	697	802	1.499
8 Radatoviči . . . . .	392	396	943	1.068	2.011
9 Radovica . . . . .	219	204	392	543	935
10 Suhor . . . . .	292	290	673	739	1.412
<b>23 Srez Murska Sobota . . . . .</b>	<b>10.424</b>	<b>11.072</b>	<b>25.357</b>	<b>27.240</b>	<b>52.597</b>
1 Andrijanci . . . . .	94	96	181	211	392
2 Andrejci . . . . .	72	69	152	165	317
3 Bakovci . . . . .	183	206	569	571	1.140
4 Berkovci . . . . .	33	34	61	59	120
5 Bodonci . . . . .	171	171	372	429	801
6 Bokrači . . . . .	33	34	73	82	155
7 Boreča . . . . .	50	50	138	127	265
8 Borejci . . . . .	51	51	146	146	292
9 Brezovci . . . . .	82	85	160	165	325
10 Budinci . . . . .	74	79	132	186	318
11 Čankova . . . . .	81	90	223	237	460
12 Čepinci . . . . .	156	159	342	405	747
13 Čikečka vas . . . . .	58	59	109	106	215
14 Črnelavci . . . . .	65	65	163	211	374
15 Dankovci . . . . .	49	52	117	125	242
16 Dolič . . . . .	130	131	356	398	754
17 Dolina . . . . .	46	48	109	109	218
18 Dolnji Slaveči . . . . .	142	145	391	421	812
19 Domajinci . . . . .	58	61	181	182	363
20 Domanjšovci . . . . .	152	155	317	325	642
21 Fikšinci . . . . .	63	65	177	185	362
22 Fokovci . . . . .	94	97	177	200	377
23 Gederovci . . . . .	33	38	93	93	186
24 Gerlinci . . . . .	133	130	326	371	697
25 Gorica . . . . .	86	87	177	190	367
26 Gornja Lendava . . . . .	163	183	481	539	1.020
27 Gornji Črnci . . . . .	32	32	80	94	174
28 Gornji Petrovci . . . . .	94	94	196	209	405
29 Gornji Slaveči . . . . .	111	111	289	358	647
30 Gradišče . . . . .	66	67	188	201	389
31 Hodoš . . . . .	102	107	244	227	471
32 Ivanjšovci . . . . .	30	30	58	66	124
33 Ivanovci . . . . .	78	78	150	156	306
34 Kančovci . . . . .	54	54	108	122	230
35 Korovci . . . . .	62	62	144	142	286
36 Košarovci . . . . .	32	32	74	70	144
37 Kovačovci . . . . .	41	41	122	121	243
38 Krajina . . . . .	65	68	182	175	357
39 Kramarovci . . . . .	44	44	108	141	249
40 Krašči . . . . .	79	78	207	217	424
41 Križevci . . . . .	245	246	479	492	971
42 Krnci . . . . .	27	27	56	59	115
43 Krog . . . . .	138	158	385	416	801
44 Krplivnik . . . . .	56	56	123	117	240
45 Kruplivnik . . . . .	83	91	226	236	462
46 Kukeč . . . . .	68	72	134	135	269
47 Kupšinci . . . . .	72	75	168	196	364
48 Kuštanovci . . . . .	93	93	190	226	416
49 Kuzma . . . . .	93	98	267	282	549
50 Lemerje . . . . .	81	84	175	194	369
51 Lončarovci . . . . .	58	58	123	112	235
52 Lucova . . . . .	48	48	102	105	207

## Dravska banovina

Срез — Arrondissement Општина — Commune	Број кућа Nombre de maisons	Број домаћинстава Nombre de ménages	Присутно становништво Population de fait		
			мушко du sexe mas- culin	женско du sexe féminin	укупно totale
53 Lukačovci . . . . .	13	12	25	26	51
54 Mačkovci . . . . .	37	43	95	101	196
55 Mali Dolenci . . . . .	31	35	70	86	156
56 Markišavci . . . . .	44	48	94	106	200
57 Markovci . . . . .	124	124	263	295	558
58 Martijanci . . . . .	71	82	156	191	347
59 Matjašovci . . . . .	56	58	167	175	342
60 Mlajtinci . . . . .	48	49	111	106	217
61 Moravci . . . . .	152	153	294	352	646
62 Moščanci . . . . .	67	70	155	156	311
63 Motovilci . . . . .	81	81	209	206	415
64 Murska Šobota . . . . .	530	763	1.782	1.789	3.571
65 Murski Crnci . . . . .	60	62	139	155	294
66 Murski Petrovci . . . . .	30	30	76	81	157
67 Nemčavci . . . . .	49	55	96	115	211
68 Neradnovci . . . . .	65	65	150	153	303
69 Noršinci . . . . .	60	64	132	150	282
70 Novi Beznovci . . . . .	11	11	22	31	53
71 Nuskova . . . . .	84	89	234	248	482
72 Ocinje . . . . .	55	59	163	163	326
73 Otovci . . . . .	92	92	225	238	463
74 Panovci . . . . .	48	48	88	97	185
75 Pečarovci . . . . .	118	120	307	333	640
76 Pertoča . . . . .	122	126	294	311	605
77 Peskovci . . . . .	48	48	89	94	183
78 Petanjci . . . . .	108	129	300	333	633
79 Poljana . . . . .	46	49	91	116	207
80 Pordašinci . . . . .	25	25	40	49	89
81 Poznanovci . . . . .	66	69	162	172	334
82 Predanovci . . . . .	55	58	117	118	235
83 Prosečka vas . . . . .	59	62	149	161	310
84 Prosenjakovci . . . . .	100	103	197	204	401
85 Puconci . . . . .	105	115	236	270	506
86 Pužavci . . . . .	62	62	140	146	286
87 Radovci . . . . .	92	94	247	252	499
88 Rakičan . . . . .	97	127	283	288	571
89 Rankovci . . . . .	52	52	141	146	287
90 Ratkovci . . . . .	39	39	76	85	161
91 Rogaševci . . . . .	77	90	251	260	511
92 Ropoča . . . . .	79	79	196	195	391
93 Satahovci . . . . .	49	51	138	160	298
94 Sebeborci . . . . .	124	131	253	276	529
95 Selo . . . . .	160	160	312	350	662
96 Serdica . . . . .	131	135	355	414	769
97 Skakovci . . . . .	64	64	170	170	340
98 Sodišinci . . . . .	48	55	150	168	318
99 Sotina . . . . .	113	123	303	326	629
100 Središče . . . . .	48	45	96	95	191
101 Stanjovci . . . . .	106	111	226	227	453
102 Stari Beznovci . . . . .	40	40	91	97	188
103 Strukovci . . . . .	55	55	139	150	289
104 Sveti Jurij . . . . .	121	127	334	361	695
105 Šalamonci . . . . .	96	97	196	234	430
106 Šalovci . . . . .	230	240	422	453	875
107 Šulinci . . . . .	98	98	212	215	427
108 Tešanovci . . . . .	174	183	392	422	814
109 Tišina . . . . .	58	71	206	188	394
110 Topolovci . . . . .	19	28	80	80	160
111 Trdkova . . . . .	153	165	430	416	846
112 Tropovci . . . . .	63	68	169	196	365
113 Vadarci . . . . .	108	114	272	313	585
114 Vanča vas . . . . .	60	66	155	172	327
115 Vaneča . . . . .	87	86	186	211	397

## Dravska banovina

Срез — Arrondissement Општина — Commune	Број кућа Nombre de maisons	Број домаћинства Nombre de ménages	Присутно становништво Population de fait		
			мушко du sexe masculin	женско du sexe féminin	укупно totale
116 Večeslavci . . . . .	137	135	319	368	687
117 Veliki Dolenci . . . . .	88	91	170	202	372
118 Veščica . . . . .	57	58	134	141	275
119 Vidonci . . . . .	152	164	414	455	869
120 Vučja Gomila . . . . .	169	166	296	324	620
121 Ženkovci . . . . .	82	89	212	226	438
122 Ženavlja . . . . .	72	72	162	170	332
<b>24 Srez Novo mesto . . . . .</b>	<b>9.238</b>	<b>9.950</b>	<b>24.259</b>	<b>26.146</b>	<b>50.405</b>
1 Ajdovec . . . . .	155	162	424	428	852
2 Ambrus . . . . .	292	295	754	752	1.506
3 Bela cerkev . . . . .	231	234	529	588	1.117
4 Brusnice . . . . .	330	337	849	954	1.803
5 Črmošnjice . . . . .	324	327	712	748	1.460
6 Dobrniče . . . . .	448	466	1.020	1.240	2.260
7 Dvor . . . . .	247	277	631	689	1.320
8 Gorenje polje . . . . .	81	97	209	224	433
9 Mirna . . . . .	417	444	955	1.157	2.112
10 Mirna peč . . . . .	620	636	1.589	1.654	3.243
11 Novo mesto . . . . .	454	821	2.023	2.021	4.044
12 Orehovica . . . . .	250	250	633	700	1.333
13 Poljane . . . . .	97	115	399	257	656
14 Prečna . . . . .	509	547	1.319	1.360	2.679
15 Sela pri Šumberku . . . . .	88	88	233	283	516
16 Šmuka . . . . .	132	134	304	270	574
17 Šent Peter . . . . .	440	440	1.093	1.163	2.256
18 Šmihel-Stopiče . . . . .	1.519	1.593	4.174	4.601	8.775
19 Toplice . . . . .	450	477	1.239	1.242	2.481
20 Trebnje . . . . .	614	657	1.460	1.731	3.191
21 Velika Loka . . . . .	483	478	1.123	1.329	2.452
22 Zagradec . . . . .	180	175	459	450	909
23 Žužemberk . . . . .	877	900	2.128	2.305	4.433
<b>25 Srez Ptuj . . . . .</b>	<b>14.731</b>	<b>14.910</b>	<b>33.073</b>	<b>37.969</b>	<b>71.042</b>
1 Bišečki vrh . . . . .	95	95	171	214	385
2 Borovci . . . . .	46	46	113	131	244
3 Bratonečice . . . . .	106	108	260	284	544
4 Brebrovnik . . . . .	238	242	507	588	1.095
5 Breg pri Ptuju . . . . .	259	340	695	780	1.475
6 Brstje . . . . .	96	116	226	265	491
7 Bukovci . . . . .	146	142	374	424	798
8 Cirkovci . . . . .	301	321	730	796	1.526
9 Cvetkovci . . . . .	119	115	299	357	656
10 Desenci . . . . .	26	25	59	62	121
11 Dolena . . . . .	159	147	318	348	666
12 Dolič . . . . .	51	41	73	96	169
13 Dragovič . . . . .	79	81	154	208	362
14 Dravci . . . . .	83	77	185	186	371
15 Drstelja . . . . .	47	47	115	117	232
16 Formin . . . . .	53	58	130	153	283
17 Frankovci . . . . .	92	94	243	261	504
18 Gajovci . . . . .	64	66	162	219	381
19 Gorenjski vrh . . . . .	157	157	345	387	732
20 Gornja Pristava . . . . .	75	77	173	205	378
21 Gradišča . . . . .	109	103	248	236	484
22 Gruškovec . . . . .	148	132	311	326	637
23 Gruškovje . . . . .	224	178	382	467	849
24 Hajdina . . . . .	197	225	483	547	1.030
25 Hardek . . . . .	64	81	194	199	393
26 Hermanci . . . . .	105	96	231	260	491
27 Hlaponci . . . . .	104	104	240	270	510

## Dravska banovina

Срез — Arrondissement Општина — Commune	Број кућа Nombre de maisons	Број домаћинстава Nombre de ménages	Присутно становништво Population de fait		
			мушко du sexe masculin	женско du sexe féminin	укупно totale
28 Hum . . . . .	104	109	251	279	530
29 Janežovci . . . . .	86	84	178	208	386
30 Jastrebcı . . . . .	67	62	133	155	288
31 Jiršovci . . . . .	101	90	180	209	389
32 Jurovce . . . . .	81	81	186	216	402
33 Kicar . . . . .	129	127	269	291	560
34 Kog . . . . .	154	146	334	365	699
35 Krčevina . . . . .	217	275	494	595	1.089
36 Lahonci . . . . .	124	113	240	288	528
37 Lancova vas . . . . .	81	87	220	240	460
38 Levanjci . . . . .	59	60	124	140	264
39 Litmerk . . . . .	171	167	406	396	802
40 Ločič . . . . .	82	82	145	214	359
41 Majšperg . . . . .	253	256	617	673	1.290
42 Mala vas . . . . .	44	42	102	130	232
43 Mestni vrh . . . . .	116	105	224	266	490
44 Mezgovci . . . . .	60	56	139	161	300
45 Mihalovci . . . . .	108	112	230	296	526
46 Moškanjci . . . . .	95	99	233	280	513
47 Murefinci . . . . .	58	60	163	206	369
48 Nova cerkev . . . . .	119	100	232	245	477
49 Obrež . . . . .	167	197	406	476	882
50 Ormož . . . . .	166	269	584	692	1.276
51 Pacinje . . . . .	216	219	518	606	1.124
52 Pobrežje . . . . .	187	202	435	503	938
53 Podlehnik . . . . .	92	93	200	252	452
54 Podvinci . . . . .	120	119	272	335	607
55 Polenci . . . . .	157	136	284	346	630
56 Polensak . . . . .	120	104	220	238	458
57 Prvenci . . . . .	83	83	226	234	460
58 Ptujaska gora . . . . .	290	288	620	704	1.324
59 Pušenci . . . . .	40	44	122	123	245
60 Rogoznica . . . . .	186	213	442	555	997
61 Rucmanci . . . . .	134	134	319	336	655
62 Runeč . . . . .	147	150	290	356	646
63 Sakušak . . . . .	140	140	255	323	578
64 Savci . . . . .	127	129	256	320	576
65 Sedlašek . . . . .	147	143	293	348	641
66 Skorišnjak . . . . .	63	63	131	156	287
67 Slatina . . . . .	115	94	216	230	446
68 Slomi . . . . .	39	39	85	94	179
69 Slovenja vas . . . . .	290	300	760	835	1.595
70 Sodinci . . . . .	117	119	276	340	616
71 Spuhlja . . . . .	133	137	327	374	701
72 Središče ob Dravi . . . . .	219	253	572	580	1.152
73 Stojnci . . . . .	120	120	292	359	651
74 Sveta Barbara v Halozah . . . . .	130	135	303	364	667
75 Sveta Elizabeta . . . . .	126	113	247	282	529
76 Sveta Marjeta niže Ptuja . . . . .	88	100	214	238	452
77 Sveta Trojica v Halozah . . . . .	161	123	262	311	573
78 Sveti Andraž v Leskovcu . . . . .	160	135	256	340	596
79 Sveti Andraž v Slovenskih goricah . . . . .	267	279	565	688	1.253
80 Sveti Bolfenk v Halozah . . . . .	143	144	346	375	721
81 Sveti Janž na Dravskem polju . . . . .	234	259	646	720	1.366
82 Sveti Lenart pri Veliki Nedelji . . . . .	166	170	406	456	862
83 Sveti Lovrenc na Dravskem polju . . . . .	344	360	755	921	1.676
84 Sveti Lovrenc v Slovenskih goricah . . . . .	194	197	400	474	874
85 Sveti Marko . . . . .	165	168	406	462	868
86 Sveti Miklavž . . . . .	173	178	407	454	861
87 Sveti Tomaž . . . . .	206	222	410	557	967
88 Sveti Urban . . . . .	153	143	242	337	579
89 Šalovci . . . . .	66	67	173	202	375
90 Šardinje . . . . .	201	201	491	560	1.051

## Dravska banovina

Срез — Arrondissement Општина — Commune	Број кућа Nombre de maisons	Број домаћинства Nombre de ménages	Присутно становништво Population de fait		
			мушко du sexe masculin	женско du sexe féminin	укупно totale
91 Šikole . . . . .	151	165	380	391	771
92 Trgovič . . . . .	51	50	126	142	268
93 Trnovec-Sela . . . . .	83	83	208	220	428
94 Trnovska vas . . . . .	60	59	146	154	300
95 Trnovski vrh . . . . .	58	59	107	129	236
96 Turški vrh . . . . .	180	157	362	425	787
97 Vareja . . . . .	160	155	327	360	687
98 Veličane . . . . .	115	115	254	303	557
99 Velika Nedelja . . . . .	165	171	378	422	800
100 Velika Varnica . . . . .	119	113	263	291	554
101 Veliki Okič . . . . .	198	156	350	375	725
102 Vičanci . . . . .	114	107	231	271	502
103 Vintarovci . . . . .	76	80	147	163	310
104 Vitan . . . . .	115	102	261	238	499
105 Vodranci . . . . .	85	87	226	261	487
106 Vurberg . . . . .	274	285	695	725	1.420
107 Zabovci . . . . .	97	95	190	253	443
108 Zagorci . . . . .	72	73	152	185	337
109 Zamušani . . . . .	155	148	321	338	659
110 Zavrč . . . . .	148	134	266	328	594
111 Zerovinci . . . . .	111	107	232	300	532
<b>26 Mesto Ptuj . . . . .</b>	<b>373</b>	<b>974</b>	<b>2.039</b>	<b>2.218</b>	<b>4.257</b>
<b>27 Srez Radovljica . . . . .</b>	<b>5.558</b>	<b>7.954</b>	<b>17.969</b>	<b>18.353</b>	<b>36.322</b>
1 Begunje . . . . .	203	216	391	660	1.051
2 Bled . . . . .	489	542	1.475	1.278	2.753
3 Bohinjska Bistrica . . . . .	374	499	1.305	1.198	2.503
4 Breznica . . . . .	294	376	767	905	1.672
5 Dovje . . . . .	233	342	753	729	1.482
6 Gorje . . . . .	598	755	1.829	1.753	3.582
7 Jesenice . . . . .	549	1.516	3.204	3.179	6.383
8 Kamna gorica . . . . .	73	127	181	251	432
9 Koroška Bela . . . . .	318	711	1.557	1.488	3.045
10 Kranjska gora . . . . .	302	367	823	808	1.631
11 Kropa . . . . .	90	156	274	313	587
12 Lancovo . . . . .	114	123	293	312	605
13 Lesce . . . . .	188	267	521	605	1.126
14 Leše . . . . .	71	79	172	195	367
15 Ljubno . . . . .	92	91	267	234	501
16 Mošnje . . . . .	247	267	568	711	1.279
17 Ovsise . . . . .	219	233	583	622	1.205
18 Predtrg . . . . .	72	90	183	216	399
19 Radovljica . . . . .	117	198	380	456	836
20 Rateče-Planica . . . . .	139	144	339	283	622
21 Ribno . . . . .	270	305	764	748	1.512
22 Srednja vas v Bohinju . . . . .	506	550	1.340	1.409	2.749
<b>28 Srez Slovenjgradec . . . . .</b>	<b>4.670</b>	<b>5.529</b>	<b>14.849</b>	<b>15.397</b>	<b>30.246</b>
1 Golavabuka . . . . .	107	123	362	362	724
2 Kozjak . . . . .	80	84	263	247	510
3 Legen . . . . .	221	227	731	754	1.485
4 Mišlinje . . . . .	294	302	801	838	1.639
5 Otiški vrh . . . . .	97	157	473	456	929
6 Pameče . . . . .	104	122	343	366	709
7 Podgorje . . . . .	170	179	533	563	1.096
8 Razbor . . . . .	99	105	376	313	689
9 Sele . . . . .	49	49	151	155	306
10 Slovenjgradec . . . . .	154	254	635	676	1.311
11 Spodnji Dolič . . . . .	98	104	305	299	604
12 Stari trg . . . . .	117	122	332	367	699



## Dravska banovina

Срез — Arrondissement Општина — Commune	Број кућа Nombre de maisons	Број домаћинстава Nombre de ménages	Присутно становништво Population de fait		
			мушко du sexe masculin	женско du sexe féminin	укупно totale
13 Sveti Andraž pri Velenju . . . . .	144	161	431	442	873
14 Sveti Florijan pri Soštanju . . . . .	150	161	487	448	935
15 Sveti Ilj pod Turjakom . . . . .	169	180	473	471	944
16 Sveti Ilj pri Velenju . . . . .	169	179	437	472	909
17 Sveti Janž na Vinski gori . . . . .	243	245	589	662	1.251
18 Sveti Janž pri Dravogradu . . . . .	109	132	334	381	715
19 Sveti Vid nad Valdekom . . . . .	107	100	295	318	613
20 Škale . . . . .	299	327	887	935	1.822
21 Šmartno pri Slovenjgradcu . . . . .	180	237	584	611	1.195
22 Smiklavž . . . . .	78	88	249	246	495
23 Soštanj . . . . .	214	416	821	914	1.735
24 Soštanj-okolica . . . . .	395	433	1.133	1.194	2.327
25 Topolšica . . . . .	227	256	748	835	1.583
26 Velenje . . . . .	477	667	1.693	1.706	3.399
27 Vrhe . . . . .	119	119	383	366	749
<b>29 Srez Šmarje . . . . .</b>	<b>9.098</b>	<b>9.452</b>	<b>21.632</b>	<b>23.923</b>	<b>45.555</b>
1 Brestovec . . . . .	32	35	70	89	159
2 Buče . . . . .	131	136	295	348	643
3 Crmožiše . . . . .	91	90	281	298	579
4 Dobje . . . . .	257	277	711	749	1.460
5 Dobrina . . . . .	76	73	178	207	385
6 Donačka gora . . . . .	186	187	481	537	1.018
7 Drensko rebro . . . . .	156	156	351	410	761
8 Gorjane . . . . .	106	111	272	307	579
9 Imeno . . . . .	102	104	246	254	500
10 Kočice . . . . .	72	74	212	193	405
11 Koprivnica . . . . .	72	74	208	182	390
12 Kostrivnica . . . . .	285	292	705	758	1.463
13 Kozje . . . . .	132	158	360	374	734
14 Križe . . . . .	122	130	342	351	693
15 Lastnič . . . . .	123	126	292	322	614
16 Lemberg . . . . .	54	55	101	120	221
17 Loke . . . . .	59	59	179	173	352
18 Nadole . . . . .	77	79	182	241	423
19 Nezbiše . . . . .	50	54	112	121	233
20 Nimno . . . . .	27	28	59	64	123
21 Pilštanj . . . . .	141	145	291	335	626
22 Planinska vas . . . . .	80	77	161	212	373
23 Plat . . . . .	45	48	105	116	221
24 Podčetrtek . . . . .	81	85	197	187	384
25 Podsreda . . . . .	109	126	308	297	605
26 Ponikva ob južni železnici . . . . .	548	556	1.226	1.413	2.639
27 Presečno . . . . .	77	76	215	224	439
28 Prevorje . . . . .	143	142	297	349	646
29 Rajnkovec . . . . .	37	37	97	98	195
30 Rogaška Slatina . . . . .	92	136	204	262	466
31 Rogatec . . . . .	136	186	404	410	814
32 Rogiška gorca . . . . .	144	146	325	340	665
33 Sedlarjevo . . . . .	71	72	170	201	371
34 Sladka gora . . . . .	283	314	590	704	1.294
35 Slatina-okolica . . . . .	330	387	846	910	1.756
36 Slivnica . . . . .	304	307	756	825	1.581
37 Sopot . . . . .	92	94	199	244	443
38 Spodnje Sečovo . . . . .	99	99	183	245	428
39 Stoperce . . . . .	146	156	404	429	833
40 Sveta Ema . . . . .	241	241	547	624	1.171
41 Sveta Katarina . . . . .	24	24	80	87	167
42 Sveta Trojica . . . . .	91	93	228	237	465
43 Sveti Florijan pri Rogatcu . . . . .	149	155	399	416	815
44 Sveti Mohor . . . . .	38	38	74	93	167
45 Sveti Peter na Medvedjem selu . . . . .	218	230	492	557	1.049

## Dravska banovina

Срез — Arrondissement Општина — Commune	Број кућа Nombre de maisons	Број домаћинства Nombre de ménages	Присутно становништво Population de fait		
			мушко du sexe masculin	женско du sexe féminin	укупно totale
46 Sveti Peter pod Svetimi gorami . . . . .	470	458	1.149	1.219	2.368
47 Sveti Rok ob Sotli . . . . .	140	148	386	422	808
48 Sveti Štefan . . . . .	250	244	539	610	1.149
49 Sveti Vid pri Grobelnem . . . . .	212	215	484	509	993
50 Sveti Vid pri Planini . . . . .	107	108	216	250	466
51 Šmarje pri Jelšah . . . . .	147	169	323	358	681
52 Šmarje pri Jelšah-okolica . . . . .	662	639	1.303	1.483	2.786
53 Tekačevo . . . . .	81	83	188	216	404
54 Tinsko . . . . .	80	80	180	192	372
55 Verače . . . . .	110	110	267	317	584
56 Veternik . . . . .	67	70	213	197	410
57 Virštanj . . . . .	95	99	191	261	452
58 Zagorje . . . . .	118	114	228	295	523
59 Zdole . . . . .	112	103	221	252	473
60 Zibika . . . . .	169	175	354	439	793
61 Žetale . . . . .	111	117	322	331	653
62 Zusem . . . . .	238	252	633	659	1.292

**DRINSKA BANOVINA**

## Drinska banovina

Срез — Arrondissement Општина — Commune	Број кућа Nombre de maisons	Број домаћинства Nombre de ménages	Присутно становништво Population de fait		
			мушко du sexe masculin	женско du sexe féminin	укупно totale
<b>Drinska banovina</b>	<b>252.976</b>	<b>271.528</b>	<b>773.001</b>	<b>761.738</b>	<b>1.534.739</b>
<b>1 Srez Arilje</b>	<b>2.715</b>	<b>2.744</b>	<b>7.441</b>	<b>8.199</b>	<b>15.640</b>
1 Arilje	123	150	341	299	640
2 Bjeluša	159	163	444	506	950
3 Brekovo	172	175	570	621	1.191
4 Čičkovo	147	147	322	416	738
5 Dobrače	286	286	815	951	1.766
6 Kruščica	323	323	830	896	1.726
7 Latvica	383	378	1.080	1.170	2.250
8 Močinci	328	334	1.055	1.101	2.156
9 Radobuda	265	263	707	790	1.497
10 Visoka	172	172	465	504	969
11 Vrane	357	353	812	945	1.757
<b>2 Srez Azbukovica</b>	<b>3.726</b>	<b>3.759</b>	<b>12.738</b>	<b>13.542</b>	<b>26.280</b>
1 Azbukovica	461	429	1.462	1.587	3.049
2 Carina	669	668	2.316	2.389	4.705
3 Crnča	165	165	501	612	1.113
4 Dragodo	138	150	555	586	1.141
5 Drlače	159	157	539	570	1.109
6 Gornja Ljubovida	146	147	491	514	1.005
7 Gornja Trešnica	233	296	1.031	1.098	2.129
8 Gračanica	233	228	802	902	1.704
9 Ljubovida	560	539	1.803	1.929	3.732
10 Ljubovija	78	100	261	182	443
11 Orovnica	367	369	1.278	1.309	2.587
12 Selanac	215	217	700	709	1.409
13 Uzovnica	155	144	497	571	1.068
14 Velika Reka	147	150	502	584	1.086
<b>3 Srez Bijeljina</b>	<b>14.316</b>	<b>14.775</b>	<b>39.591</b>	<b>39.011</b>	<b>78.602</b>
1 Batković	598	592	1.550	1.559	3.109
2 Bijeljina	2.406	2.397	6.776	6.780	13.556
3 Bijeljina, grad	2.358	2.617	6.237	6.152	12.389
4 Brodac	1.343	1.374	3.668	3.539	7.207
5 Dragaljevac	2.529	2.523	7.150	7.154	14.304
6 Janja	1.676	1.688	4.270	4.339	8.609
7 Koraj	738	785	2.188	2.039	4.227
8 Petrovo Polje	271	303	730	757	1.487
9 Tavna	1.006	1.008	2.766	2.681	5.447
10 Zabrđe	1.391	1.488	4.256	4.011	8.267
<b>4 Srez Brčko</b>	<b>16.952</b>	<b>17.275</b>	<b>49.432</b>	<b>48.530</b>	<b>97.962</b>
1 Bosanski Šamac	612	689	1.658	1.754	3.412
2 Brezovo Polje	1.274	1.269	3.579	3.415	6.994
3 Brčko	1.561	1.717	3.880	3.900	7.780
4 Bukvik	1.831	1.831	5.695	5.724	11.419
5 Crkvina	968	967	2.892	2.900	5.792
6 Čelić	1.956	2.028	6.032	5.592	11.624
7 Domaljevac	928	934	2.899	2.844	5.743
8 Donja Mahala	2.000	1.999	5.817	5.897	11.714
9 Gornji Rahić	2.076	2.142	6.063	5.686	11.749
10 Gornji Zabar	750	751	2.216	2.157	4.373
11 Obudovac	1.421	1.363	4.136	4.064	8.200
12 Orašje	231	250	610	647	1.257
13 Slatina	637	630	1.974	1.972	3.946
14 Tramošnjica	707	705	1.981	1.978	3.959

## Drinska banovina

Срез — Arrondissement Општина — Commune	Број кућа Nombre de maisons	Број домаћинстава Nombre de ménages	Присутно становништво Population de fait		
			мушко du sexe masculin	женско du sexe féminin	укупно totale
<b>5 Srez Crna Gora</b>	<b>2.930</b>	<b>2.967</b>	<b>7.869</b>	<b>8.465</b>	<b>16.334</b>
1 Godečevo	175	175	540	564	1.104
2 Kosjerići	540	528	1.325	1.453	2.778
3 Kosjerići, varošica	70	75	212	137	349
4 Makovišta	257	261	749	793	1.542
5 Radanovci	395	394	945	1.082	2.027
6 Ražana	565	586	1.532	1.602	3.134
7 Seča Reka	496	515	1.407	1.528	2.935
8 Subjel	258	260	639	744	1.383
9 Tubići	174	173	520	562	1.082
<b>6 Srez Čajniče</b>	<b>5.237</b>	<b>5.466</b>	<b>15.591</b>	<b>14.532</b>	<b>30.123</b>
1 Batovo	737	695	2.130	2.004	4.134
2 Čajniče	271	312	616	734	1.350
3 Goražde	375	410	1.227	985	2.212
4 Miletkovići	803	886	2.564	2.425	4.989
5 Miljeno	1.198	1.236	3.327	3.206	6.533
6 Podhranjen	912	896	2.611	2.484	5.095
7 Vranići	941	1.031	3.116	2.694	5.810
<b>7 Srez Dragačevo</b>	<b>6.405</b>	<b>6.269</b>	<b>17.887</b>	<b>19.238</b>	<b>37.125</b>
1 Dljin	548	549	1.592	1.678	3.270
2 Donja Kravarica	492	480	1.382	1.508	2.890
3 Dučalovići	481	477	1.342	1.501	2.843
4 Goračić	704	668	1.878	2.014	3.892
5 Gornji Dubac	294	291	811	909	1.720
6 Grab	252	251	800	853	1.653
7 Guča	681	673	1.898	1.976	3.874
8 Kaona	416	406	1.122	1.156	2.278
9 Kotraž	415	421	1.182	1.237	2.419
10 Lisa	224	234	731	780	1.511
11 Luke	320	320	935	966	1.901
12 Mirosaljci	525	525	1.438	1.575	3.013
13 Prilipac	398	319	898	1.008	1.906
14 Tijanje	339	339	979	1.082	2.061
15 Viča	316	316	899	995	1.894
<b>8 Srez Fojnica</b>	<b>4.572</b>	<b>4.743</b>	<b>13.099</b>	<b>12.047</b>	<b>25.146</b>
1 Brestovsko	845	941	2.571	2.361	4.932
2 Busovača	1.019	1.059	2.905	2.679	5.584
3 Fojnica	1.016	994	2.733	2.590	5.323
4 Kiseljak	628	741	2.020	1.848	3.868
5 Kreševo	1.064	1.008	2.870	2.569	5.439
<b>9 Srez Jadar</b>	<b>8.112</b>	<b>8.173</b>	<b>22.420</b>	<b>23.329</b>	<b>45.749</b>
1 Borina	327	327	957	975	1.932
2 Čikote	279	281	830	857	1.687
3 Čokešina	295	289	733	772	1.505
4 Donja Badanja	260	256	874	937	1.811
5 Donji Dobrić	255	262	720	748	1.468
6 Dvorska	210	212	650	712	1.362
7 Gornja Badanja	221	223	704	753	1.457
8 Grnčara	686	687	1.920	2.188	4.108
9 Iverak	337	335	965	967	1.932
10 Jadranska Lešnica	272	280	751	798	1.549
11 Jarebice	495	480	1.458	1.524	2.982
12 Joševa	195	201	588	645	1.233
13 Korenita	453	468	1.394	1.450	2.844
14 Koviljača	555	568	1.369	1.386	2.755

## Drinska banovina

Срез — Arrondissement Општина — Commune	Број кућа Nombre de maisons	Број домаћинства Nombre de ménages	Присутно становништво Population de fait		
			мушко du sexe masculin	женско du sexe féminin	укупно totale
15 Lešnica . . . . .	441	442	1.055	1.022	2.077
16 Loznica . . . . .	1.318	1.388	3.154	3.118	6.272
17 Nedeljice . . . . .	300	301	916	936	1.852
18 Novo Selo . . . . .	216	233	538	580	1.118
19 Stupnica . . . . .	183	175	525	509	1.034
20 Tekeriš . . . . .	482	482	1.565	1.644	3.209
21 Veliko Selo . . . . .	332	283	754	808	1.562
<b>10 Srez Kladanj . . . . .</b>	<b>2.519</b>	<b>2.692</b>	<b>7.640</b>	<b>6.980</b>	<b>14.620</b>
1 Careva Čuprija . . . . .	319	350	874	822	1.696
2 Kladanj . . . . .	808	824	2.232	2.010	4.242
3 Olovo . . . . .	1.030	1.138	3.326	3.095	6.421
4 Stupari . . . . .	362	380	1.208	1.053	2.261
<b>11 Srez Kolubara . . . . .</b>	<b>5.633</b>	<b>5.403</b>	<b>15.743</b>	<b>16.996</b>	<b>32.739</b>
1 Babajić . . . . .	242	242	637	667	1.304
2 Bogovada . . . . .	689	736	1.979	2.208	4.187
3 Brežde . . . . .	256	257	874	918	1.792
4 Cvetanovac . . . . .	324	312	811	953	1.764
5 Donja Toplica . . . . .	429	429	1.297	1.460	2.757
6 Dučić . . . . .	182	180	531	595	1.126
7 Gornja Toplica . . . . .	655	560	1.695	1.804	3.499
8 Kadina Luka . . . . .	199	175	503	562	1.065
9 Krčmar . . . . .	238	238	755	784	1.539
10 Markovac . . . . .	325	327	1.034	1.111	2.145
11 Mionica . . . . .	780	711	2.083	2.255	4.338
12 Mionica, varošica . . . . .	100	126	333	261	594
13 Osečenica . . . . .	188	188	526	603	1.129
14 Paune . . . . .	375	366	1.122	1.183	2.305
15 Planinica . . . . .	119	98	340	315	655
16 Rajković . . . . .	261	237	677	712	1.389
17 Slavkovića . . . . .	271	221	546	605	1.151
<b>12 Srez Ljubić . . . . .</b>	<b>5.871</b>	<b>5.897</b>	<b>16.255</b>	<b>17.356</b>	<b>33.611</b>
1 Brđani . . . . .	312	317	975	1.021	1.996
2 Bresnica . . . . .	685	693	1.833	2.036	3.869
3 Gornja Gorevnica . . . . .	326	328	988	1.048	2.036
4 Ljubić . . . . .	475	473	1.198	1.248	2.446
5 Miličevci . . . . .	437	437	1.315	1.438	2.753
6 Miokovci . . . . .	432	432	1.114	1.243	2.357
7 Mojsinje . . . . .	228	231	551	590	1.141
8 Mrčajevci . . . . .	877	893	2.276	2.415	4.691
9 Ostra . . . . .	456	461	1.209	1.219	2.428
10 Preljina . . . . .	301	311	869	897	1.766
11 Prijedor . . . . .	261	261	732	854	1.586
12 Prislonica . . . . .	308	309	983	1.001	1.984
13 Rošci . . . . .	390	382	1.116	1.218	2.334
14 Trepča . . . . .	383	369	1.096	1.128	2.224
<b>13 Srez Mačva . . . . .</b>	<b>11.103</b>	<b>10.966</b>	<b>30.438</b>	<b>32.513</b>	<b>62.951</b>
1 Badovinci . . . . .	891	891	2.457	2.600	5.057
2 Banovo Polje . . . . .	305	302	931	969	1.900
3 Belotić . . . . .	274	269	683	765	1.448
4 Bogatić . . . . .	794	810	2.254	2.394	4.648
5 Crna Bara . . . . .	474	480	1.202	1.285	2.487
6 Drenovac . . . . .	467	467	1.295	1.460	2.755
7 Dublje . . . . .	648	601	1.633	1.781	3.414
8 Glogovac . . . . .	201	199	498	507	1.005
9 Glušci . . . . .	442	426	1.239	1.363	2.602

## Drinska banovina

Срез — Arrondissement Општина — Commune	Број кућа Nombre de maisons	Број домаћинства Nombre de ménages	Присутно становништво Population de fait		
			мушко du sexe masculin	женско du sexe féminin	укупно totale
10 Klenje . . . . .	574	574	1.734	1.865	3.599
11 Lipolist . . . . .	814	806	2.146	2.235	4.381
12 Mala Mitrovica . . . . .	94	123	317	250	567
13 Metković . . . . .	294	254	740	774	1.514
14 Noćaj . . . . .	380	380	1.099	1.175	2.274
15 Petkovića . . . . .	241	240	622	741	1.363
16 Pričinović . . . . .	354	351	972	1.029	2.001
17 Prnjavor . . . . .	459	469	1.274	1.344	2.618
18 Radenković . . . . .	173	173	491	530	1.021
19 Ravnje . . . . .	279	275	833	830	1.663
20 Ribari . . . . .	303	285	776	784	1.560
21 Salaš Crnobarski . . . . .	276	274	800	875	1.675
22 Salaš Noćajski . . . . .	252	256	768	795	1.563
23 Slepčević . . . . .	193	191	514	602	1.116
24 Šovljak . . . . .	133	132	347	355	702
25 Ševarice . . . . .	248	232	707	792	1.499
26 Štitar . . . . .	271	237	661	688	1.349
27 Tabanović . . . . .	217	221	649	691	1.340
28 Uzveće . . . . .	229	227	630	717	1.347
29 Zasavica . . . . .	265	256	776	769	1.545
30 Zminjak . . . . .	558	565	1.390	1.548	2.938
<b>14 Srez Moravica . . . . .</b>	<b>3.936</b>	<b>4.000</b>	<b>12.033</b>	<b>12.787</b>	<b>24.820</b>
1 Bratljevo . . . . .	233	242	802	857	1.659
2 Brezova . . . . .	377	377	1.149	1.279	2.428
3 Ercege . . . . .	255	284	1.033	971	2.054
4 Ivanjica . . . . .	210	254	626	507	1.133
5 Javor . . . . .	224	224	848	897	1.745
6 Kosovica . . . . .	395	393	1.137	1.271	2.408
7 Kovilj . . . . .	232	230	782	855	1.637
8 Opaljenik . . . . .	227	229	635	717	1.352
9 Ostatija . . . . .	240	237	638	661	1.299
10 Pridvorica . . . . .	227	225	611	659	1.270
11 Prilike . . . . .	548	541	1.572	1.714	3.286
12 Srednja Reka . . . . .	139	138	470	470	940
13 Šume . . . . .	454	451	1.260	1.439	2.699
14 Vionica . . . . .	175	175	420	490	910
<b>15 Srez Pocerina . . . . .</b>	<b>6.810</b>	<b>8.206</b>	<b>21.752</b>	<b>21.802</b>	<b>43.554</b>
1 Desić . . . . .	467	451	1.264	1.388	2.652
2 Dobrić . . . . .	394	395	1.052	1.153	2.205
3 Dragojevac . . . . .	239	242	736	758	1.514
4 Gornja Vranjska . . . . .	391	385	1.076	1.145	2.221
5 Krivaja . . . . .	450	446	1.368	1.408	2.776
6 Majur . . . . .	287	301	753	772	1.525
7 Metlič . . . . .	504	497	1.506	1.566	3.072
8 Mišar . . . . .	442	440	1.267	1.369	2.636
9 Nakučani . . . . .	652	650	1.946	2.059	4.005
10 Orid . . . . .	504	501	1.593	1.736	3.329
11 Radovašnica . . . . .	224	220	626	611	1.237
12 Sabac . . . . .	1.582	3.008	6.708	5.858	12.566
13 Varna . . . . .	674	670	1.837	1.979	3.816
<b>16 Srez Podgorina . . . . .</b>	<b>4.158</b>	<b>4.056</b>	<b>13.116</b>	<b>14.169</b>	<b>27.285</b>
1 Gola Glava . . . . .	339	339	1.058	1.189	2.247
2 Gornja Bukovica . . . . .	388	376	1.262	1.369	2.631
3 Kamenica . . . . .	436	442	1.241	1.360	2.601
4 Lopatanj . . . . .	267	267	864	964	1.828
5 Miličinica . . . . .	446	403	1.409	1.513	2.922
6 Ogladenovac . . . . .	205	203	670	745	1.415

## Drinska banovina

Среа — Arrondissement Општина — Commune	Број кућа Nombre de maisons	Број домаћинства Nombre de ménages	Присутно становништво Population de fait		
			мушко du sexe mas- culin	женско du sexe féminin	укупно totale
7 Osečina . . . . .	439	437	1.488	1.498	2.986
8 Osladić . . . . .	541	501	1.668	1.780	3.448
9 Ostružanj . . . . .	217	217	746	748	1.494
10 Pričević . . . . .	433	420	1.187	1.286	2.473
11 Suvodanje . . . . .	447	451	1.523	1.717	3.240
<b>17 Srez Posavina . . . . .</b>	<b>4.963</b>	<b>5.180</b>	<b>14.149</b>	<b>14.859</b>	<b>29.008</b>
1 Dren . . . . .	233	233	753	809	1.562
2 Grabovac . . . . .	523	507	1.459	1.557	3.016
3 Joševa . . . . .	348	297	942	984	1.926
4 Krtinsko . . . . .	277	275	828	926	1.754
5 Obrenovac . . . . .	671	973	2.147	2.005	4.152
6 Orašac . . . . .	278	277	833	933	1.766
7 Piroman . . . . .	341	307	848	868	1.716
8 Skela . . . . .	331	333	893	963	1.856
9 Stubline . . . . .	544	542	1.473	1.601	3.074
10 Trstenica . . . . .	285	284	782	852	1.634
11 Urovci . . . . .	277	277	733	762	1.495
12 Ušće . . . . .	181	180	626	703	1.329
13 Zabrežje . . . . .	287	321	794	777	1.571
14 Zvečka . . . . .	387	374	1.088	1.119	2.157
<b>18 Srez Posavo-Tamnava . . . . .</b>	<b>5.861</b>	<b>5.899</b>	<b>18.015</b>	<b>19.059</b>	<b>37.074</b>
1 Belotić . . . . .	362	365	1.026	1.037	2.063
2 Beljin . . . . .	340	336	1.067	1.190	2.257
3 Brdarica . . . . .	221	214	637	638	1.275
4 Crniljevo . . . . .	432	451	1.355	1.476	2.831
5 Debrč . . . . .	252	252	686	762	1.448
6 Draginje . . . . .	240	240	774	817	1.591
7 Jalovik . . . . .	430	400	1.322	1.401	2.723
8 Kamenica . . . . .	460	448	1.486	1.584	3.070
9 Kaona . . . . .	221	221	704	749	1.453
10 Koceljevo . . . . .	482	469	1.500	1.509	3.009
11 Krnić . . . . .	261	262	776	838	1.614
12 Provo . . . . .	476	550	1.763	1.788	3.551
13 Svileuva . . . . .	361	361	1.081	1.202	2.283
14 Vladimirci . . . . .	810	817	2.337	2.476	4.813
15 Vukošić . . . . .	513	513	1.501	1.592	3.093
<b>19 Srez Požega . . . . .</b>	<b>5.113</b>	<b>5.060</b>	<b>13.846</b>	<b>14.693</b>	<b>28.539</b>
1 Bakionica . . . . .	255	240	606	675	1.281
2 Donja Dobrinja . . . . .	217	216	605	662	1.267
3 Duškovci . . . . .	369	360	1.013	1.060	2.073
4 Glumač . . . . .	330	322	873	1.035	1.908
5 Godovik . . . . .	467	465	1.315	1.455	2.770
6 Gojna Gora . . . . .	194	178	554	625	1.179
7 Gornja Dobrinja . . . . .	141	141	374	455	829
8 Gorobilje . . . . .	261	262	639	739	1.378
9 Gušalj . . . . .	210	206	533	563	1.096
10 Ježevica . . . . .	361	360	952	1.021	1.973
11 Kalenići . . . . .	238	225	644	703	1.347
12 Kamenica . . . . .	360	357	925	943	1.868
13 Požega . . . . .	331	403	1.172	766	1.938
14 Roge . . . . .	356	357	912	1.003	1.915
15 Srednja Dobrinja . . . . .	108	108	359	376	735
16 Tabanovići . . . . .	251	249	662	778	1.440
17 Visibaba . . . . .	404	351	972	1.052	2.024
18 Zdravčici . . . . .	260	260	736	782	1.518



## Drinska banovina

Срез — Arrondissement Општина — Commune	Број кућа Nombre de maisons	Број домаћинства Nombre de ménages	Присутно становништво Population de fait		
			мушко du sexe masculin	женско du sexe féminin	укупно totale
<b>20 Srez Rača</b>	<b>4.820</b>	<b>4.825</b>	<b>13.802</b>	<b>14.546</b>	<b>28.348</b>
1 Bajina Bašta	775	772	2.080	2.068	4.148
2 Beserovina	234	238	670	665	1.335
3 Dub	509	514	1.457	1.624	3.081
4 Kostojevići	593	578	1.717	1.853	3.570
5 Okletac	153	155	468	505	973
6 Ovcina	257	250	768	848	1.616
7 Pilica	358	358	1.012	1.070	2.082
8 Rača	265	258	668	760	1.428
9 Rastište	325	335	859	876	1.735
10 Rogačica	422	425	1.241	1.275	2.516
11 Solotuša	282	283	793	838	1.631
12 Strmovo	219	222	615	690	1.305
13 Zaovine	237	245	883	892	1.775
14 Zarožje	191	192	571	582	1.153
<b>21 Srez Rađevina</b>	<b>3.927</b>	<b>3.889</b>	<b>13.090</b>	<b>13.582</b>	<b>26.672</b>
1 Banjevac	291	262	1.026	1.101	2.127
2 Bela Crkva	426	419	1.444	1.512	2.956
3 Brezovice	219	220	625	700	1.325
4 Donja Trešnica	170	170	577	620	1.197
5 Drina	223	224	632	657	1.289
6 Komirić	310	312	1.135	1.194	2.329
7 Kostajnik	511	510	1.639	1.620	3.259
8 Krasava	306	298	996	1.049	2.045
9 Krupanj	170	169	369	303	672
10 Mali Zvornik	179	183	484	449	933
11 Mojković	257	257	902	951	1.853
12 Radalj	203	203	658	654	1.312
13 Soko	401	399	1.637	1.807	3.444
14 Zavlaka	261	263	966	965	1.931
<b>22 Srez Rogatica</b>	<b>7.356</b>	<b>7.666</b>	<b>22.879</b>	<b>21.324</b>	<b>44.203</b>
1 Borike	1.074	1.097	3.189	2.949	6.138
2 Dub	880	883	2.397	2.252	4.649
3 Prača	1.337	1.400	4.469	3.903	8.372
4 Rogatica	1.791	1.907	5.023	5.001	10.024
5 Sokolac	933	1.027	3.454	3.249	6.703
6 Sokolovići	722	731	2.512	2.347	4.859
7 Zepa	619	621	1.835	1.623	3.458
<b>23 Srez Sarajevo</b>	<b>17.747</b>	<b>27.393</b>	<b>75.745</b>	<b>68.165</b>	<b>143.910</b>
1 Bjelašnica	1.719	2.001	5.798	5.399	11.197
2 Ilidža	1.389	1.642	5.787	4.868	10.655
3 Koševo	1.055	1.029	3.379	3.143	6.522
4 Ozren	1.035	1.058	3.936	3.262	7.198
5 Pale	1.450	1.696	5.819	5.284	11.103
6 Rajlovac	1.509	2.112	5.643	5.116	10.759
7 Sarajevo, grad	8.578	16.692	41.067	37.106	78.173
8 Trnovo	1.012	1.163	4.316	3.987	8.303
<b>24 Srez Srebrenica</b>	<b>5.602</b>	<b>5.584</b>	<b>18.061</b>	<b>17.149</b>	<b>35.210</b>
1 Bratunac	1.056	1.073	3.270	3.072	6.342
2 Faković	682	687	2.449	2.386	4.835
3 Kravica	922	910	2.923	2.711	5.634
4 Osatica	728	720	2.338	2.172	4.510
5 Skelani	797	809	2.970	2.935	5.905
6 Srebrenica	1.417	1.385	4.111	3.873	7.984

## Drinska banovina

Срез — Arrondissement Општина — Commune	Број кућа Nombre de maisons	Број домаћинстава Nombre de ménages	Присутно становништво Population de fait		
			мушко du sexe masculin	женско du sexe féminin	укупно totale
<b>25 Srez Tamnava</b>	<b>6.782</b>	<b>6.593</b>	<b>19.257</b>	<b>20.798</b>	<b>40.055</b>
1 Bajevac	243	219	710	737	1.447
2 Borak	225	235	652	729	1.381
3 Dokmir	382	376	1.103	1.222	2.325
4 Jabučje	618	559	1.532	1.697	3.229
5 Lajkovac	298	371	1.001	989	1.990
6 Murgaš	227	225	716	726	1.442
7 Nepričava	231	230	725	829	1.554
8 Novaci	383	364	1.152	1.291	2.443
9 Novi Banjani	273	272	740	786	1.526
10 Paljuvi	369	369	1.050	1.199	2.249
11 Pambukovica	294	290	936	1.072	2.008
12 Radljevo	838	703	1.990	2.134	4.124
13 Sovljak	282	282	774	848	1.622
14 Stari Banjani	437	435	1.334	1.481	2.815
15 Takovo	388	378	1.105	1.193	2.298
16 Trlič	181	191	609	630	1.239
17 Tulari	213	213	735	752	1.487
18 Tvrdojevac	301	266	759	862	1.621
19 Ub	274	307	661	625	1.286
20 Vrelo	325	308	973	996	1.969
<b>26 Srez Travnik</b>	<b>7.079</b>	<b>7.938</b>	<b>23.521</b>	<b>21.865</b>	<b>45.386</b>
1 Bila	1.097	1.209	4.086	3.740	7.826
2 Bučiči	769	845	2.467	2.341	4.808
3 Opara	811	893	2.689	2.471	5.160
4 Travnik	1.078	1.445	3.528	3.282	6.810
5 Turbe	1.818	2.032	6.363	5.950	12.313
6 Vitez	1.506	1.514	4.388	4.081	8.469
<b>27 Srez Trnava</b>	<b>4.981</b>	<b>5.289</b>	<b>13.382</b>	<b>13.588</b>	<b>26.970</b>
1 Čačak	1.435	2.007	4.841	4.274	9.115
2 Goričani	384	284	715	813	1.528
3 Jezdina	354	374	934	1.021	1.955
4 Ježevica	736	691	1.812	1.988	3.800
5 Lazac	399	395	1.060	1.136	2.196
6 Pakovrač	378	348	963	1.047	2.010
7 Slatina	445	446	1.087	1.164	2.251
8 Trnava	469	469	1.190	1.329	2.519
9 Zablac	381	275	780	816	1.596
<b>28 Srez Tuzla</b>	<b>17.891</b>	<b>18.600</b>	<b>51.865</b>	<b>48.476</b>	<b>100.341</b>
1 Banovići	806	814	2.084	1.808	3.892
2 Bokavići	888	841	2.265	2.118	4.383
3 Breške	649	655	2.026	1.893	3.919
4 Bukinje	1.342	1.392	4.042	3.796	7.838
5 Dobošnica	1.476	1.476	4.029	3.795	7.824
6 Gornja Tuzla-Požarnica	1.397	1.405	4.001	3.732	7.733
7 Lisovići	866	878	2.662	2.469	5.131
8 Lukavac-Fabrika	61	189	348	342	690
9 Priboj	1.056	1.052	3.473	3.297	6.770
10 Puračić	1.112	1.090	2.972	2.821	5.793
11 Turski Lukavac	1.117	1.133	3.150	2.989	6.139
12 Tuzla	2.700	3.401	8.498	8.210	16.708
13 Vasiljevci	844	796	2.451	2.315	4.766
14 Vukovije	1.646	1.583	4.570	4.094	8.664
15 Živinice	1.931	1.895	5.294	4.797	10.091
<b>29 Srez Užice</b>	<b>5.715</b>	<b>6.158</b>	<b>16.975</b>	<b>17.467</b>	<b>34.442</b>
1 Bioska	534	535	1.651	1.705	3.356
2 Buar	345	340	920	978	1.898

## Drinska banovina

Срез — Arrondissement Општина — Commune	Број кућа Nombre de maisons	Број домаћинства Nombre de ménages	Присутно становништво Population de fait		
			мушко du sexe masculin	женско du sexe féminin	укупно totale
3 Drežnik	261	261	646	716	1.362
4 Kačer	426	416	1.212	1.337	2.549
5 Karan	642	645	1.971	2.158	4.129
6 Ljubanje	188	204	519	562	1.081
7 Podpeče	424	422	1.162	1.300	2.462
8 Ravni	502	486	1.248	1.416	2.664
9 Ribaševina	494	492	1.361	1.516	2.877
10 Sevojno	372	365	972	1.082	2.054
11 Stapani	414	414	1.246	1.282	2.528
12 Užice	1.113	1.578	4.067	3.415	7.482
<b>30 Srez Valjevo</b>	<b>6.174</b>	<b>7.016</b>	<b>20.479</b>	<b>20.448</b>	<b>40.927</b>
1 Brankovina	453	459	1.471	1.635	3.106
2 Divci	194	183	557	664	1.221
3 Dračić	544	545	1.642	1.756	3.398
4 Grabovica	420	418	1.185	1.270	2.455
5 Jovanja	354	358	1.088	1.159	2.247
6 Kotešica	229	229	742	813	1.555
7 Lelić	423	419	1.329	1.459	2.788
8 Leskovice	418	421	1.204	1.287	2.491
9 Loznica	272	261	834	943	1.777
10 Lukavac	213	213	751	781	1.532
11 Petnica	365	365	1.037	1.139	2.176
12 Popučka	225	236	773	762	1.535
13 Rebelj	567	599	1.788	1.858	3.596
14 Valjevo	1.497	2.310	6.128	4.922	11.050
<b>31 Srez Visoko</b>	<b>9.098</b>	<b>10.083</b>	<b>28.734</b>	<b>26.182</b>	<b>54.916</b>
1 Gornja Vijaka	332	359	1.037	1.012	2.049
2 Gračanica	1.157	1.152	3.506	3.064	6.570
3 Kralupi	584	586	1.859	1.741	3.600
4 Kraljeva Sutjeska	477	502	1.345	1.304	2.649
5 Mokronoge	1.121	1.114	3.239	2.877	6.116
6 Planina	421	456	1.449	1.315	2.764
7 Podgora	1.232	1.542	4.446	4.053	8.499
8 Vareš	1.239	1.614	4.391	4.008	8.399
9 Visoko	881	966	2.430	2.279	4.709
10 Zgošća	1.654	1.792	5.032	4.529	9.561
<b>32 Srez Višegrad</b>	<b>5.038</b>	<b>5.252</b>	<b>14.339</b>	<b>14.086</b>	<b>28.425</b>
1 Bijelo Brdo	698	713	2.176	2.302	4.478
2 Dobrun	521	500	1.612	1.588	3.200
3 Mioče	374	378	1.070	1.030	2.100
4 Orahovci	445	439	1.227	1.148	2.375
5 Rudo	412	424	1.104	1.046	2.150
6 Sokolovići	817	805	2.221	2.164	4.385
7 Višegrad	856	1.040	2.385	2.314	4.699
8 Žiljeb	915	953	2.544	2.494	5.038
<b>33 Srez Vlasenica</b>	<b>6.054</b>	<b>6.043</b>	<b>19.362</b>	<b>18.170</b>	<b>37.532</b>
1 Cerska	555	492	1.529	1.424	2.953
2 Cikote	414	413	1.473	1.436	2.909
3 Derventa	403	402	1.423	1.326	2.749
4 Donji Zalukovik	573	562	1.741	1.590	3.331
5 Knežina	663	692	2.278	2.157	4.435
6 Milici	733	727	2.298	2.202	4.500
7 Pijesak	360	373	1.015	897	1.912
8 Papraća	926	926	2.988	2.751	5.739
9 Šekovići	538	534	2.113	1.987	4.100
10 Vlasenica	889	922	2.504	2.400	4.904

## Drinska banovina

Срез — Arrondissement Општина — Commune	Број кућа Nombre de maisons	Број домаћинстава Nombre de ménages	Присутно становништво Population de fait		
			мушко du sexe masculin	женско du sexe féminin	укупно totale
<b>34 Srez Zenica</b>	<b>5.193</b>	<b>6.567</b>	<b>19.170</b>	<b>16.663</b>	<b>35.833</b>
1 Bilješevo	831	1.069	3.141	2.707	5.848
2 Brnjic	708	845	2.490	2.066	4.556
3 Gornja Zenica	768	823	2.481	2.354	4.835
4 Orahovica	608	794	2.462	2.131	4.593
5 Stranjani	1.019	1.221	3.611	3.312	6.923
6 Zenica, grad	1.259	1.815	4.985	4.093	9.078
<b>35 Srez Zlatibor</b>	<b>4.354</b>	<b>4.403</b>	<b>12.375</b>	<b>13.307</b>	<b>25.682</b>
1 Bela Reka	164	166	429	458	887
2 Cajetina	490	510	1.352	1.565	2.917
3 Dobroseljica	263	266	798	807	1.605
4 Draglica	202	203	618	612	1.230
5 Gostilje	216	215	617	674	1.291
6 Jablanica	226	227	649	673	1.322
7 Jasenovo	169	176	558	555	1.113
8 Kremna	480	490	1.501	1.574	3.075
9 Kriva Reka	232	232	559	694	1.253
10 Ljubiš	259	259	707	724	1.431
11 Mokra Gora	406	419	1.254	1.284	2.538
12 Negbina	252	246	744	800	1.544
13 Rozanstvo	271	270	638	746	1.384
14 Semegnjevo	111	114	328	381	709
15 Sirogojno	329	329	847	895	1.742
16 Šljivovica	284	281	776	865	1.641
<b>36 Srez Zvornik</b>	<b>9.012</b>	<b>8.884</b>	<b>24.504</b>	<b>22.822</b>	<b>47.326</b>
1 Branjevo	1.063	1.058	2.907	2.935	5.842
2 Drinjača	734	722	2.127	1.959	4.086
3 Grbavci	720	703	1.967	1.784	3.751
4 Kozluk	1.539	1.563	4.259	3.999	8.258
5 Rastošnica	344	332	1.045	1.033	2.078
6 Sapna	1.023	1.000	2.740	2.514	5.254
7 Snagovo	461	447	1.185	1.141	2.326
8 Spreča	1.625	1.565	4.440	3.938	8.378
9 Teočak	770	718	2.034	1.832	3.866
10 Zvornik, grad	733	776	1.800	1.687	3.487
<b>37 Srez Žepče</b>	<b>5.221</b>	<b>5.815</b>	<b>16.406</b>	<b>14.993</b>	<b>31.399</b>
1 Hrge	852	841	2.630	2.434	5.064
2 Mustajbašići	1.134	1.205	3.341	3.077	6.418
3 Novi Šeher	716	764	2.071	1.857	3.928
4 Osova	295	384	1.276	1.142	2.418
5 Zavidovići	971	1.262	3.303	3.076	6.379
6 Žepče	1.253	1.359	3.785	3.407	7.192

**DUNAVSKA BANOVA**

## Dunavska banovina

Срез — Arrondissement Општина — Commune	Број кућа Nombre de maisons	Број домаћинстава Nombre de ménages	Присутно становништво Population de fait		
			мушко du sexe masculin	женско du sexe féminin	укупно totale
Dunavska banovina . . . . .	495.115	545.092	1,169.215	1,218.080	2,387.295
<b>1 Srez Alibunar . . . . .</b>	<b>9.472</b>	<b>9.802</b>	<b>20.154</b>	<b>21.278</b>	<b>41.432</b>
1 Alibunar . . . . .	890	940	1.920	2.053	3.973
2 Boča . . . . .	700	723	1.472	1.467	2.939
3 Dobrica . . . . .	611	621	1.341	1.430	2.771
4 Ferdin . . . . .	318	318	725	745	1.470
5 Hrvatska Neuzina . . . . .	72	117	224	229	453
6 Ilandža . . . . .	685	700	1.510	1.549	3.059
7 Margitica . . . . .	239	241	486	556	1.042
8 Nova Sarča . . . . .	285	283	580	644	1.224
9 Samoš . . . . .	546	556	1.203	1.214	2.417
10 Sarča . . . . .	283	301	540	579	1.119
11 Sečanj . . . . .	601	684	1.200	1.225	2.425
12 Seleuš . . . . .	560	563	1.126	1.260	2.386
13 Slovački Aleksandrovac . . . . .	234	220	441	498	939
14 Srpska Neuzina . . . . .	494	492	1.080	1.111	2.191
15 Sveti Mihajlo . . . . .	763	758	1.971	2.053	4.024
16 Šupljaja . . . . .	634	719	1.415	1.395	2.810
17 Surjan . . . . .	194	196	409	412	821
18 Vladimirovac . . . . .	1.363	1.370	2.511	2.858	5.369
<b>2 Srez Apatin . . . . .</b>	<b>10.527</b>	<b>12.405</b>	<b>22.139</b>	<b>23.551</b>	<b>45.690</b>
1 Apatin . . . . .	3.085	4.022	6.449	6.967	13.416
2 Bački Monoštor . . . . .	1.178	1.264	2.586	2.683	5.269
3 Bogojevo . . . . .	659	782	1.304	1.415	2.719
4 Doroslovo . . . . .	695	790	1.299	1.384	2.683
5 Kupusina . . . . .	844	879	1.406	1.527	2.933
6 Prigrevica Sveti Ivan . . . . .	1.114	1.464	2.678	2.905	5.583
7 Sonta . . . . .	1.265	1.426	2.856	3.076	5.932
8 Stapar . . . . .	1.248	1.340	2.707	2.727	5.434
9 Svilojevo . . . . .	439	438	854	867	1.721
<b>3 Srez Bačka Palanka . . . . .</b>	<b>9.238</b>	<b>10.481</b>	<b>20.611</b>	<b>22.045</b>	<b>42.656</b>
1 Bačka Palanka . . . . .	1.070	1.382	2.683	2.872	5.555
2 Bačko Novo Selo . . . . .	377	400	968	1.030	1.998
3 Bukin . . . . .	816	898	1.771	1.860	3.631
4 Buljkes . . . . .	593	684	1.326	1.488	2.814
5 Čib . . . . .	536	812	1.269	1.441	2.710
6 Gajdobra . . . . .	598	770	1.458	1.561	3.019
7 Nova Gajdobra . . . . .	280	288	510	584	1.094
8 Nova Palanka . . . . .	411	511	994	1.044	2.038
9 Obrovac . . . . .	688	735	1.480	1.550	3.030
10 Parage . . . . .	321	326	709	731	1.440
11 Plavna . . . . .	546	609	1.171	1.215	2.386
12 Silbaš . . . . .	772	785	1.679	1.770	3.449
13 Stara Palanka . . . . .	1.351	1.323	2.664	2.860	5.524
14 Tovariševo . . . . .	879	958	1.929	2.039	3.968
<b>4 Srez Bačka Topola . . . . .</b>	<b>15.223</b>	<b>16.327</b>	<b>29.508</b>	<b>30.659</b>	<b>60.167</b>
1 Bačka Topola . . . . .	3.876	4.182	7.410	7.649	15.059
2 Bajša . . . . .	1.094	1.141	1.984	2.052	4.036
3 Cantavir . . . . .	2.497	2.602	5.476	5.811	11.287
4 Feketić . . . . .	1.502	1.618	2.713	2.819	5.532
5 Mali Idoš . . . . .	1.622	1.757	3.162	3.213	6.375
6 Pačir . . . . .	1.415	1.404	2.502	2.504	5.006
7 Sekić . . . . .	1.279	1.476	2.332	2.506	4.838
8 Stara Moravića . . . . .	1.938	2.147	3.929	4.105	8.034

## Dunavska banovina

Срез — Arrondissement Општина — Commune	Број кућа Nombre de maisons	Број домаћинства Nombre de ménages	Присутно становништво Population de fait		
			МУШКО du sexe masculin	ЖЕНСКО du sexe féminin	укупно totale
<b>5 Srez Batina</b>	<b>4.944</b>	<b>5.540</b>	<b>10.174</b>	<b>10.698</b>	<b>20.872</b>
1 Batina	698	784	1.211	1.357	2.568
2 Branjina	332	340	667	712	1.379
3 Branjin Vrh	423	754	1.556	1.386	2.942
4 Draž	449	481	880	964	1.844
5 Duboševica	376	393	772	844	1.616
6 Gajić	259	263	502	556	1.058
7 Kotlina	264	290	480	534	1.014
8 Podolje	307	307	498	545	1.043
9 Popovac	651	653	1.289	1.374	2.663
10 Suza	308	366	633	664	1.297
11 Topolje	285	283	570	591	1.161
12 Zmajevac	592	676	1.116	1.171	2.287
<b>6 Srez Bela Crkva</b>	<b>7.951</b>	<b>8.153</b>	<b>16.921</b>	<b>17.612</b>	<b>34.533</b>
1 Banatski Karlovac	954	1.043	1.776	1.861	3.637
2 Crvena Crkva	229	237	465	493	958
3 Dupljaja	267	264	578	624	1.202
4 Fabijan	37	39	83	72	155
5 Grebenac	510	526	1.053	1.102	2.155
6 Izbište	538	553	1.268	1.300	2.568
7 Jasenovo	493	512	1.018	1.084	2.102
8 Kajtasovo	127	128	287	260	547
9 Kaluđerovo	137	138	276	296	572
10 Krušćica	447	447	1.021	1.068	2.089
11 Kusić	566	566	1.248	1.231	2.479
12 Nikolinci	761	785	1.528	1.679	3.207
13 Orešac	157	159	387	366	753
14 Palanka	290	296	666	719	1.385
15 Parta	168	172	390	368	758
16 Straža	335	337	681	713	1.394
17 Sušara	279	294	578	605	1.183
18 Uljma	868	846	1.856	1.949	3.805
19 Vračev Gaj	521	537	1.156	1.198	2.354
20 Zagajica	267	274	606	624	1.230
<b>7 Grad Bela Crkva</b>	<b>2.089</b>	<b>2.684</b>	<b>4.760</b>	<b>4.897</b>	<b>9.657</b>
<b>8 Srez Darda</b>	<b>6.367</b>	<b>7.831</b>	<b>15.840</b>	<b>16.134</b>	<b>31.974</b>
1 Baranjsko Petrovo Selo	226	274	539	566	1.105
2 Beli Manastir	573	727	1.553	1.540	3.093
3 Bilje	232	316	559	615	1.174
4 Bolman	493	543	1.097	1.114	2.211
5 Čeminac	317	354	854	860	1.714
6 Darda	757	904	1.905	1.936	3.841
7 Grabovac	225	316	658	614	1.272
8 Jagodnjak	533	588	1.322	1.302	2.624
9 Kamenac	107	125	244	231	475
10 Karanac	367	493	906	980	1.886
11 Kneževi Vinogradi	485	775	1.574	1.505	3.079
12 Kopačevo	273	298	499	535	1.034
13 Kozarac	123	135	316	339	655
14 Lug	384	478	823	913	1.736
15 Luč	246	279	515	561	1.076
16 Novi Bezdán	131	155	301	323	624
17 Petlovac	247	292	609	635	1.244
18 Podravlje	94	131	282	285	567
19 Sumarina	95	133	273	265	538
20 Torjanci	175	173	365	351	716
21 Tvrđavica	64	65	146	157	303
22 Vardarac	220	277	500	507	1.007

## Dunavska banovina

Срез — Arrondissement Општина — Commune	Број кућа Nombre de maisons	Број домаћинства Nombre de ménages	Присутно становништво Population de fait		
			мушко du sexe masculin	женско du sexe féminin	укупно totale
<b>9 Srez Grocka</b>	<b>4763</b> <b>4319</b>	<b>4716</b> <b>4373</b>	<b>12.769</b> <b>13.166</b>	<b>13.528</b> <b>13.942</b>	<b>26.297</b> <b>27.108</b>
1 Begaljica	521	520	1.305	1.428	2.733
2 Boleč	200	198	536	603	1.139
3 Brestovik	176	180	439	493	932
4 Dražanj	296	271	796	825	1.621
5 Grocka	571	606	1.384	1.439	2.823
6 Kamendol	223	221	665	710	1.175
7 Mala Ivanča	428	339	962	1.013	1.975
8 Mali Požarevac	253	249	649	719	1.368
9 Pudarce	257	257	652	750	1.402
10 Ritopek	285	292	886	901	1.787
11 Senaja <i>у срез Младеновац</i>	156	157	397	414	811
12 Umčari	553	581	1.528	1.609	3.137
13 Vrčin	721	719	2.150	2.200	4.350
14 Zaklopača	284	283	817	838	1.655
<b>10 Srez Gruža</b>	<b>8.486</b>	<b>8.001</b>	<b>21.678</b>	<b>23.497</b>	<b>45.175</b>
1 Bare	143	137	352	396	748
2 Borač	232	238	625	699	1.324
3 Čestin	455	452	1.269	1.369	2.638
4 Dobrača	206	176	479	532	1.011
5 Drača	279	266	784	834	1.618
6 Dragobrača	430	390	1.024	1.099	2.123
7 Grbice	335	298	837	890	1.727
8 Grivac	306	277	792	888	1.680
9 Grošnica	529	526	1.508	1.621	3.129
10 Gruža	442	425	1.049	1.059	2.108
11 Guberevac	291	301	795	873	1.668
12 Guncati	395	401	1.073	1.237	2.310
13 Kamenica	306	280	794	812	1.606
14 Knić	515	501	1.434	1.504	2.938
15 Konjuša	164	143	356	423	779
16 Ljuljaci	196	140	386	445	831
17 Pajsijević	214	204	521	556	1.077
18 Poskurice	297	276	829	890	1.719
19 Radmilović	509	491	1.149	1.244	2.393
20 Ramača	267	267	653	717	1.370
21 Rogojevac	270	273	726	801	1.527
22 Stanovi	330	259	710	759	1.469
23 Toponica	302	259	742	816	1.558
24 Veliki Šenj	187	180	478	534	1.012
25 Vučkovica	240	196	542	570	1.112
26 Zabojnica	385	383	1.066	1.199	2.265
27 Zakuta	261	262	705	730	1.435
<b>11 Srez Ilok</b>	<b>6.281</b>	<b>7.239</b>	<b>14.660</b>	<b>15.179</b>	<b>29.839</b>
1 Banoštar	395	376	881	903	1.784
2 Beočin	478	1.001	1.917	1.940	3.857
3 Bingula	350	367	796	817	1.613
4 Čerević	467	593	1.255	1.192	2.447
5 Erdevik	1.104	1.216	2.331	2.538	4.869
6 Ilok	1.360	1.483	2.845	2.964	5.809
7 Mohovo	130	127	218	231	449
8 Neštin	511	558	1.236	1.254	2.490
9 Sot	442	444	960	989	1.949
10 Šusek	673	692	1.537	1.587	3.124
11 Sarengrad	371	382	684	764	1.448
<b>12 Srez Irig</b>	<b>5.224</b>	<b>5.946</b>	<b>13.498</b>	<b>13.414</b>	<b>26.912</b>
1 Bešenovo	351	379	860	925	1.785
2 Irig	1.153	1.234	2.477	2.702	5.179



## Dunavska banovina

Срез — Arrondissement Општина — Commune	Број кућа Nombre de maisons	Број домаћинстава Nombre de ménages	Присутно становништво Population de fait		
			мушко du sexe masculin	женско du sexe féminin	укупно totale
3 Jazak . . . . .	486	484	1.176	1.174	2.350
4 Kamenica . . . . .	565	729	1.838	1.517	3.355
5 Krušedol . . . . .	199	200	454	493	947
6 Ledinci . . . . .	330	346	779	780	1.559
7 Maradić . . . . .	544	558	1.201	1.263	2.464
8 Neradin . . . . .	386	411	1.051	1.080	2.131
9 Pavlovci . . . . .	142	151	362	340	702
10 Prnjavor—Krušedol . . . . .	115	116	303	298	601
11 Rakovac . . . . .	196	199	457	387	824
12 Riva . . . . .	211	211	476	499	975
13 Vrdnik . . . . .	546	928	2.084	1.956	4.040
<b>13 Srez Jasenica . . . . .</b>	<b>8.828</b>	<b>8.800</b>	<b>22.547</b>	<b>24.003</b>	<b>46.550</b>
1 Azanja . . . . .	1.676	1.651	4.341	4.745	9.086
2 Baničina . . . . .	530	507	1.261	1.342	2.603
3 Bašin . . . . .	213	193	411	496	907
4 Cerovac . . . . .	333	309	767	826	1.593
5 Glibovac . . . . .	372	375	1.011	1.140	2.151
6 Golobok . . . . .	570	549	1.473	1.646	3.119
7 Kusadak . . . . .	1.277	1.245	3.267	3.574	6.841
8 Mramorac . . . . .	214	194	492	548	1.040
9 Palanka . . . . .	1.065	1.230	2.834	2.381	5.215
10 Pridvorica . . . . .	210	212	477	551	1.028
11 Rabrovac . . . . .	286	287	722	783	1.505
12 Ratari . . . . .	613	602	1.557	1.720	3.277
13 Selevac . . . . .	1.254	1.241	3.475	3.716	7.191
14 Vodice . . . . .	215	205	459	535	994
<b>14 Srez Jaša Tomić . . . . .</b>	<b>10.652</b>	<b>11.475</b>	<b>22.549</b>	<b>23.289</b>	<b>45.838</b>
1 Aleksandrovo . . . . . ВБ	856	879	2.173	2.253	4.426
2 Banatsko Karadorđevo . . . . . ВБ	679	695	1.713	1.777	3.490
3 Crnja . . . . . ВБ	1.113	1.269	2.521	2.595	5.116
4 Cestereg . . . . . ВБ	453	561	1.006	976	1.982
5 Hajfeld . . . . . ВК	288	322	545	595	1.140
6 Hetin . . . . . ВБ	513	532	1.064	1.120	2.184
7 Jaša Tomić . . . . . ВБ	1.032	1.149	2.020	2.121	4.141
8 Klarija . . . . . ВБ	780	829	1.684	1.652	3.336
9 Mastort . . . . . ВК	231	262	458	486	944
10 Molin . . . . . ВБ	289	330	611	592	1.203
11 Ninčičevo . . . . . ВБ	719	765	1.335	1.376	2.711
12 Nova Crnja . . . . . ВБ	683	733	1.437	1.546	2.983
13 Rusko Selo . . . . . ВК	777	856	1.753	1.835	3.588
14 Soltur . . . . . В.К.	305	313	449	475	924
15 Srpska Crnja . . . . . ВБ	909	931	1.912	1.982	3.894
16 Sveti Hubert . . . . . ВК	418	431	729	748	1.477
17 Šarlevil . . . . . ВК	237	229	360	376	736
18 Toba . . . . . ВБ	298	317	657	660	1.317
19 Vladičino Selo . . . . . ВБ	72	72	122	124	246
<b>15 Srez Kačer . . . . .</b>	<b>4.252</b>	<b>4.175</b>	<b>11.446</b>	<b>12.278</b>	<b>23.724</b>
1 Belanovica . . . . .	98	92	186	159	345
2 Boljkovci . . . . .	607	563	1.550	1.668	3.218
3 Bosuta . . . . .	221	206	561	607	1.168
4 Brančiči . . . . .	292	292	762	831	1.593
5 Dragolj . . . . .	186	185	491	541	1.032
6 Ivanovci . . . . .	419	415	1.155	1.285	2.440
7 Jarmenovci . . . . .	285	276	717	821	1.538
8 Kalanjevci . . . . .	192	187	578	615	1.193
9 Ljig . . . . .	89	98	278	185	463
10 Moravci . . . . .	233	234	688	745	1.433
11 Rudnik . . . . .	210	220	580	630	1.210

## Dunavska banovina

Срес — Arrondissement Општина — Commune	Број кућа Nombre de maisons	Број домаћинства Nombre de ménages	Присутно становништво Population de fait		
			мушко du sexe masculin	женско du sexe féminin	укупно totale
12 Trudelj . . . . .	215	214	626	643	1.269
13 Ugrinovci . . . . .	191	169	416	473	889
14 Šilopaj . . . . .	367	368	1.005	1.086	2.091
15 Šutci . . . . .	145	174	479	509	988
16 Zagrađe . . . . .	287	266	791	856	1.647
17 Živkovci . . . . .	215	216	583	624	1.207
<b>16 Srez Kolubara . . . . .</b>	<b>5.853</b>	<b>5.597</b>	<b>14.769</b>	<b>15.503</b>	<b>30.272</b>
1 Baroševac . . . . .	547	545	1.448	1.528	2.976
2 Brajkovac . . . . .	276	252	736	739	1.475
3 Cibutkovića . . . . .	374	333	907	951	1.858
4 Dudovića . . . . .	368	331	881	898	1.779
5 Junkovac . . . . .	457	402	1.091	1.083	2.174
6 Kruševica . . . . .	303	305	848	907	1.755
7 Lazarevac . . . . .	178	246	541	489	1.030
8 Lukovića . . . . .	431	393	1.046	1.106	2.152
9 Medoševac . . . . .	231	229	522	529	1.051
10 Mirosljci . . . . .	262	262	742	743	1.485
11 Petka . . . . .	415	396	1.015	1.184	2.199
12 Šopić . . . . .	346	297	825	850	1.675
13 Trbušnica . . . . .	202	206	549	588	1.137
14 Veliki Crljeni . . . . .	275	275	663	737	1.400
15 Venčane . . . . .	636	644	1.799	1.898	3.697
16 Vreoci . . . . .	552	481	1.156	1.273	2.429
<b>17 Srez Kosmaj . . . . .</b>	<b>4.395</b>	<b>4.448</b>	<b>11.865</b>	<b>12.532</b>	<b>24.397</b>
1 Babe . . . . .	111	115	319	310	629
2 Beljina . . . . .	475	475	1.247	1.319	2.566
3 Drlupa . . . . .	206	198	524	527	1.051
4 Dučina . . . . .	186	187	572	635	1.207
5 Đurinci . . . . .	166	173	472	513	985
6 Guberevac . . . . .	264	264	656	716	1.372
7 Lisović . . . . .	215	215	559	594	1.153
8 Nemenikuće . . . . .	442	432	1.117	1.196	2.313
9 Parčane . . . . .	223	211	675	685	1.360
10 Popović . . . . .	335	325	867	995	1.862
11 Rajla . . . . .	91	134	306	220	526
12 Ranilović . . . . .	347	345	880	978	1.858
13 Rogaća . . . . .	302	302	823	871	1.694
14 Ropočevo . . . . .	401	397	1.095	1.174	2.269
15 Sibnica . . . . .	245	246	694	757	1.451
16 Sopot . . . . .	96	140	325	283	608
17 Stojnik . . . . .	290	289	734	759	1.493
<b>18 Srez Kovačica . . . . .</b>	<b>10.761</b>	<b>10.935</b>	<b>23.468</b>	<b>24.358</b>	<b>47.826</b>
1 Baranda . . . . .	399	414	967	919	1.886
2 Črepaja . . . . .	1.058	1.036	2.337	2.499	4.836
3 Čenta . . . . .	671	696	1.682	1.699	3.381
4 Debeljača . . . . .	1.649	1.724	2.983	3.027	6.010
5 Farkaždin . . . . .	398	396	865	924	1.789
6 Idvor . . . . .	420	421	967	975	1.942
7 Jarkovac . . . . .	662	672	1.541	1.584	3.125
8 Kovačica . . . . .	1.186	1.224	2.579	2.755	5.334
9 Opovo . . . . .	900	899	2.082	2.121	4.203
10 Padina . . . . .	1.071	1.078	2.265	2.359	4.624
11 Sakule . . . . .	582	590	1.401	1.387	2.788
12 Tomaševac . . . . .	564	580	1.281	1.365	2.646
13 Uzdin . . . . .	1.201	1.205	2.518	2.744	5.262

## Dunavska banovina

Срез — Arrondissement Општина — Commune	Број кућа Nombre de maisons	Број домаћинства Nombre de ménages	Присутно становништво Population de fait		
			МУШКО du sexe masculin	ЖЕНСКО du sexe féminin	укупно totale
<b>19 Srez Kovin</b>	<b>8.310</b> <b>8.026</b>	<b>8.527</b> <b>8.243</b>	<b>18.206</b> <b>17.525</b>	<b>18.767</b> <b>18.075</b>	<b>36.973</b> <b>35.600</b>
1 Bavanište	1.529	1.524	3.148	3.311	6.459
2 Deliblato	1.124	1.116	2.217	2.326	4.543
3 Dubovac	409	419	923	930	1.853
4 Gaj	673	688	1.486	1.540	3.026
5 Kovin	1.749	1.887	4.012	4.065	8.077
6 Mramorak	1.101	1.128	2.538	2.654	5.192
7 Pločica	515	542	1.159	1.219	2.378
8 Skorenovac	926	939	2.042	2.030	4.072
9 <i>Ostrov (us gres romanjevarikov)</i>	<i>284</i>	<i>284</i>	<i>681</i>	<i>692</i>	<i>1.373</i>
<b>20 Srez Kragujevac</b>	<b>11.254</b>	<b>12.932</b>	<b>30.830</b>	<b>29.809</b>	<b>60.639</b>
1 Batočina	306	305	722	832	1.554
2 Batočina, varošica	131	130	297	269	566
3 Beloševac	289	277	778	821	1.599
4 Botunje	244	238	571	551	1.122
5 Brzan	704	684	1.613	1.709	3.322
6 Bukorovac	154	154	402	422	824
7 Cerovac	187	184	477	507	984
8 Cvetojevac	152	150	371	380	751
9 Cumić	508	496	1.227	1.356	2.583
10 Desimirovac	272	268	704	765	1.469
11 Dobrovodica	184	156	382	375	757
12 Donja Sabanta	207	196	514	571	1.085
13 Donje Komarice	243	223	559	644	1.203
14 Gornje Komarice	193	193	486	540	1.026
15 Jovanovac	203	205	517	548	1.065
16 Kijevo	206	191	453	475	928
17 Korman	203	171	412	467	879
18 Kragujevac	4.534	6.441	14.816	12.392	27.208
19 Lužnice	304	299	751	815	1.566
20 Maršić	230	202	534	545	1.079
21 Mečkovac	161	161	461	487	948
22 Milatovac	193	193	426	478	904
23 Pajazitovo	194	199	497	593	1.090
24 Petrovac	187	164	429	475	904
25 Resnik	514	515	1.159	1.341	2.500
26 Svetlić	135	121	281	318	599
27 Trnbas	167	167	441	486	927
28 Zirovnica	249	249	550	647	1.197
<b>21 Srez Kula</b>	<b>11.869</b>	<b>14.050</b>	<b>25.855</b>	<b>27.624</b>	<b>53.479</b>
1 Crvenka	1.661	2.285	4.435	4.589	9.024
2 Kucura	1.097	1.139	2.021	2.216	4.237
3 Kula	2.345	2.668	5.076	5.238	10.314
4 Novi Vrbas	1.768	2.281	4.044	4.317	8.361
5 Pribičevičevo	842	957	1.770	1.893	3.663
6 Ruski Krstur	1.295	1.363	2.467	2.783	5.250
7 Stari Vrbas	1.246	1.423	2.692	2.893	5.585
8 Torža	817	979	1.835	2.051	3.886
9 Veprovac	798	955	1.515	1.644	3.159
<b>22 Srez Lepenica</b>	<b>5.982</b>	<b>5.647</b>	<b>13.762</b>	<b>14.705</b>	<b>28.467</b>
1 Badnjevac	407	404	937	1.048	1.985
2 Bošnjane	204	171	472	513	985
3 Crni Kao	143	130	306	360	666
4 Donja Rača	328	337	798	848	1.646
5 Đurđevo	321	292	795	781	1.576
6 Guberevac	169	169	435	435	870
7 Jarušica	255	252	653	707	1.360
8 Lapovo	1.414	1.367	3.210	3.460	6.670

## Dunavska banovina

Срез — Arrondissement Општина — Commune	Број кућа Nombre de maisons	Број домаћинстава Nombre de ménages	Присутно становништво Population de fait		
			мушко du sexe masculin	женско du sexe féminin	укупно totale
9 Malo Krčmare . . . . .	202	148	361	426	787
10 Miraševac . . . . .	375	369	890	973	1.863
11 Rača . . . . .	214	286	593	591	1.184
12 Saranovo . . . . .	476	484	1.192	1.176	2.368
13 Sepci . . . . .	348	302	662	734	1.396
14 Sipić . . . . .	426	299	728	838	1.566
15 Veliko Krčmare . . . . .	255	194	530	577	1.107
16 Viševac . . . . .	238	238	657	647	1.304
17 Vučić . . . . .	207	205	543	591	1.134
<b>23 Srez Mladenovac . . . . .</b>	<b>5.861</b> <b>5.705</b>	<b>5.894</b> <b>5.757</b>	<b>15.418</b> <b>15.021</b>	<b>16.652</b> <b>16.238</b>	<b>32.070</b> <b>31.259</b>
1 Amerić . . . . .	249	224	632	728	1.360
2 Dubona . . . . .	325	307	922	971	1.893
3 Jagnjilo . . . . .	430	431	1.131	1.289	2.420
4 Koraćica . . . . .	491	467	1.156	1.314	2.470
5 Kovačevac . . . . .	807	791	2.292	2.420	4.712
6 Međulužje . . . . .	215	203	542	557	1.099
7 Mladenovac . . . . .	234	233	623	669	1.292
8 Mladenovac, varošica . . . . .	523	731	1.450	1.374	2.824
9 Pružatovac . . . . .	199	187	506	556	1.062
10 Pajkovac . . . . .	134	138	415	413	828
11 Šepšin . . . . .	177	173	534	610	1.144
12 Velika Ivanča . . . . .	602	548	1.315	1.475	2.790
13 Velika Krsna . . . . .	850	849	2.207	2.448	4.655
14 Vlaška . . . . .	469	455	1.296	1.414	2.710
15 <i>Senjaja (us cypa Jolanedor)</i> . . . . .	<i>156</i>	<i>157</i>	<i>397</i>	<i>414</i>	<i>811</i>
<b>24 Srez Morava . . . . .</b>	<b>6.155</b>	<b>6.141</b>	<b>13.853</b>	<b>15.388</b>	<b>29.241</b>
1 Aleksandrovac . . . . .	600	610	1.333	1.459	2.792
2 Bošnjak . . . . .	163	164	365	401	766
3 Brzohode . . . . .	403	396	898	984	1.882
4 Četereže . . . . .	248	246	538	566	1.104
5 Donja Livadića . . . . .	531	530	1.216	1.346	2.562
6 Kočetin . . . . .	150	147	309	359	668
7 Mirijevo . . . . .	237	237	556	629	1.185
8 Oreovica . . . . .	378	380	878	1.019	1.897
9 Orljevo . . . . .	249	243	493	590	1.083
10 Polatna . . . . .	128	131	289	317	606
11 Porodin . . . . .	829	818	1.966	2.180	4.146
12 Rakinac . . . . .	705	688	1.514	1.675	3.189
13 Sibnica . . . . .	220	212	474	546	1.020
14 Tičevac . . . . .	123	135	316	388	704
15 Tomislavac . . . . .	530	534	1.261	1.375	2.636
16 Vrbnica . . . . .	221	215	443	525	968
17 Zabari . . . . .	440	455	1.004	1.029	2.033
<b>25 Srez Nova Kanjiža . . . . .</b>	<b>7.285</b>	<b>7.902</b>	<b>16.124</b>	<b>16.535</b>	<b>32.659</b>
1 Banatski Monoštor . . . . .	101	106	260	228	488
2 Banatsko Arandelovo . . . . .	1.020	1.083	2.328	2.438	4.766
3 Crna Bara . . . . .	282	282	601	584	1.185
4 Čoka . . . . .	747	918	1.803	1.930	3.733
5 Đala . . . . .	558	551	1.101	1.100	2.201
6 Jazovo . . . . .	423	435	947	998	1.945
7 Krstur . . . . .	686	695	1.508	1.493	3.001
8 Majdan . . . . .	200	210	365	404	769
9 Nova Kanjiža . . . . .	831	1.025	2.111	2.107	4.218
10 Obilićevo . . . . .	636	704	1.321	1.401	2.722
11 Potiski Sveti Nikola . . . . .	872	898	1.754	1.833	3.587
12 Rabe . . . . .	111	111	204	213	417
13 Sanad . . . . .	561	591	1.166	1.181	2.347
14 Vrbica . . . . .	257	293	655	625	1.280

## Dunavska banovina

Срез — Arrondissement Општина — Commune	Број кућа Nombre de maisons	Број домаћинстава Nombre de ménages	Присутно становништво Population de fait		
			мушко du sexe masculin	женско du sexe féminin	укупно totale
<b>26 Srez Novi Bečej</b>	<b>10.053</b>	<b>10.456</b>	<b>22.608</b>	<b>23.771</b>	<b>46.379</b>
1 Beodra	981	1.009	2.176	2.362	4.538
2 Dragutinovo	1.064	1.095	2.624	2.625	5.249
3 Kumane	1.230	1.257	2.827	2.927	5.754
4 Melenci	1.786	1.813	4.192	4.318	8.510
5 Novi Bečej	1.515	1.773	3.347	3.753	7.100
6 Taraš	440	442	1.055	1.093	2.148
7 Torda	960	909	1.891	1.951	3.842
8 Vranjevo	2.077	2.158	4.496	4.742	9.238
<b>27 Srez Novi Sad</b>	<b>13.828</b>	<b>15.346</b>	<b>29.723</b>	<b>31.765</b>	<b>61.488</b>
1 Bački Jarak	532	549	983	1.073	2.056
2 Begeč	565	581	1.226	1.293	2.519
3 Despot Sveti Ivan	543	553	1.294	1.300	2.594
4 Gložan	576	648	1.385	1.536	2.921
5 Kač	977	990	2.009	2.182	4.191
6 Kisač	1.120	1.193	2.320	2.527	4.847
7 Kulpin	715	771	1.464	1.644	3.108
8 Nove Sove	521	532	1.006	1.154	2.160
9 Novi Futog	710	991	1.870	2.044	3.914
10 Pašicevo	968	1.131	2.206	2.351	4.557
11 Petrovac	1.882	1.998	3.579	3.903	7.482
12 Rumenka	500	548	1.108	1.138	2.246
13 Stare Sove	510	534	1.116	1.147	2.263
14 Stari Futog	1.188	1.395	2.603	2.737	5.340
15 Temerin	2.521	2.932	5.554	5.736	11.290
<b>28 Grad Novi Sad</b>	<b>8.540</b>	<b>15.666</b>	<b>33.038</b>	<b>30.947</b>	<b>63.985</b>
<b>29 Srez Odžaci</b>	<b>10.669</b>	<b>13.366</b>	<b>25.000</b>	<b>26.466</b>	<b>51.466</b>
1 Bač	870	1.053	1.981	2.071	4.052
2 Bački Brestovac	1.250	1.413	2.500	2.651	5.151
3 Bođani	435	525	1.047	996	2.043
4 Deronje	578	766	1.427	1.475	2.902
5 Filipovo	791	1.039	2.095	2.258	4.353
6 Karavukovo	868	1.217	2.223	2.339	4.562
7 Lalić	572	604	1.161	1.238	2.399
8 Odžaci	1.040	1.590	2.899	3.125	6.024
9 Parabuć	909	1.140	1.949	2.075	4.024
10 Pivnice	1.148	1.256	2.517	2.693	5.210
11 Selenča	732	854	1.619	1.771	3.390
12 Srpski Miletić	742	1.043	1.794	2.026	3.820
13 Vajska	734	866	1.788	1.748	3.536
<b>30 Srez Oplenac</b>	<b>5.259</b>	<b>5.124</b>	<b>12.761</b>	<b>13.908</b>	<b>26.669</b>
1 Belosavci	303	306	898	976	1.874
2 Božurnja	279	270	620	695	1.315
3 Junkovac	370	371	849	951	1.800
4 Kloka	376	334	784	896	1.680
5 Lipovac	150	150	355	375	730
6 Maskar	183	183	424	495	919
7 Natalinci	309	344	765	768	1.533
8 Ovsišće	219	220	551	601	1.152
9 Plaskovac	155	151	378	420	798
10 Šume	221	186	456	508	964
11 Topola	627	583	1.467	1.602	3.069
12 Topola, varošica	140	179	397	345	742
13 Trnava	713	678	1.803	1.943	3.746
14 Vinča	247	247	728	791	1.519

## Dunavska banovina

Срез — Arrondissement Општина — Commune	Број кућа Nombre de maisons	Број домаћинства Nombre de ménages	Присутно становништво Population de fait		
			мушко du sexe masculin	женско du sexe féminin	укупно totale
15 Vlakča . . . . .	274	275	663	776	1.439
16 Zagorica . . . . .	242	208	547	599	1.146
17 Zabare . . . . .	451	439	1.167	1.167	2.243
<b>31 Srez Orašac . . . . .</b>	<b>5.895</b>	<b>5.803</b>	<b>14.898</b>	<b>15.905</b>	<b>30.803</b>
1 Arandelovac . . . . .	558	653	1.329	1.204	2.533
2 Banja . . . . .	366	339	914	989	1.903
3 Blaznava . . . . .	235	237	584	666	1.250
4 Brezovac . . . . .	238	233	628	691	1.319
5 Bukovik . . . . .	341	348	870	935	1.805
6 Darosava . . . . .	498	496	1.310	1.438	2.748
7 Donja Šatornja . . . . .	231	204	537	565	1.102
8 Garaši . . . . .	217	211	550	593	1.143
9 Gornja Šatornja . . . . .	229	205	595	630	1.225
10 Gornja Trešnjevica . . . . .	274	255	647	696	1.343
11 Jelovik . . . . .	154	155	474	480	954
12 Kopljare . . . . .	277	242	631	718	1.349
13 Markovac . . . . .	174	174	460	533	993
14 Masloševo . . . . .	216	193	488	534	1.022
15 Misača . . . . .	161	162	440	475	915
16 Orašac . . . . .	351	344	912	982	1.894
17 Stojnik . . . . .	310	296	793	866	1.659
18 Stragari . . . . .	495	492	1.313	1.338	2.651
19 Vrbica . . . . .	367	368	930	1.029	1.959
20 Vukosavci . . . . .	203	196	493	543	1.036
<b>32 Srez Orašje . . . . .</b>	<b>8.549</b>	<b>8.412</b>	<b>19.789</b>	<b>21.503</b>	<b>41.292</b>
1 Krnjevo . . . . .	1.057	1.061	2.569	2.887	5.456
2 Lozovik . . . . .	1.265	1.261	3.072	3.295	6.367
3 Mala Plana . . . . .	252	225	529	573	1.102
4 Markovac . . . . .	693	689	1.640	1.816	3.456
5 Miloševac . . . . .	816	798	1.905	2.018	3.923
6 Novi Adžibegovac . . . . .	337	339	742	811	1.553
7 Radovanje . . . . .	239	229	513	579	1.092
8 Rakinac . . . . .	471	447	1.092	1.207	2.299
9 Saraorci . . . . .	510	486	1.250	1.221	2.471
10 Stari Adžibegovac . . . . .	740	734	1.587	1.802	3.389
11 Trnovče . . . . .	332	335	755	789	1.544
12 Velika Plana . . . . .	1.280	1.253	2.838	3.113	5.951
13 Veliko Orašje . . . . .	557	555	1.297	1.392	2.689
<b>33 Srez Pančevo . . . . .</b>	<b>10.734</b>	<b>10.900</b>	<b>22.947</b>	<b>24.137</b>	<b>47.084</b>
1 Banatski Brestovac . . . . .	779	786	1.893	1.900	3.793
2 Banatsko Novo Selo . . . . .	1.501	1.565	2.867	3.190	6.057
3 Borča . . . . .	323	360	854	870	1.724
4 Dolovo . . . . .	1.519	1.434	3.052	3.258	6.310
5 Glogonj . . . . .	667	676	1.185	1.302	2.487
6 Ivanovo . . . . .	534	534	1.133	1.166	2.299
7 Jabuka . . . . .	786	800	1.519	1.560	3.079
8 Kraljevičevo . . . . .	933	1.043	2.214	2.882	4.496
9 Omoljica . . . . .	1.170	1.150	2.522	2.650	5.172
10 Ovča . . . . .	327	331	726	727	1.453
11 Sefkerin . . . . .	597	605	1.369	1.469	2.838
12 Starčevo . . . . .	821	822	1.811	1.908	3.719
13 Vojlovica . . . . .	777	794	1.802	1.855	3.657
<b>34 Srez Podunavlje . . . . .</b>	<b>8.840</b>	<b>9.737</b>	<b>24.058</b>	<b>24.985</b>	<b>49.043</b>
1 Badljevica . . . . .	128	111	320	331	651
2 Binovac . . . . .	131	131	386	391	777

## Dunavska banovina

Срез — Arrondissement Општина — Commune	Број кућа Nombre de maisons	Број домаћинства Nombre de ménages	Присутно становништво Population de fait		
			мушко du sexe mas- culin	женско du sexe féminin	укупно totale
3 Dobrodol . . . . .	273	272	743	820	1.563
4 Drugovac . . . . .	409	403	1.138	1.217	2.355
5 Kolare . . . . .	135	137	308	308	616
6 Landol . . . . .	191	190	540	581	1.121
7 Lipe . . . . .	589	590	1.709	1.783	3.492
8 Lugavčina . . . . .	659	659	1.736	1.857	3.593
9 Mala Krsna . . . . .	227	250	611	646	1.257
10 Malo Orašje . . . . .	287	279	729	809	1.538
11 Mihajlovac . . . . .	674	681	1.735	1.815	3.550
12 Osipaonica . . . . .	764	749	1.941	2.146	4.087
13 Petrijevo . . . . .	139	138	340	395	735
14 Radinac . . . . .	275	275	706	739	1.445
15 Rajla . . . . .	150	151	388	397	785
16 Seona . . . . .	147	136	396	420	816
17 Skobalj . . . . .	362	362	908	965	1.873
18 Smederevo . . . . .	1.759	2.699	5.437	5.040	10.477
19 Šuvadol . . . . .	186	186	499	538	1.037
20 Šalinac . . . . .	213	212	525	565	1.090
21 Udovica . . . . .	262	265	714	771	1.485
22 Vodanj . . . . .	212	210	541	567	1.108
23 Vranovo . . . . .	284	284	753	806	1.559
24 Vrbovac . . . . .	243	229	620	702	1.322
25 Vučak . . . . .	141	138	335	376	711
<b>35 Srez Posavina . . . . .</b>	<b>6.432</b>	<b>6.235</b>	<b>16.773</b>	<b>17.650</b>	<b>34.423</b>
1 Arnajevo . . . . .	169	168	514	493	1.007
2 Bačevac . . . . .	607	601	1.569	1.633	3.202
3 Barajevo . . . . .	582	560	1.540	1.532	3.072
4 Barić . . . . .	295	250	667	712	1.379
5 Boždarevac . . . . .	232	233	649	672	1.321
6 Draževac . . . . .	402	336	920	1.028	1.948
7 Konatice . . . . .	445	437	1.124	1.223	2.347
8 Leskovac . . . . .	283	282	760	785	1.545
9 Mala Moštanica . . . . .	176	178	489	512	1.001
10 Mislodin . . . . .	333	335	892	979	1.871
11 Ostružnica . . . . .	305	311	954	972	1.926
12 Sremčica . . . . .	377	376	952	1.023	1.975
13 Stepojevac . . . . .	527	520	1.275	1.376	2.651
14 Umka . . . . .	311	325	787	789	1.576
15 Velika Moštanica . . . . .	393	391	1.132	1.166	2.298
16 Veliki Borak . . . . .	444	405	1.116	1.180	2.296
17 Vranić . . . . .	551	527	1.433	1.575	3.008
	<i>12.919</i>	<i>13.268</i>	<i>31.919</i>	<i>33.074</i>	<i>64.993</i>
<b>36 Srez Požarevac . . . . .</b>	<b>13.203</b>	<b>13.552</b>	<b>32.600</b>	<b>33.766</b>	<b>66.366</b>
1 Bare . . . . .	291	292	741	878	1.619
2 Batovac . . . . .	212	212	477	537	1.014
3 Batuša . . . . .	184	183	450	489	939
4 Beranje . . . . .	170	171	438	509	947
5 Boževac . . . . .	714	702	1.769	1.850	3.619
6 Bradarac . . . . .	223	215	534	579	1.113
7 Bratinac . . . . .	147	147	369	405	774
8 Brežane . . . . .	333	328	811	876	1.687
9 Bubušinci . . . . .	201	201	519	551	1.070
10 Ćirikovac . . . . .	311	307	707	765	1.472
11 Dragovac . . . . .	279	281	594	688	1.282
12 Drmno . . . . .	223	218	550	590	1.140
13 Dubravica . . . . .	404	398	879	917	1.796
14 Kalište . . . . .	175	175	409	463	872
15 Kasidol . . . . .	238	240	617	703	1.320
16 Klenovnik . . . . .	222	257	637	649	1.286
17 Kostolac . . . . .	430	417	906	972	1.878

## Dunavska banovina

Срез — Arrondissement Општина — Commune	Број кућа Nombre de maisons	Број домаћинства Nombre de ménages	Присутно становништво Population de fait		
			мушко du sexe masculin	женско du sexe féminin	укупно totale
18 Kravlji Dol	178	177	427	480	907
19 Kula	374	370	828	930	1.758
20 Lučica	570	571	1.277	1.429	2.706
21 Malo Crniće	268	270	651	689	1.340
22 Maljurevac	122	119	322	371	693
23 Nabrđe	100	100	257	287	544
24 Ostrovo	284	1.284	681	692	1.373
25 Petka	321	327	782	902	1.684
26 Poljana	592	576	1.312	1.444	2.756
27 Požarevac	2.682	3.075	7.677	6.365	14.042
28 Prugovo	231	236	506	581	1.087
29 Salakovac	166	167	468	492	960
30 Smoljinac	632	622	1.526	1.701	3.227
31 Šapine	486	468	1.116	1.237	2.353
32 Toponica	405	405	947	1.063	2.010
33 Trnjane	320	322	764	923	1.687
34 Veliko Crniće	203	201	500	518	1.018
35 Veliko Selo	313	319	656	723	1.379
36 Živica	199	199	496	518	1.014
<b>37 Srez Ram</b>	<b>6.956</b>	<b>6.980</b>	<b>16.682</b>	<b>18.601</b>	<b>35.283</b>
1 Biskuplje	140	135	338	396	734
2 Carevac	285	285	686	733	1.419
3 Češljeva Bara	236	233	532	596	1.128
4 Desine	265	264	640	685	1.325
5 Doljašnica	175	175	397	468	865
6 Đurakovo	198	199	462	527	989
7 Garevo	85	88	219	238	457
8 Kamijevo	132	130	294	318	612
9 Kisiljevo	209	213	517	584	1.101
10 Kličevac	467	469	1.236	1.361	2.597
11 Kumane	128	126	300	362	662
12 Kurjače	262	266	677	725	1.402
13 Kusiće	229	229	558	628	1.186
14 Ljubinje	169	170	396	448	844
15 Majilovac	265	265	689	755	1.444
16 Makce	390	390	915	1.054	1.969
17 Malo Gradište	145	145	366	395	761
18 Ostrovo	78	77	191	222	413
19 Pečанице	159	158	390	448	838
20 Požeženo	221	221	533	620	1.153
21 Rabrovo	439	442	994	1.150	2.144
22 Ram	89	87	214	220	434
23 Rečica	204	199	496	578	1.074
24 Sirakovo	241	241	642	710	1.352
25 Srednjevo	175	175	412	495	907
26 Topolovnik	384	384	991	1.085	2.076
27 Tribrode	162	163	383	425	808
28 Velika Bresnica	92	92	208	252	460
29 Veliko Gradište	721	749	1.472	1.510	2.982
30 Zatonje	211	211	534	613	1.147
<b>38 Srez Ruma</b>	<b>11.658</b>	<b>12.705</b>	<b>28.425</b>	<b>29.220</b>	<b>57.645</b>
1 Brestač	279	282	689	706	1.395
2 Buđanovci	668	675	1.813	1.817	3.630
3 Dobrinци	381	392	1.004	1.094	2.098
4 Donji Petrovci	207	217	563	537	1.100
5 Donji Tovarnik	212	217	551	569	1.120
6 Grabovci	535	543	1.266	1.323	2.589
7 Hrtkovci	626	637	1.448	1.468	2.916
8 Indija	1.638	1.914	3.904	3.905	7.809



## Dunavska banovina

Среа — Arrondissement Општина — Commune	Број кућа Nombre de maisons	Број домаћинстава Nombre de ménages	Присутно становништво Population de fait		
			мушко du sexe masculin	женско du sexe féminin	укупно totale
9 Klenak . . . . .	431	452	979	1.017	1.996
10 Kraljevci . . . . .	361	353	897	898	1.795
11 Nikinci . . . . .	487	492	1.066	1.162	2.228
12 Ogar . . . . .	251	266	621	677	1.298
13 Pećinci . . . . .	284	281	768	733	1.501
14 Platičevo . . . . .	455	479	1.061	1.164	2.225
15 Popinci . . . . .	328	322	811	831	1.642
16 Prhovo . . . . .	220	220	558	574	1.132
17 Putinci . . . . .	486	600	1.341	1.271	2.612
18 Ruma . . . . .	2.831	3.347	6.516	6.887	13.403
19 Stejanovci . . . . .	231	232	581	603	1.184
20 Subotičte . . . . .	241	258	630	665	1.295
21 Veliki Radinci . . . . .	230	235	559	571	1.130
22 Voganj . . . . .	276	291	799	748	1.547
<b>39 Srez Senta . . . . .</b>	<b>9.897</b>	<b>10.481</b>	<b>20.408</b>	<b>20.656</b>	<b>41.064</b>
1 Ada . . . . .	3.046	3.300	6.401	6.566	12.967
2 Horgoš . . . . .	2.332	2.582	4.880	4.869	9.749
3 Martonoš . . . . .	1.697	1.729	3.319	3.314	6.633
4 Mol . . . . .	2.822	2.870	5.808	5.907	11.715
<b>40 Grad Senta . . . . .</b>	<b>7.240</b>	<b>8.050</b>	<b>15.739</b>	<b>16.230</b>	<b>31.969</b>
<b>41 Srez Sombor . . . . .</b>	<b>16.189</b>	<b>18.023</b>	<b>32.710</b>	<b>34.425</b>	<b>67.135</b>
1 Bački Breg . . . . .	539	572	1.116	1.193	2.309
2 Bajmok . . . . .	2.782	3.050	5.604	5.724	11.328
3 Beždan . . . . .	1.654	1.855	2.955	3.494	6.449
4 Conoplja . . . . .	1.283	1.457	2.337	2.523	4.860
5 Gakovo . . . . .	610	720	1.372	1.318	2.690
6 Kolut . . . . .	632	637	1.145	1.240	2.385
7 Krnjaja . . . . .	1.201	1.556	2.754	2.895	5.649
8 Kruševlje . . . . .	214	214	455	452	907
9 Novi Sivac . . . . .	536	623	1.224	1.303	2.527
10 Ridica . . . . .	981	1.079	2.093	2.139	4.232
11 Stanišić . . . . .	1.835	2.012	3.746	3.850	7.596
12 Stari Sivac . . . . .	1.990	2.194	4.309	4.529	8.838
13 Svetozar Miletić . . . . .	1.099	1.161	2.013	2.102	4.115
14 Telečka . . . . .	833	893	1.587	1.663	3.250
<b>42 Grad Sombor . . . . .</b>	<b>6.286</b>	<b>8.200</b>	<b>15.702</b>	<b>16.632</b>	<b>32.334</b>
<b>43 Srez Sremska Mitrovica . . . . .</b>	<b>6.630</b>	<b>6.854</b>	<b>16.426</b>	<b>16.625</b>	<b>33.051</b>
1 Bosut . . . . .	236	259	615	561	1.176
2 Čalma . . . . .	358	394	805	878	1.683
3 Divoš . . . . .	531	509	1.184	1.226	2.410
4 Črgurevci . . . . .	465	439	1.023	1.011	2.034
5 Grk . . . . .	503	504	1.333	1.334	2.667
6 Jarak . . . . .	301	317	773	788	1.561
7 Kuzmin . . . . .	752	775	2.000	2.052	4.052
8 Lačarak . . . . .	946	991	2.412	2.486	4.898
9 Ležimir . . . . .	411	467	1.044	997	2.041
10 Mandelos . . . . .	319	317	799	781	1.580
11 Martinci . . . . .	922	924	2.230	2.267	4.497
12 Sremska Rača . . . . .	210	220	488	444	932
13 Šašinci . . . . .	461	520	1.212	1.228	2.440
14 Šuljam . . . . .	215	218	508	572	1.080
<b>44 Grad Sremska Mitrovica . . . . .</b>	<b>2.272</b>	<b>3.119</b>	<b>7.371</b>	<b>6.468</b>	<b>13.839</b>
<b>45 Grad Sremski Karlovci . . . . .</b>	<b>1.197</b>	<b>1.484</b>	<b>2.852</b>	<b>2.735</b>	<b>5.587</b>
<b>46 Grad Stara Kanjiža . . . . .</b>	<b>4.448</b>	<b>4.757</b>	<b>9.214</b>	<b>9.894</b>	<b>19.108</b>

## Dunavska banovina

Срез — Arrondissement Општина — Commune	Број кућа Nombre de maisons	Број домаћинстава Nombre de ménages	Присутно становништво Population de fait		
			мушко du sexe masculin	женско du sexe féminin	укупно totale
<b>47 Srez Stara Pazova</b>	<b>10.432</b>	<b>10.936</b>	<b>25.171</b>	<b>26.515</b>	<b>51.686</b>
1 Belegiš	548	565	1.435	1.428	2.863
2 Beška	772	889	1.863	1.992	3.855
3 Bukovac	302	313	644	640	1.284
4 Čortanovci	287	281	587	613	1.200
5 Golubinci	951	985	2.340	2.576	4.916
6 Krčedin	791	810	1.836	1.894	3.730
7 Nova Pazova	912	908	2.368	2.547	4.915
8 Novi Banovci	269	295	683	637	1.320
9 Novi Karlovci	756	774	1.838	1.947	3.785
10 Novi Slankamen	953	992	2.049	2.291	4.340
11 Sremski Mihaljevci	239	239	625	657	1.282
12 Stara Pazova	1.671	1.869	4.163	4.373	8.536
13 Stari Banovci	466	473	1.060	1.135	2.195
14 Stari Slankamen	238	248	505	535	1.040
15 Surduk	402	411	987	1.014	2.001
16 Vojka	875	884	2.188	2.236	4.424
<b>48 Srez Stari Bečej</b>	<b>13.861</b>	<b>14.800</b>	<b>28.504</b>	<b>29.470</b>	<b>57.974</b>
1 Bačko Gradište	1.777	1.792	3.308	3.468	6.776
2 Bačko Petrovo Selo	2.754	2.845	5.390	5.648	11.038
3 Srbobran	3.810	3.940	7.712	7.831	15.543
4 Stari Bečej	4.612	5.290	10.078	10.441	20.519
5 Turija	908	933	2.016	2.082	4.098
<b>49 Grad Subotica</b>	<b>18.718</b>	<b>24.507</b>	<b>48.708</b>	<b>51.350</b>	<b>100.058</b>
<b>50 Srez Šid</b>	<b>7.266</b>	<b>7.672</b>	<b>16.739</b>	<b>17.614</b>	<b>34.353</b>
1 Adaševci	532	575	1.377	1.425	2.802
2 Bačinci	383	384	868	971	1.839
3 Bapska Novak	411	423	851	901	1.752
4 Batrovci	192	192	427	457	884
5 Berkasovo	468	480	985	1.085	2.070
6 Gibarac	219	221	516	557	1.073
7 Ilača	311	327	735	775	1.510
8 Ilinci	336	353	809	828	1.637
9 Jamena	453	487	975	1.019	1.994
10 Kukujevci	527	535	1.236	1.274	2.510
11 Lipovac	302	308	653	690	1.343
12 Mala Vašica	465	470	1.139	1.191	2.330
13 Morović	434	474	1.012	1.016	2.028
14 Strošinci	208	211	508	506	1.014
15 Šid	1.229	1.403	2.874	3.052	5.926
16 Šidski Banovci	203	228	558	581	1.139
17 Tovarnik	593	601	1.216	1.286	2.502
<b>51 Srez Takovo</b>	<b>5.959</b>	<b>5.555</b>	<b>15.521</b>	<b>16.495</b>	<b>32.016</b>
1 Bá	132	133	430	443	873
2 Belo Polje	292	292	905	1.049	1.954
3 Brezna	417	413	1.146	1.270	2.416
4 Brusnica	747	670	1.878	2.127	4.005
5 Gornji Banjani	268	265	799	760	1.559
6 Gornji Branetići	507	437	1.249	1.335	2.584
7 Gornji Milanovac	524	570	1.332	1.170	2.502
8 Klatičevo	336	274	800	805	1.605
9 Koštunići	258	261	764	804	1.568
10 Majdan	203	178	497	545	1.042
11 Pranjani	561	495	1.256	1.391	2.647

## Dunavska banovina

Срез — Arrondissement Општина — Commune	Број кућа Nombre de maisons	Број домаћинства Nombre de ménages	Присутно становништво Population de fait		
			мушко du sexe masculin	женско du sexe féminin	укупно totale
12 Savinac . . . . .	242	243	694	795	1.489
13 Svrachkovci . . . . .	381	381	1.061	1.127	2.188
14 Takovo . . . . .	389	386	1.051	1.152	2.203
15 Teočin . . . . .	205	213	593	640	1.233
16 Vračevšnica . . . . .	497	344	1.066	1.082	2.148
<b>52 Srez Titel . . . . .</b>	<b>5.582</b>	<b>5.957</b>	<b>12.613</b>	<b>13.192</b>	<b>25.805</b>
1 Budisava . . . . .	482	515	979	1.065	2.044
2 Donji Kovilj . . . . .	549	554	1.267	1.288	2.555
3 Gardinovci . . . . .	359	362	813	892	1.705
4 Gornji Kovilj . . . . .	662	706	1.576	1.621	3.197
5 Lok . . . . .	404	411	955	976	1.931
6 Mošorin . . . . .	851	850	1.927	1.927	3.854
7 Šajkaški Sveti Ivan . . . . .	768	785	1.559	1.619	3.178
8 Titel . . . . .	1.193	1.446	2.851	3.053	5.904
9 Vilovo . . . . .	314	328	686	751	1.437
	9.152	9.599	19.204	19.814	39.021
<b>53 Srez Velika Kikinda . . . . .</b>	<b>6.896</b>	<b>7.186</b>	<b>14.913</b>	<b>15.299</b>	<b>30.212</b>
1 Banatska Topola . . . . .	262	295	576	568	1.144
2 Bašaid . . . . .	919	930	2.160	2.272	4.432
3 Bikac . . . . .	122	118	220	225	445
4 Bočar . . . . .	643	656	1.166	1.218	2.384
5 Idoš . . . . .	729	747	1.615	1.648	3.263
6 Mokrin . . . . .	2.060	2.121	4.495	4.612	9.107
7 Nakovo . . . . .	669	728	1.280	1.297	2.577
8 Padej . . . . .	919	1.013	2.146	2.235	4.381
9 Sajan . . . . .	573	578	1.255	1.224	2.479
<b>54 Grad Velika Kikinda . . . . .</b>	<b>5.665</b>	<b>6.736</b>	<b>13.922</b>	<b>14.478</b>	<b>28.400</b>
<b>55 Srez Veliki Bečkerek . . . . .</b>	<b>14.745</b>	<b>15.430</b>	<b>30.857</b>	<b>32.025</b>	<b>62.882</b>
1 Aradac . . . . .	962	986	2.068	2.128	4.196
2 Banatski Dvor . . . . .	221	229	445	447	892
3 Banatski Despotovac . . . . .	727	771	1.550	1.571	3.121
4 Banatski Dušanovac . . . . .	190	221	491	472	963
5 Begej Sveti Đurađ . . . . .	690	716	1.340	1.350	2.690
6 Belo Blato . . . . .	560	581	1.121	1.151	2.272
7 Botoš . . . . .	712	714	1.438	1.606	3.044
8 Ečka . . . . .	601	622	1.218	1.327	2.545
9 Gornja Muzlja . . . . .	640	792	1.781	1.703	3.484
10 Jankov Most . . . . .	270	271	541	588	1.129
11 Katarina . . . . .	504	550	909	947	1.856
12 Klek . . . . .	316	339	634	634	1.268
13 Knićanin . . . . .	741	808	1.542	1.530	3.072
14 Lazarevo . . . . .	485	534	1.030	1.038	2.068
15 Lukino Selo . . . . .	183	188	468	420	888
16 Mali Torak . . . . .	700	656	1.228	1.389	2.617
17 Martinica . . . . .	302	320	617	650	1.267
18 Mihajlovo . . . . .	225	244	530	518	1.048
19 Nemački Elemir . . . . .	280	306	510	559	1.069
20 Novi Itebej . . . . .	499	546	997	1.030	2.027
21 Orlovat . . . . .	473	469	1.038	1.064	2.102
22 Perlez . . . . .	1.125	1.139	2.280	2.401	4.681
23 Srpski Elemir . . . . .	742	735	1.675	1.767	3.442
24 Srpski Itebej . . . . .	1.175	1.318	2.821	2.853	5.674
25 Stara Ečka . . . . .	676	661	1.266	1.396	2.262
26 Veliki Torak . . . . .	746	714	1.319	1.486	2.805
<b>56 Grad Veliki Bečkerek . . . . .</b>	<b>5.516</b>	<b>8.320</b>	<b>15.868</b>	<b>16.963</b>	<b>32.831</b>

## Dunavska banovina

Срез — Arrondissement Општина — Commune	Број кућа Nombre de maisons	Број домаћстава Nombre de ménages	Присутно становништво Population de fait		
			МУШКО du sexe masculin	ЖЕНСКО du sexe féminin	укупно totale
<b>57 Srez Vračar</b>	<b>5.913</b>	<b>6.020</b>	<b>17.396</b>	<b>17.600</b>	<b>34.996</b>
1 Beli Potok	278	281	683	731	1.414
2 Jajinci	166	170	461	461	922
3 Kaluđerica	143	144	368	427	795
4 Kneževac	160	176	532	412	944
5 Kumodraž	234	240	783	804	1.587
6 Leštane	136	136	375	397	772
7 Mali Mokri Lug	231	230	616	648	1.264
8 Mirijevo	267	273	796	816	1.612
9 Pinosava	243	240	717	769	1.486
10 Resnik	297	299	930	865	1.795
11 Ripanj	1.192	1.210	3.634	3.334	6.968
12 Rušanj	261	236	669	701	1.370
13 Slance	204	213	660	724	1.383
14 Veliki Mokri Lug	289	289	842	872	1.714
15 Veliki Selo	278	280	895	944	1.839
16 Vinča	251	244	775	803	1.578
17 Višnjica	249	282	761	806	1.567
18 Zuće	197	199	569	623	1.192
19 Žarkovo	420	462	1.191	1.267	2.458
20 Železnik	417	416	1.139	1.197	2.336
<b>58 Srez Vršac</b>	<b>8.479</b>	<b>9.111</b>	<b>19.213</b>	<b>19.503</b>	<b>38.716</b>
1 Banatska Subotica	124	122	264	271	535
2 Dobričevo	74	81	187	168	355
3 Gudurica	491	574	893	936	1.829
4 Hajdučica	379	456	974	949	1.923
5 Jablanka	241	245	491	545	1.036
6 Jermenovci	423	436	908	931	1.839
7 Konak	362	425	938	942	1.880
8 Kriva Bara	123	141	334	318	652
9 Kuštilj	437	438	951	1.004	1.955
10 Mali Žam	234	234	540	521	1.061
11 Malo Središte	146	145	241	281	522
12 Margita	395	417	893	929	1.822
13 Mariolana	781	829	1.683	1.598	3.281
14 Markovac	315	316	633	649	1.282
15 Mesič	157	155	301	320	621
16 Miletičevo	251	279	669	675	1.344
17 Potporanj	115	119	292	296	588
18 Ritiševo	274	275	522	612	1.134
19 Sečenovo	161	218	446	425	871
20 Sočica	178	180	375	386	761
21 Stari Lec	252	306	676	683	1.359
22 Sveti Jovan	302	298	677	694	1.371
23 Vatin	138	144	327	317	644
24 Velika Greda	248	319	703	719	1.422
25 Veliki Gaj	714	736	1.623	1.590	3.213
26 Veliko Središte	547	546	1.131	1.167	2.298
27 Vlajkovac	334	394	890	862	1.752
28 Vojvodinci	283	283	651	715	1.366
<b>59 Grad Vršac</b>	<b>5.842</b>	<b>7.952</b>	<b>14.406</b>	<b>15.005</b>	<b>29.411</b>
<b>60 Srez Zemun</b>	<b>6.789</b>	<b>7.215</b>	<b>17.929</b>	<b>17.529</b>	<b>35.458</b>
1 Ašanja	313	337	770	785	1.555
2 Batajnica	584	663	1.636	1.576	3.212
3 Bečmen	184	192	483	491	974
4 Bežanija	504	581	1.850	1.197	3.047
5 Boljevci	539	633	1.407	1.397	2.804

## Dunavska banovina

Срез — Arrondissement Општина — Commune	Број кућа Nombre de maisons	Број домаћинства Nombre de ménages	Присутно становништво Population de fait		
			мушко du sexe masculin	женско du sexe féminin	укупно totale
6 Deč . . . . .	348	361	856	875	1.731
7 Dobanovci . . . . .	695	726	1.605	1.693	3.298
8 Jakovo . . . . .	402	404	974	1.041	2.015
9 Karlovčić . . . . .	338	345	952	984	1.936
10 Krnješevci . . . . .	174	184	487	485	972
11 Kupinovo . . . . .	480	483	1.189	1.211	2.400
12 Obrež . . . . .	292	326	763	741	1.504
13 Petrovčić . . . . .	166	171	411	409	820
14 Progar . . . . .	312	318	745	800	1.545
15 Šurčin . . . . .	685	717	1.730	1.772	3.502
16 Šimanovci . . . . .	403	397	1.103	1.110	2.213
17 Ugrinovci . . . . .	370	377	968	962	1.930
<b>61 Srez Žabalj . . . . .</b>	<b>6.939</b>	<b>7.081</b>	<b>15.008</b>	<b>15.510</b>	<b>30.518</b>
1 Čurug . . . . .	2.408	2.525	5.173	5.310	10.483
2 Đurdevo . . . . .	1.172	1.192	2.535	2.649	5.184
3 Gospođinci . . . . .	844	820	1.865	1.897	3.762
4 Nadalj . . . . .	685	685	1.438	1.482	2.920
5 Žabalj . . . . .	1.830	1.859	3.997	4.172	8.169



**MORAVSKA BANOVA**

## Moravska banovina

Срез — Arrondissement Општина — Commune	Број кућа Nombre de maisons	Број домаћинстава Nombre de ménages	Присутно становништво Population de fait		
			мушко du sexe mas- culin	женско du sexe féminin	укупно totale
<b>Moravska banovina</b>	<b>259.079</b>	<b>261.555</b>	<b>706.126</b>	<b>729.458</b>	<b>1,435.584</b>
<b>1 Srez Aleksinac</b>	<b>5.343</b>	<b>5.421</b>	<b>15.044</b>	<b>15.321</b>	<b>30.365</b>
1 Aleksinac	1.188	1.295	2.842	2.556	5.398
2 Bobovište	328	321	877	923	1.800
3 Bovan	187	170	523	546	1.069
4 Deligrad	291	286	799	844	1.643
5 Donja Trnava	207	207	673	644	1.317
6 Draževac	171	171	568	559	1.127
7 Glogovica	122	118	323	318	641
8 Katun	506	502	1.485	1.611	3.096
9 Kraljevo	273	301	871	828	1.699
10 Mozgovo	535	538	1.589	1.687	3.276
11 Rutevac	346	343	881	957	1.838
12 Stanci	523	511	1.511	1.608	3.119
13 Subotinac	278	276	787	884	1.671
14 Vele Polje	270	265	892	887	1.779
15 Vrelo	118	117	423	469	892
<b>2 Srez Banja</b>	<b>4.858</b>	<b>4.870</b>	<b>12.886</b>	<b>13.702</b>	<b>26.588</b>
1 Čitluk	447	448	1.156	1.283	2.439
2 Devica	376	382	941	1.002	1.943
3 Jezero	178	178	573	581	1.154
4 Jošanica	331	336	860	888	1.748
5 Labukovo	193	194	598	661	1.259
6 Milušinac	166	166	385	428	813
7 Muzinac	174	174	471	483	954
8 Nikolinac	196	194	470	547	1.017
9 Resnik	334	334	929	978	1.907
10 Rsovac	174	175	579	599	1.178
11 Rtanj	318	318	861	912	1.773
12 Ruište	198	198	482	505	987
13 Sesalac	249	249	669	702	1.371
14 Soko Banja	653	652	1.416	1.460	2.876
15 Šarbanovac	214	214	583	608	1.191
16 Trgovište	107	107	285	320	605
17 Trubarevac	168	168	520	549	1.069
18 Vrbovac	249	250	702	766	1.468
19 Zučkovac	133	133	406	430	836
<b>3 Srez Bela Palanka</b>	<b>3.605</b>	<b>3.626</b>	<b>11.456</b>	<b>12.309</b>	<b>23.765</b>
1 Babin Kal	127	139	505	560	1.065
2 Bela Palanka	504	525	1.181	1.291	2.472
3 Dol	156	152	455	515	970
4 Donja Koritnica	286	281	879	993	1.872
5 Gornja Glama	92	93	350	357	707
6 Klisura	241	241	802	862	1.664
7 Krupac	308	307	1.087	1.080	2.167
8 Ljubatovica	215	213	786	900	1.686
9 Miranovac	173	172	550	567	1.117
10 Moklište	301	314	987	1.158	2.145
11 Mokra	220	216	703	752	1.455
12 Paješ	139	139	429	461	890
13 Špaj	281	280	873	907	1.780
14 Tamnjanica	274	265	937	948	1.885
15 Topolnica	156	157	494	501	995
16 Veta	132	132	438	457	895



## Moravska banovina

Срез — Arrondissement Општина — Commune	Број кућа Nombre de maisons	Број домаћинства Nombre de ménages	Присутно становништво Population de fait		
			мушко du sexe masculin	женско du sexe féminin	укупно totale
<b>4 Srez Belica</b>	<b>9.170</b>	<b>9.110</b>	<b>23.789</b>	<b>25.077</b>	<b>48.866</b>
1 Bagrdan	438	371	882	1.006	1.888
2 Bagrdan, varošica	67	73	123	138	261
3 Belica	451	344	963	1.056	2.019
4 Beočić	171	168	434	454	888
5 Bukovče	156	153	383	386	769
6 Bunar	273	268	708	796	1.504
7 Deonica	515	489	1.466	1.475	2.941
8 Dragocvet	563	546	1.548	1.790	3.338
9 Dragoševac	209	210	566	644	1.210
10 Duboka	300	310	761	827	1.588
11 Glavinci	211	211	674	709	1.383
12 Glogovac	320	321	779	917	1.696
13 Gornje Stiplje	84	87	262	271	533
14 Jagodina	1.351	1.646	3.657	3.255	6.912
15 Jovac	357	352	996	1.052	2.048
16 Lanište	289	282	738	842	1.580
17 Lovci	192	191	483	535	1.018
18 Ločika	190	190	456	533	989
19 Majur	264	264	802	819	1.621
20 Mijatovac	293	271	740	749	1.489
21 Miloševo	457	369	888	956	1.844
22 Ostrikovac	124	124	344	360	704
23 Panjevac	166	163	476	547	1.023
24 Pračina	326	309	830	897	1.727
25 Ribare	339	341	939	1.025	1.964
26 Strižilo	183	183	515	516	1.031
27 Santarovac	179	179	403	500	903
28 Trešnjevica	269	269	773	807	1.580
29 Vinorača	138	143	385	403	788
30 Vranovac	295	283	815	812	1.627
<b>5 Srez Boljevac</b>	<b>7.520</b>	<b>7.758</b>	<b>17.658</b>	<b>18.557</b>	<b>36.215</b>
1 Bačevica	247	246	541	633	1.174
2 Bogovina	374	475	975	915	1.890
3 Boljevac	327	328	724	685	1.409
4 Dobro Polje	237	234	518	605	1.123
5 Dobrujevac	195	195	416	435	851
6 Iliino	129	304	745	552	1.297
7 Jablanica	256	253	624	640	1.264
8 Krivi Vir	468	468	1.138	1.180	2.318
9 Lasovo	362	364	733	796	1.529
10 Lukovo	314	283	641	634	1.275
11 Mali Izvor	292	290	597	656	1.253
12 Mirovo	271	270	663	494	1.157
13 Osnić	457	457	1.017	1.145	2.162
14 Planinica	254	254	555	640	1.195
15 Podgorac	603	598	1.276	1.455	2.731
16 Savinac	136	137	344	361	705
17 Sumrakovac	339	340	743	793	1.536
18 Šarbanovac	492	492	1.259	1.418	2.677
19 Valakonje	483	485	1.141	1.287	2.428
20 Vrbovac	234	235	497	523	1.020
21 Zlot	1.050	1.050	2.511	2.710	5.221
<b>6 Srez Brza Palanka</b>	<b>4.292</b>	<b>4.271</b>	<b>9.374</b>	<b>10.255</b>	<b>19.629</b>
1 Brza Palanka	406	421	976	1.032	2.008
2 Jabukovac	1.014	978	2.095	2.192	4.287
3 Kupuzište	146	143	344	358	702
4 Malajnica	227	228	530	580	1.110

## Moravska banovina

Срез — Arrondissement Општина — Commune	Број куће Nombre de maisons	Број домаћинства Nombre de ménages	Присутно становништво Population de fait		
			мушко du sexe masculin	женско du sexe féminin	укупно totale
5 Mala Kamenica . . . . .	260	261	550	604	1.154
6 Mihajlovac . . . . .	372	369	802	881	1.683
7 Plavna . . . . .	367	367	820	912	1.732
8 Slatina . . . . .	247	232	537	621	1.158
9 Štubik . . . . .	451	456	933	1.083	2.016
10 Urovica . . . . .	662	676	1.497	1.689	3.186
11 Vratna . . . . .	140	140	290	303	593
<b>7 Srez Caribrod . . . . .</b>	<b>3.482</b>	<b>3.555</b>	<b>11.022</b>	<b>10.743</b>	<b>21.765</b>
1 Borovo . . . . .	384	383	1.457	1.362	2.819
2 Caribrod . . . . .	576	682	1.608	1.409	3.017
3 Gradinje . . . . .	174	175	442	520	962
4 Kamenica . . . . .	395	387	1.172	1.157	2.329
5 Lukavica . . . . .	200	204	567	591	1.158
6 Odorovci . . . . .	320	320	1.252	1.229	2.481
7 Poganovo . . . . .	219	208	851	808	1.659
8 Slavinje . . . . .	183	184	531	516	1.047
9 Šmislovci . . . . .	789	774	2.433	2.386	4.819
10 Zeljuša . . . . .	242	238	709	765	1.474
<b>8 Srez Despotovac . . . . .</b>	<b>4.293</b>	<b>4.589</b>	<b>12.980</b>	<b>12.660</b>	<b>25.640</b>
1 Balajnac . . . . .	115	116	324	351	675
2 Beljajka . . . . .	134	134	284	364	648
3 Bogava . . . . .	126	126	303	399	702
4 Brestovo . . . . .	126	122	319	322	641
5 Bukovac . . . . .	145	143	414	406	820
6 Despotovac . . . . .	219	220	625	637	1.262
7 Despotovac, varošica . . . . .	83	106	256	178	434
8 Grabovica . . . . .	252	251	591	659	1.250
9 Jelovac . . . . .	105	102	309	314	623
10 Jezero . . . . .	224	215	558	612	1.170
11 Lomnica . . . . .	211	211	653	649	1.302
12 Medveđa . . . . .	311	311	672	723	1.395
13 Miliya . . . . .	193	192	544	596	1.140
14 Panjevac . . . . .	229	228	692	776	1.468
15 Plažane . . . . .	319	321	840	879	1.719
16 Resavica . . . . .	142	139	386	382	768
17 Sladaja . . . . .	139	137	432	450	882
18 Stenjevac . . . . .	231	231	716	763	1.479
19 Strmosten . . . . .	162	156	498	488	986
20 Tručevac . . . . .	102	103	276	308	584
21 Veliki Popović . . . . .	334	316	787	842	1.629
22 Vitanci . . . . .	206	206	533	571	1.104
23 Židilje . . . . .	185	503	2.018	991	3.009
<b>9 Srez Dobrič . . . . .</b>	<b>6.524</b>	<b>6.448</b>	<b>22.152</b>	<b>23.345</b>	<b>45.497</b>
1 Az-Bresnica . . . . .	357	351	1.168	1.237	2.405
2 Aleksandrovo . . . . .	80	82	216	208	424
3 Balajnac . . . . .	441	405	1.506	1.651	3.157
4 Donje Crnatovo . . . . .	597	577	1.855	2.010	3.865
5 Dubovo . . . . .	538	531	1.532	1.617	3.149
6 Đakus . . . . .	483	483	1.853	1.947	3.800
7 Jug Bogdanovac . . . . .	525	518	1.712	1.767	3.479
8 Mramor . . . . .	176	177	629	641	1.270
9 Oblačina . . . . .	390	389	1.472	1.588	3.060
10 Orljane . . . . .	329	316	1.229	1.377	2.606
11 Petrovac . . . . .	741	736	2.398	2.524	4.922
12 Pukovac . . . . .	802	806	2.811	2.901	5.712
13 Stara Božurna . . . . .	207	207	780	809	1.589
14 Vlahovo . . . . .	440	452	1.453	1.503	2.956
15 Žitorađa . . . . .	418	418	1.538	1.565	3.103

## Moravska banovina

Срез — Arrondissement Општина — Commune	Број кућа Nombre de maisons	Број домаћинства Nombre de ménages	Присутно становништво Population de fait		
			мушко du sexe masculin	женско du sexe féminin	укупно totale
<b>10 Srez Golubac</b>	<b>3.446</b>	<b>3.469</b>	<b>7.722</b>	<b>8.371</b>	<b>16.093</b>
1 Barič	172	176	398	445	843
2 Bikinje	106	105	230	253	483
3 Braničevo	242	257	537	610	1.147
4 Dobra	384	390	1.034	952	1.986
5 Donja Kruševica	114	114	250	303	553
6 Dvorište	128	128	311	333	644
7 Golubac	367	386	785	756	1.541
8 Klenje	182	183	427	500	927
9 Krivača	119	118	269	287	556
10 Kudreš	176	176	344	415	759
11 Miljević	173	172	388	439	827
12 Mrčkovac	132	124	258	325	583
13 Radoševac	214	214	428	482	910
14 Snegotin	93	93	202	217	419
15 Suvače	99	99	224	262	486
16 Vinci	105	104	229	282	511
17 Vojilovo	317	317	682	753	1.435
18 Vuković	143	144	311	335	646
19 Zelenik	180	169	415	422	837
<b>11 Srez Homolje</b>	<b>4.724</b>	<b>4.751</b>	<b>11.057</b>	<b>12.249</b>	<b>23.306</b>
1 Bliznak	145	149	331	412	748
2 Jasikovo	183	184	440	489	929
3 Jošanica	183	183	400	471	871
4 Krepoljin	528	533	1.202	1.329	2.531
5 Krupaja	215	215	549	609	1.158
6 Laznica	698	692	1.980	2.082	4.062
7 Leskovo	146	138	330	368	698
8 Milatovac	234	232	511	576	1.087
9 Osanica	415	415	842	999	1.781
10 Ribare	189	183	401	478	879
11 Sige	206	210	455	502	957
12 Suvi Do	538	515	1.220	1.341	2.561
13 Vlaole	239	262	531	622	1.153
14 Vukovac	170	169	374	446	820
15 Zagubica	635	671	1.491	1.585	3.076
<b>12 Srez Klučaj</b>	<b>4.255</b>	<b>4.237</b>	<b>9.756</b>	<b>11.018</b>	<b>20.774</b>
1 Đerdap	231	223	489	527	1.016
2 Grabovica	370	370	835	948	1.783
3 Kladovo	472	484	895	1.032	1.927
4 Kladašnica	168	169	378	438	816
5 Korbovo	326	327	824	886	1.710
6 Kostol	153	144	309	349	658
7 Ljubičevac	265	265	585	698	1.283
8 Mala Vrbica	184	184	434	514	948
9 Petrovo Selo	211	209	565	638	1.203
10 Podvrška	301	315	796	910	1.706
11 Rtkovo	289	290	720	873	1.593
12 Sip	150	149	341	350	691
13 Tekija	293	266	531	578	1.109
14 Vajuga	209	210	478	547	1.025
15 Velesnica	126	125	282	326	608
16 Velika Kamenica	269	269	632	668	1.300
17 Velika Vrbica	238	238	662	736	1.398
<b>13 Srez Kopaonik</b>	<b>2.792</b>	<b>2.714</b>	<b>9.351</b>	<b>9.763</b>	<b>19.114</b>
1 Blaževo	498	499	1.640	1.774	3.414
2 Brus	697	634	2.213	2.227	4.440

## Moravska banovina

Срез — Arrondissement Општина — Commune	Број кућа Nombre de maisons	Број домаћинства Nombre de ménages	Присутно становништво Population de fait		
			мушко du sexe masculin	женско du sexe féminin	укупно totale
3 Dubci . . . . .	399	399	1.286	1.369	2.655
4 Kriva Reka . . . . .	79	76	352	357	709
5 Lepenac . . . . .	331	332	1.136	1.208	2.344
6 Rasina . . . . .	279	276	1.012	1.050	2.062
7 Vlačkovci . . . . .	267	252	916	936	1.852
8 Zlatari . . . . .	242	246	796	842	1.638
<b>14 Srez Kosanica . . . . .</b>	<b>3.911</b>	<b>3.996</b>	<b>12.033</b>	<b>12.943</b>	<b>24.976</b>
1 Banja . . . . .	468	469	1.385	1.533	2.918
2 Dobri Do . . . . .	235	237	685	746	1.431
3 Grabovnica . . . . .	593	590	1.788	1.912	3.700
4 Ivan Kula . . . . .	145	145	461	481	942
5 Kuršumljica . . . . .	922	935	2.862	3.175	6.037
6 Kuršumljica, varošica . . . . .	283	340	798	744	1.542
7 Lukovo . . . . .	268	271	917	1.040	1.957
8 Rača . . . . .	646	658	1.954	2.076	4.030
9 Zuč . . . . .	351	351	1.183	1.236	2.419
<b>15 Srez Krajina . . . . .</b>	<b>4.379</b>	<b>4.357</b>	<b>9.454</b>	<b>10.897</b>	<b>20.351</b>
1 Brusnik . . . . .	309	301	701	783	1.484
2 Dubočane . . . . .	178	177	409	474	883
3 Glogovica . . . . .	261	248	474	628	1.102
4 Jelašnica . . . . .	78	75	120	167	287
5 Klenovac . . . . .	152	153	334	394	728
6 Koprivnica . . . . .	337	340	676	797	1.473
7 Luka . . . . .	281	288	570	666	1.236
8 Mala Jasikova . . . . .	122	122	247	302	549
9 Mali Jasenovac . . . . .	155	155	388	446	834
10 Metriš . . . . .	199	199	479	551	1.030
11 Popovica . . . . .	310	300	607	658	1.265
12 Salaš . . . . .	313	314	672	738	1.410
13 Sikole . . . . .	375	375	851	975	1.826
14 Šar-Kamen . . . . .	179	179	426	438	864
15 Šipikovo . . . . .	218	219	565	620	1.185
16 Tabakovac . . . . .	93	94	180	215	395
17 Trnjane . . . . .	243	243	517	580	1.097
18 Velika Jasikova . . . . .	371	372	805	935	1.740
19 Veliki Jasenovac . . . . .	205	203	433	530	963
<b>16 Srez Lab . . . . .</b>	<b>5.121</b>	<b>4.829</b>	<b>17.609</b>	<b>17.188</b>	<b>34.797</b>
1 Dvorište . . . . .	431	282	1.114	1.071	2.185
2 Dubnica . . . . .	449	452	1.600	1.510	3.110
3 Glavnik . . . . .	425	402	1.366	1.373	2.739
4 Kolić . . . . .	409	399	1.437	1.424	2.861
5 Krpime . . . . .	544	486	1.878	1.856	3.734
6 Obilica Banja . . . . .	628	639	2.481	2.452	4.933
7 Orlane . . . . .	684	598	2.083	2.034	4.117
8 Podujevo . . . . .	993	1.061	3.776	3.602	7.378
9 Šajkovac . . . . .	558	510	1.874	1.866	3.740
<b>17 Srez Levač . . . . .</b>	<b>5.558</b>	<b>5.172</b>	<b>13.820</b>	<b>15.222</b>	<b>29.042</b>
1 Belušić . . . . .	330	298	743	822	1.565
2 Dragovo . . . . .	400	392	1.029	1.161	2.190
3 Dulene . . . . .	157	112	442	422	864
4 Gornja Sabanta . . . . .	210	173	482	509	991
5 Opariče . . . . .	324	328	826	870	1.696
6 Prevešt . . . . .	471	467	1.356	1.425	2.781
7 Ratković . . . . .	278	222	607	725	1.332
8 Bekovac . . . . .	624	534	1.211	1.383	2.594

## Moravska banovina

Cрез — Arrondissement Општина — Commune	Број кућа Nombre de maisons	Број домаћинства Nombre de ménages	Присутно становништво Population de fait		
			мушко du sexe masculin	женско du sexe féminin	укупно total
9 Sekurič . . . . .	417	412	1.000	1.112	2.112
10 Sibnica . . . . .	239	240	654	719	1.373
11 Siljevica . . . . .	148	112	318	337	655
12 Slatina . . . . .	214	190	540	637	1.177
13 Tečić . . . . .	574	528	1.467	1.626	3.093
14 Velika Kruševica . . . . .	244	225	578	676	1.254
15 Velika Sugubina . . . . .	167	167	456	483	939
16 Velike Pčelice . . . . .	318	318	880	957	1.837
17 Županjevac . . . . .	443	454	1.231	1.358	2.589
<b>18 Srez Lužnica . . . . .</b>	<b>4.641</b>	<b>4.701</b>	<b>16.551</b>	<b>16.877</b>	<b>33.428</b>
1 Babušnica . . . . .	440	483	1.722	1.799	3.521
2 Bela Voda . . . . .	412	413	1.544	1.567	3.111
3 Bogdanovac . . . . .	379	379	1.321	1.384	2.705
4 Crvena Jabuka . . . . .	151	151	438	480	918
5 Gornje Krnjino . . . . .	228	225	837	864	1.701
6 Ljuberada . . . . .	547	518	1.894	1.974	3.868
7 Rakov Dol . . . . .	150	150	478	623	1.101
8 Stol . . . . .	489	490	1.932	2.025	3.957
9 Strelac . . . . .	328	326	1.023	1.098	2.121
10 Studena . . . . .	309	305	919	972	1.891
11 Veliko Bonjince . . . . .	677	671	2.092	2.365	4.457
12 Zvonci . . . . .	531	590	2.351	1.726	4.077
<b>19 Srez Mlava . . . . .</b>	<b>11.285</b>	<b>11.339</b>	<b>24.754</b>	<b>27.795</b>	<b>52.549</b>
1 Bistrica . . . . .	280	279	620	658	1.278
2 Burovac . . . . .	224	225	586	648	1.234
3 Busur . . . . .	300	301	762	866	1.628
4 Črljenac . . . . .	372	372	920	1.011	1.931
5 Covdin . . . . .	349	349	858	866	1.724
6 Dobrnje . . . . .	241	239	555	618	1.173
7 Dubočka . . . . .	262	262	506	626	1.132
8 Kamenovo . . . . .	353	352	752	879	1.631
9 Kladurovo . . . . .	221	219	472	558	1.030
10 Knežica . . . . .	326	322	710	756	1.466
11 Kobilje . . . . .	345	346	840	924	1.764
12 Krvije . . . . .	186	187	388	455	843
13 Lopusnik . . . . .	144	144	337	368	705
14 Malo Laole . . . . .	191	191	422	508	930
15 Manastirica . . . . .	363	363	775	877	1.652
16 Melnica . . . . .	569	568	1.069	1.253	2.322
17 Oreškovića . . . . .	291	291	704	817	1.521
18 Pankovo . . . . .	138	137	308	341	649
19 Petrovac . . . . .	987	1.062	2.193	2.303	4.496
20 Ranovac . . . . .	787	788	1.531	1.856	3.387
21 Rašanic . . . . .	431	434	809	930	1.739
22 Stamnica . . . . .	392	392	815	929	1.744
23 Štarčevo . . . . .	265	263	574	630	1.204
24 Šetonje . . . . .	422	421	989	1.062	2.051
25 Tabanovac . . . . .	260	259	599	668	1.267
26 Trnovče . . . . .	299	288	566	677	1.243
27 Veliki Popovac . . . . .	420	417	886	1.018	1.904
28 Veliko Laole . . . . .	633	633	1.401	1.548	2.949
29 Vezičevo . . . . .	122	123	317	374	691
30 Vitovnica . . . . .	119	119	288	300	588
31 Vošanovac . . . . .	206	202	469	558	1.027
32 Zabrde . . . . .	255	254	553	611	1.164
33 Zlatovo . . . . .	179	179	448	491	939
34 Zdrelo . . . . .	353	358	732	811	1.543

## Moravska banovina

Срез — Arrondissement Општина — Commune	Број кућа Nombre de maisons	Број домаћинства Nombre de ménages	Присутно становништво Population de fait		
			мушких du sexe mas- culin	женских du sexe féminin	укупно total
<b>20 Srez Morava</b>	<b>5.745</b>	<b>5.676</b>	<b>14.820</b>	<b>15.751</b>	<b>30.571</b>
1 Gredetin	335	327	862	970	1.832
2 Grejač	480	477	1.356	1.463	2.819
3 Donje Suhotno	169	161	419	466	885
4 Donji Ljubeš	432	419	1.160	1.287	2.447
5 Jakovlje	470	472	1.229	1.293	2.522
6 Koprivnica	131	131	363	372	735
7 Korman	250	240	619	673	1.292
8 Lužane	359	359	915	928	1.843
9 Ljupten	281	286	772	843	1.615
10 Moravac	325	311	782	841	1.623
11 Nozrina	245	244	644	653	1.297
12 Prčilovica	407	402	933	1.029	1.962
13 Sečanica	220	220	715	747	1.462
14 Tešica	349	339	826	904	1.730
15 Trnjane	364	368	845	925	1.770
16 Turija	187	184	503	512	1.015
17 Vrčenovica	356	351	923	878	1.801
18 Vukanja	174	171	492	509	1.001
19 Žitkovac	211	214	462	458	920
<b>21 Srez Negotin</b>	<b>8.862</b>	<b>8.873</b>	<b>19.967</b>	<b>21.294</b>	<b>41.261</b>
1 Aleksandrovac	205	203	452	516	968
2 Bračevac	399	399	908	960	1.868
3 Brestovac	166	149	376	422	798
4 Bukovac	516	517	1.233	1.384	2.617
5 Cubra	310	290	612	662	1.274
6 Dupljane	267	266	579	624	1.203
7 Dušanovac	575	546	1.154	1.285	2.439
8 Jasenica	259	254	591	649	1.240
9 Karbulovo	193	191	414	475	889
10 Kobišnica	548	546	1.306	1.481	2.787
11 Kovilovo	193	190	424	438	862
12 Miloševo	143	143	358	397	755
13 Mokranje	448	451	1.023	1.124	2.147
14 Negotin	1.335	1.410	3.345	2.872	6.217
15 Prahovo	464	487	1.014	1.103	2.117
16 Radujevac	620	616	1.315	1.469	2.784
17 Rajac	330	338	717	834	1.551
18 Rečka	292	279	608	681	1.289
19 Rogljevo	142	151	328	372	700
20 Samarinovac	166	161	409	451	860
21 Smedovac	118	118	239	261	500
22 Srbovo	203	191	423	470	893
23 Tamnič	341	348	717	824	1.541
24 Tomislavovo	156	153	364	369	733
25 Veljkovo	125	129	260	313	573
26 Vidrovac	348	347	798	858	1.656
<b>22 Srez Niš</b>	<b>16.972</b>	<b>18.677</b>	<b>56.834</b>	<b>52.148</b>	<b>108.982</b>
1 Čagrovac	244	236	744	743	1.487
2 Donja Studena	400	398	1.153	1.152	2.305
3 Donji Dušnik	798	794	2.658	2.571	5.229
4 Donji Matejevac	242	236	702	746	1.448
5 Gabrovac	484	473	1.302	1.394	2.696
6 Gornje Međurovo	459	462	1.660	1.730	3.390
7 Gornji Barbeš	484	475	1.517	1.548	3.065
8 Gornji Matejevac	494	491	1.718	1.752	3.470
9 Grkinja	454	455	1.444	1.489	2.933
10 Hum	459	459	1.810	1.763	3.573
11 Jelašnica	396	394	1.217	1.211	2.428

## Moravska banovina

Срез — Arrondissement Општина — Commune	Број кућа Nombre de maisons	Број домаћинства Nombre de ménages	Присутно становништво Population de fait		
			мушко du sexe masculin	женско du sexe féminin	укупно totale
12 Kamenica . . . . .	265	262	903	896	1.799
13 Knez-Selo . . . . .	155	153	510	551	1.061
14 Kravlje . . . . .	127	126	459	473	932
15 Liče . . . . .	671	647	2.165	2.212	4.377
16 Mača . . . . .	507	507	1.804	1.843	3.647
17 Malošište . . . . .	447	452	1.558	1.600	3.158
18 Miljkovac . . . . .	322	289	1.010	998	2.008
19 Niš, grad . . . . .	5.884	7.679	20.422	15.043	35.465
20 Niška Banja . . . . .	136	136	378	357	735
21 Novo Selo . . . . .	469	469	1.763	1.876	3.639
22 Oreovac . . . . .	197	197	641	673	1.314
23 Ostrovica . . . . .	335	336	1.018	1.002	2.020
24 Popovac . . . . .	288	280	931	963	1.894
25 Prokopova Kutina . . . . .	442	441	1.439	1.487	2.926
26 Prva Kutina . . . . .	400	396	1.123	1.203	2.326
27 Rusna . . . . .	222	221	713	766	1.479
28 Sičevo . . . . .	207	207	624	577	1.201
29 Trupale . . . . .	240	233	751	757	1.508
30 Veliki Krčimir . . . . .	278	278	912	965	1.877
31 Veliki Vrtop . . . . .	182	182	616	615	1.231
32 Vrtišće . . . . .	284	313	1.169	1.192	2.361
<b>23 Srez Nišava . . . . .</b>	<b>11.710</b>	<b>11.808</b>	<b>35.711</b>	<b>37.048</b>	<b>72.759</b>
1 Balta-Berilovci . . . . .	220	219	627	685	1.312
2 Bazovik . . . . .	207	207	719	754	1.473
3 Brlog . . . . .	133	134	451	493	944
4 Cerovo . . . . .	231	227	718	714	1.432
5 Crni Vrh . . . . .	188	192	569	618	1.187
6 Črnoklište . . . . .	325	329	1.008	1.109	2.117
7 Cuštica . . . . .	206	207	560	563	1.123
8 Činiglavci . . . . .	218	216	646	680	1.326
9 Dobri Dol . . . . .	310	303	1.085	1.087	2.172
10 Dojkinci . . . . .	127	125	449	443	892
11 Gnjilan . . . . .	182	180	531	602	1.133
12 Gradašnica . . . . .	345	341	1.136	1.190	2.326
13 Jalovik-Izvor . . . . .	454	455	1.318	1.395	2.713
14 Janja . . . . .	203	203	614	641	1.255
15 Kalna . . . . .	302	302	914	871	1.785
16 Kamik . . . . .	233	233	902	919	1.821
17 Kostur . . . . .	328	323	1.105	1.174	2.279
18 Krupac . . . . .	544	543	1.600	1.874	3.474
19 Obrenovac . . . . .	191	195	489	585	1.074
20 Osmakovo . . . . .	172	180	482	667	1.149
21 Petrovac . . . . .	441	435	1.274	1.476	2.750
22 Pirot . . . . .	2.226	2.346	5.776	5.439	11.215
23 Rasnica . . . . .	335	339	1.044	1.138	2.182
24 Rsovci . . . . .	211	211	773	728	1.501
25 Sopot . . . . .	266	258	726	786	1.512
26 Staničenje . . . . .	204	204	632	664	1.296
27 Sukovo . . . . .	447	457	1.337	1.395	2.732
28 Temska . . . . .	593	592	1.882	1.864	3.745
29 Topli-Do . . . . .	215	213	831	732	1.563
30 Trnjana . . . . .	322	320	1.018	1.109	2.127
31 Šesti Gabar . . . . .	240	239	633	720	1.353
32 Velika Lukanja . . . . .	683	668	2.495	2.428	4.923
33 Veliki Suvodo . . . . .	238	238	805	947	1.752
34 Visoka Ržana . . . . .	170	169	562	559	1.121
<b>24 Srez Paraćin . . . . .</b>	<b>6.373</b>	<b>6.720</b>	<b>17.433</b>	<b>17.498</b>	<b>34.931</b>
1 Bošnjane . . . . .	185	184	504	525	1.029
2 Buljane . . . . .	367	425	1.152	1.011	2.163
3 Busilovac . . . . .	356	354	1.016	1.124	2.140

## Moravska banovina

Срез — Arrondissement Општина — Commune	Број кућа Nombre de maisons	Број домаћинстава Nombre de ménages	Присутно становништво Population de fait		
			мушко du sexe mas- culin	женско du sexe féminin	укупно totale
4 Cepure . . . . .	263	263	815	894	1.709
5 Donja Mutnica . . . . .	433	423	1.057	1.070	2.127
6 Donje Vidovo . . . . .	340	341	976	1.027	2.003
7 Drenovac . . . . .	355	341	960	938	1.898
8 Glavica . . . . .	283	293	801	773	1.574
9 Gornja Mutnica . . . . .	337	327	876	913	1.789
10 Izvor . . . . .	369	370	940	914	1.854
11 Lebina . . . . .	149	146	442	459	901
12 Mirilovac . . . . .	265	264	683	757	1.440
13 Paraćin . . . . .	1.381	1.703	3.694	3.498	7.192
14 Plana . . . . .	361	363	906	918	1.824
15 Popovac . . . . .	160	176	507	425	932
16 Sikirica . . . . .	470	472	1.288	1.384	2.672
17 Striža . . . . .	138	133	426	412	838
18 Zabrega . . . . .	161	142	390	456	846
<b>25 Srez Poreč . . . . .</b>	<b>3.287</b>	<b>3.379</b>	<b>7.545</b>	<b>8.004</b>	<b>15.549</b>
1 Boljetin . . . . .	218	215	619	510	1.129
2 Crnafka . . . . .	294	295	620	730	1.350
3 Donji Milanovac . . . . .	717	778	1.588	1.572	3.160
4 Golubinja . . . . .	268	268	703	696	1.399
5 Gornjane . . . . .	431	430	909	1.057	1.966
6 Klokočevac . . . . .	268	268	628	634	1.262
7 Miroč . . . . .	120	121	260	280	540
8 Mosna . . . . .	173	173	369	378	747
9 Rudna Glava . . . . .	403	435	1.007	1.205	2.212
10 Tanda . . . . .	162	162	286	348	634
11 Topolnica . . . . .	233	234	556	594	1.150
<b>26 Srez Prokuplje . . . . .</b>	<b>10.069</b>	<b>9.942</b>	<b>29.117</b>	<b>31.446</b>	<b>60.563</b>
1 Barbatovac . . . . .	704	702	2.149	2.470	4.619
2 Blace . . . . .	875	882	2.504	2.756	5.260
3 Donja Rečica . . . . .	872	852	2.626	2.807	5.433
4 Donja Toponica . . . . .	536	503	1.600	1.725	3.325
5 Draguša . . . . .	420	400	1.129	1.244	2.373
6 Gornja Konjuša . . . . .	277	271	787	856	1.643
7 Grgure . . . . .	395	395	1.193	1.383	2.576
8 Kondželj . . . . .	666	619	1.807	1.940	3.747
9 Kruševica . . . . .	491	501	1.620	1.701	3.321
10 Međuhana . . . . .	217	212	546	670	1.216
11 Prebreza . . . . .	328	328	993	1.092	2.085
12 Prekadin . . . . .	206	187	528	595	1.123
13 Prekopusce . . . . .	327	328	988	1.018	1.956
14 Pretrešnja . . . . .	293	289	904	1.013	1.917
15 Prokuplje . . . . .	1.294	1.320	3.101	2.923	6.024
16 Svarča . . . . .	181	177	517	580	1.097
17 Tulare . . . . .	409	407	1.162	1.328	2.490
18 Velika Plana . . . . .	617	624	1.895	2.020	3.915
19 Zitni Potok . . . . .	961	945	3.118	3.325	6.443
<b>27 Srez Rasina . . . . .</b>	<b>14.808</b>	<b>14.999</b>	<b>40.501</b>	<b>41.324</b>	<b>81.825</b>
1 Bela Voda . . . . .	310	269	701	702	1.403
2 Bivolje . . . . .	399	430	1.125	1.156	2.281
3 Braljina . . . . .	170	170	467	499	966
4 Čitluk . . . . .	236	237	662	712	1.374
5 Dedina . . . . .	201	194	521	547	1.068
6 Donji Stupanj . . . . .	217	211	652	632	1.284
7 Dvorani . . . . .	351	348	1.028	1.051	2.079
8 Đunis . . . . .	354	359	939	1.071	2.010
9 Gaglovo . . . . .	415	415	1.147	1.257	2.404



## Moravska banovina

Срез — Arrondissement Општина — Commune	Број кућа Nombre de maisons	Број домаћинства Nombre de ménages	Присутно становништво Population de fait		
			мушко du sexe masculin	женско du sexe féminin	укупно totale
10 Gari . . . . .	186	183	517	512	1.029
11 Globoder . . . . .	326	323	858	992	1.850
12 Gornji Stepoš . . . . .	467	452	1.264	1.337	2.601
13 Grad Stalać . . . . .	354	311	707	839	1.546
14 Jasika . . . . .	505	491	1.223	1.293	2.516
15 Kaonik . . . . .	359	351	996	1.059	2.055
16 Kobilje . . . . .	348	347	960	1.002	1.962
17 Konjuh . . . . .	400	399	1.077	1.135	2.212
18 Kruševac . . . . .	2.216	2.485	5.960	5.077	11.037
19 Kukljin . . . . .	351	353	913	1.002	1.915
20 Kupci . . . . .	614	614	1.882	2.071	3.953
21 Lomnica . . . . .	339	339	957	983	1.940
22 Mačkovac . . . . .	256	256	696	706	1.402
23 Makrešane . . . . .	297	290	752	824	1.576
24 Mala Reka . . . . .	176	177	505	550	1.055
25 Meševo . . . . .	291	291	932	903	1.835
26 Mrmoš . . . . .	448	447	1.328	1.313	2.641
27 Padež . . . . .	348	344	906	982	1.888
28 Parunovac . . . . .	395	457	1.366	1.159	2.525
29 Pepeljevac . . . . .	488	489	1.313	1.305	2.618
30 Pozlata . . . . .	385	385	1.103	1.222	2.325
31 Ribare . . . . .	512	507	1.376	1.457	2.833
32 Šanac . . . . .	218	206	597	639	1.236
33 Šašilovac . . . . .	318	313	833	858	1.691
34 Tekija . . . . .	190	190	522	570	1.092
35 Trebotin . . . . .	164	167	396	480	876
36 Trmčari . . . . .	323	315	892	935	1.827
37 Veliki Šiljegovac . . . . .	476	479	1.319	1.391	2.710
38 Vitanovac . . . . .	405	405	1.109	1.101	2.210
<b>28 Srez Ravanica . . . . .</b>	<b>4.182</b>	<b>4.573</b>	<b>12.211</b>	<b>11.532</b>	<b>23.743</b>
1 Batinac . . . . .	166	166	443	477	920
2 Bičrenica . . . . .	407	412	1.060	1.119	2.179
3 Čuprija . . . . .	1.473	1.751	4.498	3.783	8.281
4 Dražimirovac . . . . .	91	90	250	267	517
5 Ivankovac . . . . .	207	205	571	571	1.142
6 Isakovo . . . . .	206	210	529	529	1.058
7 Krušar . . . . .	328	328	874	912	1.786
8 Senje . . . . .	430	549	1.617	1.283	2.900
9 Stubica . . . . .	292	292	789	845	1.634
10 Supska . . . . .	238	223	643	703	1.346
11 Vlaška . . . . .	148	152	352	383	735
12 Virine . . . . .	196	195	585	660	1.245
<b>29 Srez Ražanj . . . . .</b>	<b>4.689</b>	<b>4.710</b>	<b>12.555</b>	<b>13.225</b>	<b>25.780</b>
1 Bračin . . . . .	395	398	1.210	1.251	2.461
2 Braljina . . . . .	251	251	661	678	1.339
3 Čičevac . . . . .	747	766	1.870	1.977	3.847
4 Lučina . . . . .	171	173	425	487	912
5 Podgorac . . . . .	372	365	1.055	1.106	2.161
6 Pojate . . . . .	190	188	482	521	1.003
7 Praskovče . . . . .	187	192	482	590	1.072
8 Ražanj . . . . .	444	459	1.203	1.227	2.430
9 Rujšite . . . . .	309	305	960	988	1.948
10 Skorica . . . . .	307	305	746	767	1.513
11 Smilovac . . . . .	240	247	726	711	1.437
12 Stalać . . . . .	377	371	809	874	1.683
13 Šetka . . . . .	327	326	924	980	1.904
14 Vitoševac . . . . .	372	369	1.002	1.068	2.070

## Moravska banovina

Срес — Arrondissement Општина — Commune	Број кућа Nombre de maisons	Број домаћинства Nombre de ménages	Присутно становништво Population de fait		
			мушко du sexe masculin	женско du sexe féminin	укупно totale
<b>30 Srez Resava</b>	<b>7.704</b>	<b>7.705</b>	<b>17.414</b>	<b>19.041</b>	<b>36.455</b>
1 Bobovo	533	532	1.205	1.315	2.520
2 Bresje	121	120	291	311	602
3 Crkvenac	426	412	891	1.009	1.900
4 Dublje	404	404	917	998	1.915
5 Dubnica	218	230	546	585	1.131
6 Đurinac	135	134	310	311	621
7 Gladna	122	120	312	308	620
8 Gložane	421	415	975	996	1.971
9 Grabovac	350	351	852	980	1.832
10 Jasenovo	331	291	746	815	1.561
11 Kupinovac	152	151	357	400	757
12 Kušiljevo	878	898	1.994	2.226	4.220
13 Lukovica	146	151	335	406	741
14 Mačevac	71	70	167	196	363
15 Proštinac	104	107	236	268	504
16 Radošin	151	151	390	445	835
17 Rajkinac	129	128	353	392	745
18 Roanda	203	208	507	492	999
19 Ročevac	160	159	392	411	803
20 Sedlare	254	254	544	620	1.164
21 Subotica	247	247	477	603	1.080
22 Svilajnac	1.134	1.179	2.232	2.333	4.565
23 Troponje	322	320	750	777	1.527
24 Viteževo	326	324	789	891	1.680
25 Vojska	291	280	682	794	1.476
26 Vrlane	75	69	164	159	323
<b>31 Srez Svrljig</b>	<b>4.334</b>	<b>4.376</b>	<b>13.944</b>	<b>14.926</b>	<b>28.870</b>
1 Bučum	153	153	455	508	963
2 Burdimo	187	185	547	624	1.171
3 Crnojlevica	286	286	919	1.002	1.921
4 Davidovac	178	179	633	670	1.303
5 Derven	202	201	673	734	1.407
6 Drajinac	189	189	625	641	1.266
7 Galibabinac	221	221	769	821	1.590
8 Grbavče	177	191	635	704	1.339
9 Gulijan	218	218	656	704	1.360
10 Guševac	310	310	994	1.001	1.995
11 Izvor	236	238	829	865	1.694
12 Lalinci	303	310	990	1.058	2.048
13 Lukovo	183	182	492	542	1.034
14 Manojlica	231	224	618	696	1.314
15 Miljkovac	113	112	373	414	787
16 Niševac	151	157	518	595	1.113
17 Plužina	205	157	519	574	1.093
18 Popšica	187	187	620	700	1.320
19 Prekonoga	181	181	573	586	1.159
20 Ribare	177	177	518	512	1.030
21 Svrljig	113	183	470	384	854
22 Varoš	133	135	518	591	1.109
<b>32 Srez Temnić</b>	<b>5.645</b>	<b>5.274</b>	<b>13.280</b>	<b>14.415</b>	<b>27.695</b>
1 Bačina	773	702	1.696	1.802	3.498
2 Bošnjane	410	405	1.035	1.086	2.121
3 Donji Krčin	597	476	1.226	1.370	2.596
4 Izbenica	215	214	552	568	1.120
5 Katun	582	551	1.391	1.504	2.895
6 Maskare	202	192	408	483	891
7 Obrež	660	643	1.628	1.726	3.354

## Moravska banovina

Срез — Arrondissement Општина — Commune	Број кућа Nombre de maisons	Број домаћинства Nombre de ménages	Присутно становништво Population de fait		
			мушко du sexe masculin	женско du sexe féminin	укупно totale
8 Orašje . . . . .	173	173	484	473	957
9 Potočac . . . . .	315	293	732	845	1.577
10 Raševica . . . . .	278	281	677	822	1.499
11 Svojnovo . . . . .	249	249	749	786	1.535
12 Toljevac . . . . .	190	187	427	491	918
13 Varvarin . . . . .	404	369	911	1.009	1.920
14 Varvarin, varošica . . . . .	148	129	270	248	518
15 Zalagovac . . . . .	449	410	1.094	1.202	2.296
<b>33 Srez Timok . . . . .</b>	<b>3.842</b>	<b>3.802</b>	<b>7.702</b>	<b>8.964</b>	<b>16.666</b>
1 Borovac . . . . .	228	196	350	416	766
2 Debelica . . . . .	238	228	497	555	1.052
3 Drenovac . . . . .	128	127	217	284	501
4 Jakovac . . . . .	227	231	485	580	1.065
5 Jelašnica . . . . .	184	173	362	443	805
6 Koželj . . . . .	211	211	409	519	928
7 Kraljevo Selo . . . . .	367	372	794	859	1.653
8 Kraljevo Selo, varošica . . . . .	124	138	245	256	501
9 Mali Izvor . . . . .	391	391	741	889	1.630
10 Manjinac . . . . .	103	104	235	279	514
11 Marinovac . . . . .	275	274	534	629	1.163
12 Novo Korito . . . . .	284	284	688	715	1.403
13 Ošljane . . . . .	364	364	834	942	1.776
14 Selačko . . . . .	236	235	448	560	1.008
15 Trnovac . . . . .	181	176	315	379	694
16 Vrbica . . . . .	301	298	548	659	1.207
<b>34 Srez Trstenik . . . . .</b>	<b>8.719</b>	<b>8.258</b>	<b>22.468</b>	<b>23.758</b>	<b>46.226</b>
1 Bogdanje . . . . .	176	175	535	530	1.065
2 Brezovica . . . . .	187	163	481	532	1.013
3 Cairi . . . . .	303	301	826	891	1.717
4 Dublje . . . . .	354	267	749	808	1.557
5 Jasikovica . . . . .	451	301	1.029	1.037	2.066
6 Ljubostin . . . . .	345	345	931	1.024	1.955
7 Mala Sugubina . . . . .	250	250	716	811	1.527
8 Medveđa . . . . .	675	611	1.554	1.665	3.219
9 Mihailovac . . . . .	111	111	318	338	656
10 Milutovac . . . . .	642	640	1.723	1.782	3.505
11 Novo Selo . . . . .	522	522	1.437	1.568	3.005
12 Odžaci . . . . .	359	345	1.014	1.049	2.063
13 Omašnica . . . . .	432	432	1.197	1.256	2.453
14 Počekovina . . . . .	434	434	1.287	1.353	2.640
15 Poljna . . . . .	458	453	1.145	1.300	2.445
16 Rajinac . . . . .	185	183	587	576	1.163
17 Riljac . . . . .	175	175	487	503	990
18 Stanišinci . . . . .	116	100	360	371	731
19 Stopanja . . . . .	342	342	837	953	1.790
20 Trstenik . . . . .	359	367	878	770	1.648
21 Velika Drenova . . . . .	749	727	1.812	2.071	3.883
22 Veluće . . . . .	227	228	726	768	1.494
23 Vrnjci . . . . .	867	786	1.839	1.802	3.641
<b>35 Srez Vučitrn . . . . .</b>	<b>4.719</b>	<b>4.676</b>	<b>16.744</b>	<b>15.504</b>	<b>32.248</b>
1 Babin Most . . . . .	465	483	1.700	1.609	3.309
2 Čičavica . . . . .	501	484	1.563	1.484	3.047
3 Gojbulja . . . . .	359	357	1.442	1.293	2.735
4 Pantina . . . . .	448	420	1.551	1.530	3.081
5 Prilužje . . . . .	505	512	1.910	1.823	3.733
6 Smrekovnica . . . . .	340	341	1.371	1.307	2.678

## Moravska banovina

Срез — Arrondissement Општина — Commune	Број кућа Nombre de maisons	Број домаћинства Nombre de ménages	Присутно становништво Population de fait		
			мушко du sexe mas- culin	женско du sexe féminin	укупно totale
7 Samodreža . . . . .	443	434	1.592	1.525	3.117
8 Salje . . . . .	786	740	3.186	2.602	5.788
9 Vučitrn . . . . .	872	905	2.429	2.331	4.760
<b>36 Srez Zaglavak . . . . .</b>	<b>7.818</b>	<b>7.939</b>	<b>20.334</b>	<b>20.683</b>	<b>41.017</b>
1 Aldinac . . . . .	239	235	698	680	1.378
2 Balanovac . . . . .	193	195	493	516	1.009
3 Balinac . . . . .	205	209	552	601	1.153
4 Beli Potok . . . . .	279	299	835	931	1.766
5 Berčinovac . . . . .	219	219	464	536	1.000
6 Bučje . . . . .	331	326	687	758	1.445
7 Crvenje . . . . .	156	155	341	399	740
8 Dejanovac . . . . .	108	107	326	335	661
9 Donja Kamenica . . . . .	248	248	581	668	1.249
10 Donja Sokolovica . . . . .	94	93	202	225	427
11 Donje Zuniče . . . . .	163	163	326	405	731
12 Gabrovica . . . . .	268	269	795	868	1.663
13 Gornja Kamenica . . . . .	203	202	515	599	1.114
14 Gornje Zuniče . . . . .	252	250	574	614	1.188
15 Gradište . . . . .	108	108	335	322	657
16 Knjaževac . . . . .	1.027	1.075	3.006	2.109	5.115
17 Krenta . . . . .	231	232	657	708	1.365
18 Orešac . . . . .	193	241	682	562	1.244
19 Papratna . . . . .	82	82	261	281	542
20 Ponor . . . . .	128	127	319	361	680
21 Potrkanje . . . . .	238	238	529	566	1.095
22 Radičevac . . . . .	145	144	347	361	708
23 Rgošte . . . . .	178	187	490	495	985
24 Skrobница . . . . .	146	146	439	450	889
25 Slatina . . . . .	135	133	359	343	702
26 Svrlijska Topla . . . . .	92	92	323	310	633
27 Štrbac . . . . .	166	166	377	448	825
28 Trgoviste . . . . .	219	222	500	560	1.060
29 Valevac . . . . .	403	401	971	1.097	2.068
30 Vasilj . . . . .	332	328	851	931	1.782
31 Vina . . . . .	225	243	588	566	1.154
32 Vlaško Polje . . . . .	95	90	206	223	429
33 Zorunovac . . . . .	128	122	311	339	650
34 Zebetina . . . . .	167	169	397	437	834
35 Žine . . . . .	225	229	534	585	1.119
36 Žukovac . . . . .	196	194	463	494	957
<b>37 Srez Zaječar . . . . .</b>	<b>11.890</b>	<b>12.631</b>	<b>29.649</b>	<b>28.201</b>	<b>57.850</b>
1 Bor . . . . .	458	863	3.307	1.442	4.749
2 Brestovac . . . . .	440	448	1.020	1.080	2.100
3 Bučje . . . . .	276	279	602	646	1.248
4 Donja Bela Reka . . . . .	350	353	714	712	1.426
5 Gamzigrad . . . . .	240	242	563	628	1.191
6 Gornja Bela Reka . . . . .	228	228	495	521	1.016
7 Gradskovo . . . . .	272	272	663	664	1.327
8 Grliste . . . . .	491	494	978	1.079	2.057
9 Grljan . . . . .	525	530	1.206	1.261	2.467
10 Halovo . . . . .	323	325	781	811	1.592
11 Krivelj . . . . .	642	654	1.513	1.514	3.027
12 Lenovac . . . . .	305	311	592	702	1.294
13 Leskovac . . . . .	146	148	289	318	607
14 Lubnica . . . . .	433	443	876	956	1.832
15 Metovnica . . . . .	364	374	911	936	1.847
16 Nikolićevo . . . . .	259	258	607	695	1.302
17 Oštrelj . . . . .	176	174	411	467	878
18 Prlita . . . . .	142	176	410	397	807

## Moravska banovina

Срез — Arrondissement Општина — Commune	Број кућа Nombre de maisons	Број домаћинстава Nombre de ménages	Присутно становништво Population de fait		
			мушко du sexe masculin	женско du sexe féminin	укупно totale
19 Rgotina . . . . .	561	567	1.187	1.352	2.539
20 Slatina . . . . .	330	333	706	799	1.505
21 Šljivar . . . . .	177	177	361	397	758
22 Trnovac . . . . .	208	206	438	506	944
23 Veliki Izvor . . . . .	828	836	1.940	2.051	3.991
24 Vratarnica . . . . .	380	368	824	883	1.707
25 Vražognac . . . . .	521	530	1.119	1.246	2.365
26 Zagrade . . . . .	255	250	505	549	1.054
27 Zaječar . . . . .	2.216	2.445	5.839	4.794	10.633
28 Zvezdan . . . . .	344	347	792	795	1.587
<b>38 Srez Zvižd . . . . .</b>	<b>4.808</b>	<b>4.832</b>	<b>11.184</b>	<b>12.249</b>	<b>23.433</b>
1 Bukovska . . . . .	228	229	503	547	1.050
2 Duboka . . . . .	654	666	1.476	1.572	3.048
3 Kaona . . . . .	238	239	568	605	1.173
4 Kučajna . . . . .	300	295	735	798	1.533
5 Kučevo . . . . .	590	611	1.392	1.529	2.921
6 Lješnica . . . . .	178	170	362	444	806
7 Mišljenovac . . . . .	234	233	511	569	1.080
8 Mustapić . . . . .	360	360	776	880	1.656
9 Neresnica . . . . .	587	588	1.480	1.674	3.154
10 Radenka . . . . .	324	324	792	908	1.700
11 Rakova Bara . . . . .	279	275	604	623	1.227
12 Sena . . . . .	105	105	223	257	480
13 Turija . . . . .	241	242	547	593	1.140
14 Voluja . . . . .	490	495	1.215	1.250	2.465
<b>39 Srez Žiča . . . . .</b>	<b>10.115</b>	<b>9.953</b>	<b>26.861</b>	<b>26.541</b>	<b>53.402</b>
1 Adrani . . . . .	294	294	841	837	1.678
2 Bogutovac . . . . .	289	283	712	789	1.501
3 Čvetke . . . . .	212	212	591	664	1.255
4 Čukojevac . . . . .	232	233	711	740	1.451
5 Dragosinjci . . . . .	186	188	499	498	997
6 Gledić . . . . .	203	203	573	581	1.154
7 Godačica . . . . .	377	380	1.198	1.277	2.475
8 Gokčanica . . . . .	248	247	817	808	1.625
9 Gračac . . . . .	465	465	1.395	1.376	2.771
10 Kamenica . . . . .	189	194	598	463	1.061
11 Konarevo . . . . .	415	336	849	850	1.699
12 Kraljevo . . . . .	1.268	1.636	4.030	2.992	7.022
13 Lađevci . . . . .	497	463	1.165	1.276	2.441
14 Mataruge . . . . .	200	195	467	468	935
15 Miločaja . . . . .	308	221	692	681	1.373
16 Mrsac . . . . .	250	225	602	631	1.233
17 Podunavci . . . . .	137	127	314	302	616
18 Rafina . . . . .	166	167	445	489	934
19 Ribnica . . . . .	315	322	853	800	1.653
20 Ročevići . . . . .	462	462	1.156	1.221	2.377
21 Samaila . . . . .	449	438	1.202	1.284	2.486
22 Sirča . . . . .	356	356	1.028	1.028	2.056
23 Stubal . . . . .	292	214	589	617	1.206
24 Tavnik . . . . .	283	282	651	741	1.392
25 Vitanovac . . . . .	443	388	1.023	1.101	2.124
26 Vitkovac . . . . .	435	376	1.217	1.252	2.469
27 Vraneša . . . . .	335	285	701	714	1.415
28 Vrba . . . . .	248	242	598	651	1.249
29 Vrdila . . . . .	321	273	717	758	1.475
30 Žiča . . . . .	240	246	627	652	1.279

## Moravska banovina

Срез — Arrondissement Општина — Commune	Број кућа Nombre de maisons	Број домаћинства Nombre de ménages	Присутно становништво Population de fait		
			мушко du sexe mas- culin	женско du sexe féminin	укупно totale
40 Srez Župa . . . . .	<b>3.589</b>	<b>3.539</b>	<b>11.384</b>	<b>11.614</b>	<b>22.998</b>
1 Aleksandrovac . . . . .	269	281	698	580	1.278
2 Dobroljubci . . . . .	235	239	862	889	1.751
3 Drenča . . . . .	176	177	585	615	1.200
4 Gornji Stupanj . . . . .	232	228	688	688	1.376
5 Latkovac . . . . .	455	456	1.438	1.443	2.881
6 Pleš . . . . .	468	470	1.637	1.630	3.267
7 Ploča . . . . .	234	235	940	942	1.882
8 Rataji . . . . .	632	585	1.757	1.858	3.615
9 Trnavci . . . . .	563	544	1.679	1.786	3.465
10 Vitkovo . . . . .	325	324	1.100	1.183	2.283

**PRIMORSKA BANOVINA**

## Primorska banovina

Срез — Arrondissement Општина — Commune	Број кућа Nombre de maisons	Број домаћинстава Nombre de ménages	Присутно становништво Population de fait		
			мушко du sexe masculin	женско du sexe féminin	укупно totale
<b>Primorska banovina</b>	<b>151.459</b>	<b>155.909</b>	<b>442.455</b>	<b>459.205</b>	<b>901.660</b>
<b>1 Srez Benkovac</b>	<b>9.861</b>	<b>9.056</b>	<b>29.967</b>	<b>29.823</b>	<b>59.790</b>
1 Benkovac	2.591	2.403	7.727	7.848	15.575
2 Kistanje	1.750	1.636	6.007	5.484	11.491
3 Novigrad	1.389	1.423	4.049	4.530	8.579
4 Obrovac	2.368	1.979	6.813	6.489	13.302
5 Ravni Kotari	763	729	2.503	2.573	5.076
6 Stankovci	1.000	886	2.868	2.899	5.767
<b>2 Srez Biograd</b>	<b>4.881</b>	<b>4.743</b>	<b>14.478</b>	<b>15.585</b>	<b>30.063</b>
1 Biograd	1.737	1.770	4.907	5.251	10.158
2 Nin	2.041	1.946	6.325	6.888	13.213
3 Zemunik	1.103	1.027	3.246	3.446	6.692
<b>3 Srez Brač</b>	<b>3.758</b>	<b>3.988</b>	<b>7.929</b>	<b>9.402</b>	<b>17.331</b>
1 Bol	309	336	568	782	1.350
2 Milna	587	688	1.138	1.526	2.664
3 Nerežišće	357	362	763	826	1.589
4 Postira	366	389	784	898	1.677
5 Pučišće	580	618	1.336	1.525	2.861
6 Selca	655	656	1.473	1.680	3.153
7 Supetar	557	584	1.237	1.386	2.623
8 Sutivan	347	355	630	784	1.414
<b>4 Srez Bugojno</b>	<b>6.600</b>	<b>7.047</b>	<b>21.850</b>	<b>21.097</b>	<b>42.947</b>
1 Bugojno	2.673	2.821	8.136	7.824	15.960
2 Gornji Vakuf	1.708	1.990	5.638	5.255	10.893
3 Kupres	2.219	2.236	8.076	8.018	16.094
<b>5 Srez Duvno</b>	<b>4.053</b>	<b>4.130</b>	<b>13.104</b>	<b>13.046</b>	<b>26.150</b>
1 Brišnik	1.093	1.183	3.680	3.459	7.139
2 Grabovica	1.021	1.016	3.427	3.676	7.103
3 Oplećani	655	658	2.203	2.138	4.341
4 Tomislav-grad	286	350	796	840	1.636
5 Vir	998	923	2.998	2.933	5.931
<b>6 Srez Hvar</b>	<b>4.874</b>	<b>5.133</b>	<b>10.435</b>	<b>12.739</b>	<b>23.174</b>
1 Bogomolje	274	279	610	801	1.411
2 Hvar	618	646	1.311	1.571	2.882
3 Jelsa	645	735	1.634	1.956	3.590
4 Komiza	795	974	2.138	2.422	4.560
5 Stari Grad	685	721	1.316	1.762	3.078
6 Sućuraj	155	155	288	417	705
7 Vis	1.114	1.029	1.914	2.272	4.186
8 Vrboska	588	594	1.224	1.538	2.762
<b>7 Srez Imotski</b>	<b>8.188</b>	<b>7.790</b>	<b>20.080</b>	<b>22.724</b>	<b>42.804</b>
1 Imotski	8.188	7.790	20.080	22.724	42.804
<b>8 Srez Knin</b>	<b>10.868</b>	<b>10.529</b>	<b>30.916</b>	<b>29.549</b>	<b>60.465</b>
1 Drniš	4.970	4.829	13.946	13.285	27.231
2 Knin	4.861	4.664	13.907	13.356	27.263
3 Promina	1.037	1.036	3.063	2.908	5.971



## Primorska banovina

Срез — Arrondissement Општина — Commune	Број кућа Nombre de maisons	Број домаћинстава Nombre de ménages	Присутно становништво Population de fait		
			мушко du sexe masculin	женско du sexe féminin	укупно totale
<b>9 Srez Konjic</b> . . . . .	<b>4.934</b>	<b>5.314</b>	<b>16.441</b>	<b>15.748</b>	<b>32.189</b>
1 Bjelečić . . . . .	616	628	2.048	1.932	3.980
2 Konjic-grad . . . . .	1.883	2.179	6.792	6.735	13.527
3 Ostrožac . . . . .	2.435	2.507	7.601	7.081	14.682
<b>10 Srez Korčula</b> . . . . .	<b>3.626</b>	<b>3.555</b>	<b>9.448</b>	<b>11.250</b>	<b>20.698</b>
1 Blato . . . . .	1.544	1.456	4.860	5.236	10.096
2 Korčula . . . . .	1.300	1.334	2.692	3.872	6.564
3 Vela Luka . . . . .	782	765	1.896	2.142	4.038
<b>11 Srez Livno</b> . . . . .	<b>4.574</b>	<b>4.726</b>	<b>16.293</b>	<b>16.967</b>	<b>33.260</b>
1 Donje Polje . . . . .	607	790	3.044	3.170	6.214
2 Gornje Polje . . . . .	2.070	2.002	7.140	7.416	14.556
3 Livno . . . . .	798	845	2.059	2.268	4.327
4 Priluka . . . . .	598	568	2.249	2.228	4.477
5 Sujica . . . . .	501	521	1.801	1.885	3.686
<b>12 Srez Ljubuški</b> . . . . .	<b>8.823</b>	<b>8.874</b>	<b>23.352</b>	<b>25.407</b>	<b>48.759</b>
1 Drinovci . . . . .	2.266	2.270	5.573	6.038	11.611
2 Humac . . . . .	1.151	1.150	3.098	3.377	6.475
3 Ljubuški . . . . .	696	733	1.606	1.749	3.355
4 Posušje . . . . .	2.003	2.019	6.221	6.362	12.583
5 Vitina . . . . .	1.964	1.973	4.381	5.113	9.494
6 Zvirovići . . . . .	743	729	2.473	2.768	5.241
<b>13 Srez Makarska</b> . . . . .	<b>5.466</b>	<b>5.409</b>	<b>11.675</b>	<b>15.099</b>	<b>26.774</b>
1 Gornje Primorje . . . . .	753	760	1.621	2.128	3.749
2 Makarska . . . . .	2.372	2.473	5.175	6.483	11.658
3 Vrgorac . . . . .	2.341	2.176	4.879	6.488	11.367
<b>14 Srez Metković</b> . . . . .	<b>3.355</b>	<b>3.163</b>	<b>8.111</b>	<b>9.120</b>	<b>17.231</b>
1 Metković . . . . .	1.479	1.283	3.323	3.565	6.888
2 Opuzen . . . . .	1.876	1.880	4.788	5.555	10.343
<b>15 Srez Mostar</b> . . . . .	<b>12.110</b>	<b>13.384</b>	<b>41.654</b>	<b>41.536</b>	<b>83.190</b>
1 Bijelo Polje . . . . .	685	680	2.289	2.347	4.636
2 Blagaj . . . . .	1.052	1.055	3.351	3.380	6.731
3 Donje Brotnjo . . . . .	693	706	2.189	2.372	4.561
4 Drežnica . . . . .	420	488	1.477	1.452	2.929
5 Gornje Brotnjo . . . . .	734	733	2.317	2.600	4.917
6 Kočerin . . . . .	970	968	3.259	3.358	6.617
7 Mostar, grad . . . . .	2.767	4.228	10.692	9.603	20.295
8 Mostar . . . . .	1.818	1.670	6.133	5.876	12.009
9 Mostarsko Blato . . . . .	817	818	2.744	3.080	5.824
10 Široki Brijeg . . . . .	1.481	1.479	5.355	5.545	10.900
11 Žitomislić . . . . .	673	559	1.848	1.923	3.771
<b>16 Srez Preko</b> . . . . .	<b>4.123</b>	<b>4.120</b>	<b>9.640</b>	<b>12.230</b>	<b>21.870</b>
1 Božava . . . . .	422	424	1.044	1.450	2.494
2 Preko . . . . .	1.758	1.747	4.664	5.481	10.145
3 Sali . . . . .	446	473	1.219	1.367	2.586
4 Silba . . . . .	935	929	1.491	2.216	3.707
5 Veli Iz . . . . .	562	547	1.222	1.716	2.938
<b>17 Srez Prozor</b> . . . . .	<b>2.706</b>	<b>2.571</b>	<b>7.690</b>	<b>7.023</b>	<b>14.713</b>
1 Gornja Rama . . . . .	1.025	882	2.681	2.564	5.245
2 Prozor . . . . .	1.681	1.689	5.009	4.459	9.468

## Primorska banovina

Срез — Arrondissement Општина — Commune	Број кућа Nombre de maisons	Број домаћинства Nombre de ménages	Присутно становништво Population de fait		
			мушко du sexe masculin	женско du sexe féminin	укупно totale
<b>18 Srez Sinj</b>	<b>11.026</b>	<b>9.754</b>	<b>30.032</b>	<b>29.875</b>	<b>59.907</b>
1 Sinj	5.333	5.294	15.837	15.536	31.373
2 Trilj	3.243	2.151	6.335	6.637	12.972
3 Vrlika	2.450	2.309	7.860	7.702	15.562
<b>19 Srez Split</b>	<b>20.136</b>	<b>24.284</b>	<b>65.665</b>	<b>65.389</b>	<b>131.054</b>
1 Donja Kaštela	653	725	1.715	1.808	3.523
2 Kaštel Lukšić	423	463	1.168	1.130	2.298
3 Kaštel Sućurac	548	601	1.608	1.466	3.074
4 Klis	1.930	1.081	3.131	2.960	6.091
5 Krajina	1.530	1.527	4.094	4.378	8.472
6 Lecevice	1.422	1.384	3.919	3.567	7.486
7 Muć	1.960	1.947	5.520	5.335	10.855
8 Omiš	793	922	2.589	2.503	5.092
9 Poljica	2.142	2.226	6.635	6.815	13.450
10 Split, grad	4.267	8.754	21.713	21.998	43.711
11 Šolta	609	702	1.629	1.848	3.477
12 Trogir	3.859	3.952	11.944	11.581	23.525
<b>20 Srez Stolac</b>	<b>6.715</b>	<b>6.489</b>	<b>19.728</b>	<b>21.428</b>	<b>41.156</b>
1 Aladinići	1.439	1.403	4.603	4.737	9.340
2 Berkovići	723	719	2.373	2.545	4.918
3 Đurmazi	943	817	2.536	2.892	5.428
4 Čapljina	1.966	2.063	5.872	6.488	12.360
5 Hutovo	630	628	2.379	2.570	4.949
6 Stolac	1.014	859	1.965	2.196	4.161
<b>21 Srez Šibenik</b>	<b>10.782</b>	<b>11.850</b>	<b>33.967</b>	<b>34.168</b>	<b>68.135</b>
1 Škradin	2.414	2.195	6.687	6.511	13.198
2 Šibenik	4.973	6.335	19.434	17.837	37.271
3 Tijesno	1.458	1.475	3.928	4.466	8.394
4 Vodice	727	720	1.834	2.266	4.100
5 Zlarin	1.210	1.125	2.084	3.088	5.172

**SAVSKA BANOVINA**

## Savska banovina

Срез — Arrondissement Општина — Commune	Број кућа Nombre de maisons	Број домаћинстава Nombre de ménages	Присутно становништво Population de fait		
			мушко du sexe masculin	женско du sexe féminin	укупно totale
<b>Savska banovina</b> . . . . .	<b>480.475</b>	<b>561.715</b>	<b>1,315.973</b>	<b>1,388.410</b>	<b>2,704.383</b>
<b>1 Grad Bakar</b> . . . . .	<b>404</b>	<b>556</b>	<b>992</b>	<b>1.083</b>	<b>2.075</b>
<b>2 Srez Bjelovar</b> . . . . .	<b>14.328</b>	<b>14.757</b>	<b>31.083</b>	<b>32.329</b>	<b>63.412</b>
1 Farkaševac . . . . .	1.660	1.690	3.471	3.685	7.156
2 Gudovac . . . . .	1.820	1.874	3.789	4.110	7.899
3 Ivanska . . . . .	1.483	1.497	3.173	3.405	6.578
4 Kapela . . . . .	1.791	1.837	3.837	3.943	7.780
5 Nova Rača . . . . .	1.441	1.454	3.200	3.330	6.530
6 Predavac . . . . .	612	621	1.282	1.310	2.592
7 Severin . . . . .	1.902	2.024	4.478	4.511	8.989
8 Trojstvo . . . . .	2.345	2.437	5.006	5.109	10.115
9 Velika Pisanica . . . . .	837	874	1.907	1.970	3.877
10 Zrinski Topolovac . . . . .	437	449	940	956	1.896
<b>3 Grad Bjelovar</b> . . . . .	<b>1.523</b>	<b>2.588</b>	<b>5.144</b>	<b>5.108</b>	<b>10.252</b>
<b>4 Srez Brinje</b> . . . . .	<b>2.598</b>	<b>2.803</b>	<b>7.222</b>	<b>8.769</b>	<b>15.991</b>
1 Brinje . . . . .	1.420	1.547	4.302	4.995	9.297
2 Jezerane . . . . .	1.178	1.256	2.920	3.774	6.694
<b>5 Srez Brod</b> . . . . .	<b>10.897</b>	<b>11.494</b>	<b>25.737</b>	<b>27.126</b>	<b>52.863</b>
1 Andrijević . . . . .	659	747	1.615	1.679	3.294
2 Bebrina . . . . .	531	537	1.247	1.359	2.606
3 Beravci . . . . .	193	193	402	449	851
4 Brodski Drenovac . . . . .	525	544	1.263	1.312	2.575
5 Brodski Stupnik . . . . .	630	674	1.488	1.583	3.071
6 Brodski Varoš . . . . .	817	973	2.083	2.129	4.212
7 Garčin . . . . .	638	661	1.494	1.596	3.090
8 Kaniža . . . . .	319	337	726	813	1.539
9 Klakar . . . . .	383	384	844	887	1.731
10 Kobaš . . . . .	448	449	1.000	1.050	2.050
11 Lužani . . . . .	475	482	1.097	1.170	2.267
12 Oriovac . . . . .	533	593	1.258	1.327	2.585
13 Podcrkavlje . . . . .	595	624	1.471	1.515	2.986
14 Podvinj . . . . .	539	601	1.343	1.367	2.710
15 Sibinj . . . . .	1.076	1.105	2.473	2.671	5.144
16 Svilaj . . . . .	653	660	1.540	1.604	3.144
17 Trnjani . . . . .	1.275	1.297	2.976	3.192	6.168
18 Velika Kopanica . . . . .	608	633	1.417	1.423	2.840
<b>6 Grad Brod</b> . . . . .	<b>2.408</b>	<b>3.428</b>	<b>6.968</b>	<b>6.808</b>	<b>13.776</b>
<b>7 Srez Crikvenica</b> . . . . .	<b>2.740</b>	<b>2.965</b>	<b>5.073</b>	<b>7.096</b>	<b>12.169</b>
1 Crikvenica . . . . .	972	1.123	2.085	2.707	4.792
2 Drivenik . . . . .	338	356	628	805	1.433
3 Grižane-Belgrad . . . . .	806	834	1.299	2.045	3.344
4 Selce . . . . .	330	337	510	739	1.249
5 Sveti Jakov Šiljevica . . . . .	294	315	551	800	1.351
<b>8 Srez Čabar</b> . . . . .	<b>1.905</b>	<b>2.215</b>	<b>4.574</b>	<b>5.649</b>	<b>10.223</b>
1 Čabar . . . . .	465	601	1.216	1.514	2.730
2 Draga . . . . .	157	183	341	376	717
3 Gerovo . . . . .	443	507	1.069	1.317	2.386
4 Osilnica . . . . .	216	229	541	675	1.216
5 Plešće . . . . .	198	210	378	559	937
6 Prezid . . . . .	303	349	796	913	1.709
7 Trava . . . . .	123	136	233	295	528

## Savska banovina

Срез — Arrondissement Општина — Commune	Број кућа Nombre de maisons	Број домаћинстава Nombre de ménages	Присутно становништво Population de fait		
			мушко du sexe mas- culin	женско du sexe féminin	укупно totale
<b>9 Srez Čakovec</b>	<b>7.979</b>	<b>9.055</b>	<b>24.018</b>	<b>24.807</b>	<b>48.825</b>
1 Belica	587	629	1.791	1.850	3.641
2 Čakovec	865	1.288	3.080	3.112	6.192
3 Čakovec-Okolica	1.185	1.289	3.450	3.530	6.980
4 Gornji Mihaljevec	431	452	1.277	1.312	2.589
5 Macinec	350	378	1.023	1.050	2.073
6 Mursko Središće	862	945	2.465	2.575	5.040
7 Nedelišće	668	779	2.054	2.152	4.206
8 Podturen	637	701	1.872	1.979	3.851
9 Strahoninec	328	400	1.061	1.089	2.100
10 Sveti Juraj na Bregu	716	725	1.880	2.014	3.894
11 Sveti Martin na Muri	668	702	1.919	1.976	3.895
12 Vratišinec	682	767	2.146	2.218	4.364
<b>10 Srez Čazma</b>	<b>8.424</b>	<b>8.774</b>	<b>18.900</b>	<b>19.144</b>	<b>38.044</b>
1 Čazma	2.227	2.295	5.058	4.822	9.880
2 Dubrava	1.075	1.102	2.375	2.576	4.951
3 Ivanić-grad	170	243	489	431	920
4 Kloštar Ivanić	2.219	2.240	4.738	4.899	9.637
5 Križ	1.955	2.109	4.533	4.677	9.210
6 Štefanje	778	785	1.707	1.739	3.446
<b>11 Srez Daruvar</b>	<b>6.239</b>	<b>6.995</b>	<b>17.585</b>	<b>18.350</b>	<b>35.935</b>
1 Bijela	437	436	1.230	1.322	2.552
2 Brestovac	415	438	1.190	1.209	2.399
3 Daruvar	529	871	1.669	1.791	3.460
4 Dežanovac	717	737	1.928	1.991	3.919
5 Đulaves	611	672	1.790	1.812	3.602
6 Končanica	319	367	961	975	1.936
7 Sirač	326	379	916	917	1.833
8 Uljanik	715	732	1.756	1.883	3.639
9 Vanjski Daruvar	1.378	1.518	3.866	4.065	7.931
10 Veliki Bastaji	792	845	2.279	2.385	4.664
<b>12 Srez Delnice</b>	<b>4.299</b>	<b>4.673</b>	<b>9.600</b>	<b>10.688</b>	<b>20.288</b>
1 Brod na Kupa	803	835	1.679	2.017	3.696
2 Brod-Moravice	407	442	936	1.049	1.985
3 Crni Lug	151	171	348	422	770
4 Delnice	691	794	1.562	1.796	3.358
5 Fužine	399	406	787	884	1.671
6 Lič	332	373	547	708	1.255
7 Lokve	368	475	1.062	1.025	2.087
8 Mrkopalj	700	710	1.538	1.630	3.168
9 Skrad	448	467	1.141	1.157	2.298
<b>13 Srez Donja Stubica</b>	<b>7.245</b>	<b>7.470</b>	<b>19.865</b>	<b>20.930</b>	<b>40.795</b>
1 Bistra	1.849	1.897	4.852	5.239	10.091
2 Donja Stubica	1.597	1.689	4.305	4.623	8.928
3 Gornja Stubica	1.580	1.598	4.246	4.470	8.716
4 Marija Bistrica	1.794	1.801	5.185	5.284	10.469
5 Oroslavje	415	485	1.277	1.314	2.591
<b>14 Srez Donji Lapac</b>	<b>2.629</b>	<b>2.636</b>	<b>8.083</b>	<b>8.471</b>	<b>16.554</b>
1 Donji Lapac	1.538	1.532	4.722	5.020	9.742
2 Srb	1.091	1.104	3.361	3.451	6.812
<b>15 Srez Donji Miholjac</b>	<b>5.151</b>	<b>5.697</b>	<b>13.252</b>	<b>13.709</b>	<b>26.961</b>
1 Čadavica	471	511	1.235	1.192	2.427
2 Donji Miholjac	1.159	1.349	2.848	3.051	5.899

## Savska banovina

Срез — Arrondissement Општина — Commune	Број кућа Nombre de maisons	Број домаћинства Nombre de ménages	Присутно становништво Population de fait		
			мушко du sexe masculin	женско du sexe féminin	укупно totale
3 Marjanci . . . . .	468	513	1.281	1.285	2.566
4 Podravska Moslavina . . . . .	698	808	1.949	2.018	3.967
5 Podravski Podgajci . . . . .	591	611	1.499	1.588	3.087
6 Sljivoševci . . . . .	1.085	1.138	2.677	2.721	5.398
7 Viljevo . . . . .	679	767	1.763	1.854	3.617
<b>16 Srez Dugo Selo . . . . .</b>	<b>4.775</b>	<b>4.982</b>	<b>10.003</b>	<b>10.357</b>	<b>20.360</b>
1 Brckovljani . . . . .	461	507	1.003	965	1.968
2 Dugo Selo . . . . .	1.874	2.018	4.258	4.376	8.634
3 Lupoglav . . . . .	428	427	692	764	1.456
4 Oborovo . . . . .	676	677	1.332	1.447	2.779
5 Posavski Bregi . . . . .	1.336	1.353	2.718	2.805	5.523
<b>17 Srez Đakovo . . . . .</b>	<b>10.527</b>	<b>11.355</b>	<b>26.150</b>	<b>26.791</b>	<b>52.941</b>
1 Bračevci . . . . .	577	588	1.354	1.371	2.725
2 Budrovci . . . . .	310	319	729	785	1.514
3 Drenje . . . . .	744	758	1.790	1.873	3.663
4 Đakovačka Satnica . . . . .	259	299	662	660	1.322
5 Đakovački Selci . . . . .	284	311	728	730	1.458
6 Đakovo . . . . .	1.318	1.715	3.426	3.913	7.339
7 Gašinci . . . . .	505	512	1.246	1.213	2.459
8 Gorjani . . . . .	761	808	1.836	1.898	3.734
9 Krndija . . . . .	276	284	691	708	1.399
10 Levajska Varoš . . . . .	802	808	2.134	1.984	4.118
11 Piškorevci . . . . .	376	386	924	980	1.904
12 Punitovci . . . . .	351	378	1.021	1.026	2.047
13 Semeljci . . . . .	871	940	1.983	2.026	4.009
14 Striživojna . . . . .	325	340	730	788	1.518
15 Trnava . . . . .	715	739	2.068	1.858	3.926
16 Viškovci . . . . .	478	519	1.119	1.193	2.312
17 Vrbica . . . . .	551	586	1.325	1.342	2.667
18 Vrpolje . . . . .	490	522	1.169	1.220	2.389
19 Vuka . . . . .	534	543	1.215	1.223	2.438
<b>18 Srez Đurđevac . . . . .</b>	<b>11.441</b>	<b>11.908</b>	<b>25.730</b>	<b>26.528</b>	<b>52.258</b>
1 Đurđevac . . . . .	2.167	2.310	4.857	5.156	10.013
2 Ferdinandovac . . . . .	810	809	1.880	1.907	3.787
3 Kalinovac . . . . .	616	625	1.467	1.477	2.944
4 Kloštar . . . . .	1.290	1.333	3.156	3.296	6.452
5 Molve . . . . .	876	869	1.870	1.869	3.739
6 Pitomača . . . . .	2.150	2.383	5.390	5.500	10.890
7 Podravske Sesvete . . . . .	761	759	1.628	1.663	3.291
8 Šemovci . . . . .	570	596	1.210	1.250	2.460
9 Virje . . . . .	2.201	2.224	4.272	4.410	8.682
<b>19 Srez Garešnica . . . . .</b>	<b>6.429</b>	<b>6.707</b>	<b>14.968</b>	<b>16.003</b>	<b>30.971</b>
1 Berek . . . . .	1.539	1.591	3.549	3.796	7.345
2 Garešnica . . . . .	2.081	2.222	4.824	5.271	10.095
3 Hercegovac . . . . .	1.107	1.157	2.563	2.742	5.305
4 Hrastovac . . . . .	144	151	372	404	776
5 Veliki Zdenci . . . . .	271	272	724	652	1.376
6 Vukovje . . . . .	1.287	1.314	2.936	3.138	6.074
<b>20 Srez Glina . . . . .</b>	<b>7.559</b>	<b>8.009</b>	<b>21.675</b>	<b>24.067</b>	<b>45.742</b>
1 Bučica . . . . .	685	705	1.668	1.916	3.584
2 Glina . . . . .	293	473	1.228	1.087	2.315
3 Jukinac . . . . .	1.488	1.611	4.144	4.686	8.830

## Savska banovina

Срез — Arrondissement Општина — Commune	Број кућа Nombre de maisons	Број домаћинстава Nombre de ménages	Присутно становништво Population de fait		
			мушко du sexe mas- culin	женско du sexe féminin	укупно totale
4 [Klasnić] . . . . .	536	536	1.546	1.783	3.329
5 Kraljevcani . . . . .	1.271	1.360	3.932	4.297	8.229
6 Maja . . . . .	1.401	1.414	4.200	4.630	8.830
7 Mali Gradac . . . . .	1.057	1.066	3.089	3.464	6.553
8 Stankovac . . . . .	828	844	1.868	2.204	4.072
<b>21 Srez Gospić . . . . .</b>	<b>6.225</b>	<b>6.669</b>	<b>15.610</b>	<b>18.450</b>	<b>34.060</b>
1 Gospić . . . . .	1.910	2.213	4.940	6.035	10.975
2 Karlobag . . . . .	702	682	1.564	1.756	3.320
3 Lički Osik . . . . .	1.039	1.124	2.687	3.328	6.015
4 Medak . . . . .	1.643	1.665	4.274	4.694	8.968
5 Smiljan . . . . .	931	985	2.145	2.637	4.782
<b>22 Srez Gračac . . . . .</b>	<b>4.501</b>	<b>4.596</b>	<b>13.319</b>	<b>14.540</b>	<b>27.859</b>
1 Bruvno . . . . .	603	608	1.871	2.053	3.924
2 Gračac . . . . .	1.379	1.474	4.212	4.350	8.562
3 Lovinac . . . . .	1.302	1.303	3.363	4.074	7.437
4 Mazin . . . . .	258	259	894	937	1.831
5 Zrmanja . . . . .	959	952	2.979	3.126	6.105
<b>23 Srez Grubišno Polje . . . . .</b>	<b>5.012</b>	<b>5.191</b>	<b>11.930</b>	<b>12.249</b>	<b>24.179</b>
1 Grubišno Polje . . . . .	1.579	1.686	3.888	3.937	7.825
2 Ivanovo Selo . . . . .	1.001	1.009	2.502	2.614	5.116
3 Veliki Grđevac . . . . .	2.432	2.496	5.540	5.698	11.238
<b>24 Srez Ivanec . . . . .</b>	<b>7.742</b>	<b>8.032</b>	<b>22.737</b>	<b>22.883</b>	<b>45.620</b>
1 Bednja . . . . .	2.429	2.447	6.421	6.883	13.304
2 Ivanec . . . . .	3.177	3.378	10.549	9.907	20.456
3 Maruševac . . . . .	2.136	2.207	5.767	6.093	11.860
<b>25 Srez Jastrebarsko . . . . .</b>	<b>7.277</b>	<b>7.492</b>	<b>17.728</b>	<b>20.281</b>	<b>38.009</b>
1 Cvetković . . . . .	379	399	717	876	1.593
2 Gornji Desinec . . . . .	743	766	1.947	2.011	3.958
3 Jastrebarsko . . . . .	239	343	754	746	1.500
4 Kalje . . . . .	1.005	1.044	2.421	2.886	5.307
5 Klinča Sela . . . . .	629	693	2.089	1.998	4.087
6 Krašić . . . . .	1.250	1.269	3.358	3.930	7.288
7 Petrovina . . . . .	719	692	1.368	1.742	3.110
8 Sošice . . . . .	810	808	1.819	2.200	4.019
9 Sveta Jana . . . . .	691	680	1.417	1.592	3.009
10 Vivodina . . . . .	812	798	1.838	2.300	4.138
<b>26 Srez Karlovac . . . . .</b>	<b>7.364</b>	<b>7.964</b>	<b>20.120</b>	<b>23.323</b>	<b>43.443</b>
1 Draganići . . . . .	983	1.091	2.698	3.014	5.712
2 Duga Resa . . . . .	620	1.088	2.761	3.016	5.777
3 Jaškovo . . . . .	911	921	2.371	2.750	5.121
4 Netretić . . . . .	1.534	1.564	4.573	5.444	10.017
5 Ozalj . . . . .	813	836	2.102	2.591	4.693
6 Rečica . . . . .	799	842	1.961	2.171	4.132
7 Ribnik . . . . .	1.354	1.246	2.939	3.514	6.453
8 Šišljavić . . . . .	350	376	715	823	1.538
<b>27 Grad Karlovac . . . . .</b>	<b>2.285</b>	<b>4.588</b>	<b>10.879</b>	<b>10.331</b>	<b>21.210</b>
<b>28 Srez Kastav . . . . .</b>	<b>1.981</b>	<b>2.223</b>	<b>5.161</b>	<b>5.374</b>	<b>10.535</b>
1 Kastav . . . . .	1.981	2.223	5.161	5.374	10.535

## Savska banovina

Срез — Arrondissement Општина — Commune	Број кућа Nombre de maisons	Број домаћинства Nombre de ménages	Присутно становништво Population de fait		
			мушко du sexe masculin	женско du sexe féminin	укупно totale
<b>29 Srez Klanjec</b> . . . . .	<b>5.309</b>	<b>5.501</b>	<b>14.173</b>	<b>14.395</b>	<b>28.568</b>
1 Dubravica . . . . .	342	368	1.017	964	1.981
2 Klanjec . . . . .	876	927	2.283	2.427	4.710
3 Kraljevec . . . . .	529	547	1.272	1.288	2.560
4 Luka . . . . .	334	338	952	935	1.887
5 Tuhelj . . . . .	884	923	2.440	2.527	4.967
6 Veliko Trgovišće . . . . .	1.402	1.444	3.889	3.868	7.757
7 Zagorska Sela . . . . .	942	954	2.320	2.386	4.706
<b>30 Srez Koprivnica</b> . . . . .	<b>9.094</b>	<b>9.829</b>	<b>22.091</b>	<b>22.524</b>	<b>44.615</b>
1 Drnje . . . . .	1.035	1.102	2.479	2.474	4.953
2 Đelekovec . . . . .	731	831	2.186	2.226	4.412
3 Gola . . . . .	846	957	2.191	2.225	4.416
4 Hlebine . . . . .	624	643	1.264	1.348	2.612
5 Koprivnički Ivanec . . . . .	666	726	1.797	1.921	3.718
6 Legrad . . . . .	507	617	1.311	1.415	2.726
7 Novigrad . . . . .	1.543	1.636	3.417	3.417	6.834
8 Peteranec . . . . .	569	622	1.285	1.339	2.624
9 Šokolovac . . . . .	2.272	2.379	5.353	5.357	10.710
10 Zdala . . . . .	301	316	808	802	1.610
<b>31 Grad Koprivnica</b> . . . . .	<b>1.705</b>	<b>2.281</b>	<b>4.741</b>	<b>4.731</b>	<b>9.472</b>
<b>32 Srez Korenica</b> . . . . .	<b>2.519</b>	<b>2.715</b>	<b>6.708</b>	<b>7.774</b>	<b>14.482</b>
1 Bunić . . . . .	984	1.073	2.690	3.195	5.885
2 Korenica . . . . .	1.128	1.208	2.813	3.284	6.097
3 Plitvička Jezera . . . . .	407	434	1.205	1.295	2.500
<b>33 Srez Kostajnica</b> . . . . .	<b>5.675</b>	<b>5.799</b>	<b>13.898</b>	<b>15.201</b>	<b>29.099</b>
1 Bobovac . . . . .	252	251	590	704	1.294
2 Crkveni Bok . . . . .	583	584	1.263	1.462	2.725
3 Dubica . . . . .	1.423	1.467	3.401	3.691	7.092
4 Kostajnica . . . . .	458	523	954	1.085	2.039
5 Majur . . . . .	1.142	1.142	2.909	3.111	6.020
6 Mečenčani . . . . .	884	882	2.341	2.532	4.873
7 Staza . . . . .	933	950	2.440	2.616	5.056
<b>34 Srez Krapina</b> . . . . .	<b>5.835</b>	<b>6.218</b>	<b>16.832</b>	<b>17.621</b>	<b>34.453</b>
1 Đurmanec . . . . .	1.296	1.372	4.079	4.142	8.221
2 Krapina . . . . .	867	1.040	2.334	2.437	4.771
3 Petrovsko . . . . .	977	974	2.616	2.741	5.357
4 Radoboj . . . . .	506	561	1.562	1.703	3.265
5 Zabok . . . . .	749	784	2.082	2.248	4.330
6 Začretje . . . . .	1.440	1.487	4.159	4.350	8.509
<b>35 Srez Križevci</b> . . . . .	<b>11.335</b>	<b>11.726</b>	<b>26.587</b>	<b>27.903</b>	<b>54.490</b>
1 Gradec . . . . .	601	614	1.317	1.366	2.683
2 Raven . . . . .	1.475	1.516	3.433	3.686	7.119
3 Sveti Ivan Žabno . . . . .	1.883	1.966	4.087	4.268	8.355
4 Sveti Petar Cvrstec . . . . .	439	443	943	976	1.919
5 Sveti Petar Orehovec . . . . .	1.866	1.923	4.771	5.046	9.817
6 Vojakovac . . . . .	1.900	1.983	4.227	4.559	8.786
7 Vrbovec . . . . .	3.171	3.281	7.809	8.002	15.811
<b>36 Grad Križevci</b> . . . . .	<b>1.217</b>	<b>1.648</b>	<b>3.511</b>	<b>3.524</b>	<b>7.035</b>



## Savska banovina

Срез — Arrondissement Општина — Commune	Број кућа Nombre de maisons	Број домаћинства Nombre de ménages	Присутно становништво Population de fait		
			мушко du sexe masculin	женско du sexe féminin	укупно totale
<b>37 Srez Krk</b>	<b>5.391</b>	<b>5.815</b>	<b>9.000</b>	<b>11.043</b>	<b>20.043</b>
1 Aleksandrovo	840	879	1.275	1.618	2.893
2 Baška	963	1.094	1.596	1.953	3.549
3 Dobrinj	1.030	1.048	1.618	2.027	3.645
4 Dubašnica	675	711	1.230	1.510	2.740
5 Krk	552	625	1.260	1.213	2.473
6 Omišalj	635	671	764	1.170	1.934
7 Vrbnik	696	787	1.257	1.552	2.809
<b>38 Srez Kutina</b>	<b>5.827</b>	<b>6.183</b>	<b>13.918</b>	<b>14.123</b>	<b>28.041</b>
1 Kutina	2.155	2.303	5.209	5.363	10.572
2 Ludina	1.100	1.139	2.667	2.626	5.293
3 Popovača	2.572	2.741	6.042	6.134	12.176
<b>39 Srez Ludbreg</b>	<b>5.536</b>	<b>5.951</b>	<b>14.438</b>	<b>15.095</b>	<b>29.533</b>
1 Ludbreg	2.233	2.472	6.112	6.262	12.374
2 Mali Bukovec	1.319	1.398	3.438	3.723	7.161
3 Martijanec	961	1.029	2.576	2.690	5.266
4 Rasinja	1.023	1.052	2.312	2.420	4.732
<b>40 Srez Našice</b>	<b>8.995</b>	<b>10.542</b>	<b>25.296</b>	<b>25.496</b>	<b>50.792</b>
1 Budimci	561	579	1.452	1.329	2.781
2 Čačinci	462	528	1.265	1.247	2.512
3 Đurđenovac	330	760	1.475	1.471	2.946
4 Feričanci	1.130	1.192	2.945	3.058	6.003
5 Klokočevci	817	881	2.211	2.266	4.477
6 Koška	549	626	1.623	1.575	3.198
7 Našice	975	1.243	2.738	2.899	5.637
8 Obradovci	567	623	1.496	1.510	3.006
9 Orahoviča	962	1.208	2.856	2.802	5.658
10 Podgorač	1.221	1.342	3.198	3.344	6.542
11 Vanjske Našice	1.201	1.288	3.371	3.329	6.700
12 Zdenci	220	272	666	666	1.332
<b>41 Srez Nova Gradiška</b>	<b>9.852</b>	<b>10.365</b>	<b>25.562</b>	<b>26.526</b>	<b>52.088</b>
1 Cernik	1.154	1.311	3.420	3.624	7.044
2 Davor	287	296	931	997	1.928
3 Dragalić	136	139	347	378	725
4 Mašić	832	858	2.006	2.215	4.221
5 Nova Kapela	1.504	1.522	3.569	3.710	7.279
6 Okučani	1.529	1.680	3.910	4.171	8.081
7 Orubica	290	288	645	735	1.380
8 Rešetari	1.309	1.332	3.177	3.321	6.498
9 Stara Gradiška	478	518	1.840	1.271	3.111
10 Štaro Petrovo Selo	1.317	1.335	3.140	3.351	6.491
11 Štivilica	319	345	854	887	1.741
12 Vanjska Nova Gradiška	697	741	1.723	1.866	3.589
<b>42 Grad Nova Gradiška</b>	<b>760</b>	<b>1.031</b>	<b>2.061</b>	<b>2.157</b>	<b>4.218</b>
<b>43 Srez Novi</b>	<b>2.455</b>	<b>2.293</b>	<b>3.667</b>	<b>5.043</b>	<b>8.710</b>
1 Bribir	1.008	818	1.060	1.815	2.875
2 Ledenice	721	694	1.465	1.604	3.069
3 Novi	726	781	1.142	1.624	2.766
<b>44 Srez Novi Marof</b>	<b>6.430</b>	<b>6.844</b>	<b>17.486</b>	<b>18.643</b>	<b>36.129</b>
1 Breznički Hum	792	821	2.308	2.391	4.699
2 Gornja Rijeka	1.719	1.726	4.445	4.833	9.278

## Savska banovina

Срез — Arrondissement Општина — Commune	Број кућа Nombre de maisons	Број домаћинства Nombre de ménages	Присутно становништво Population de fait		
			мушко du sexe masculin	жењско du sexe féminin	укупно totale
3 Ljubeščica . . . . .	522	548	1.226	1.228	2.454
4 Novi Marof . . . . .	2.103	2.246	5.807	6.289	12.096
5 Vanjske Varaždinske Toplice . . . . .	977	1.125	2.812	2.992	5.804
6 Varaždinske Toplice . . . . .	317	378	888	910	1.798
<b>45 Srez Novska . . . . .</b>	<b>6.191</b>	<b>6.605</b>	<b>14.222</b>	<b>14.942</b>	<b>29.164</b>
1 Banova Jaruga . . . . .	128	145	345	339	684
2 Jasenovac . . . . .	1.092	1.174	2.686	2.859	5.545
3 Krapje . . . . .	763	807	1.355	1.547	2.902
4 Lipovljani . . . . .	871	903	1.919	2.075	3.994
5 Lonja . . . . .	168	169	294	349	643
6 Medurić . . . . .	445	469	1.004	1.097	2.101
7 Novska . . . . .	619	767	1.520	1.595	3.115
8 Rajić . . . . .	1.012	1.025	2.434	2.363	4.797
9 Vanjska Novska . . . . .	1.093	1.146	2.665	2.718	5.383
<b>46 Srez Ogulin . . . . .</b>	<b>8.043</b>	<b>8.519</b>	<b>22.872</b>	<b>24.331</b>	<b>47.203</b>
1 Drežnica . . . . .	689	720	2.393	2.431	4.824
2 Generalski Stol . . . . .	490	503	1.384	1.602	2.986
3 Gomirje . . . . .	364	360	1.055	999	2.054
4 Gornje Dubrave . . . . .	603	587	1.622	1.857	3.479
5 Josipdol . . . . .	876	933	2.221	2.477	4.698
6 Modruš . . . . .	680	679	1.693	1.842	3.535
7 Ogulin . . . . .	1.645	1.962	4.903	5.112	10.015
8 Oštarije . . . . .	492	511	1.202	1.337	2.539
9 Plaški . . . . .	1.730	1.773	5.221	5.384	10.605
10 Tounj . . . . .	474	491	1.178	1.290	2.468
<b>47 Srez Osijek . . . . .</b>	<b>6.626</b>	<b>8.006</b>	<b>16.585</b>	<b>16.929</b>	<b>33.514</b>
1 Aljmaš . . . . .	297	318	596	695	1.291
2 Bijelo Brdo . . . . .	471	509	1.093	1.132	2.225
3 Čepin . . . . .	839	1.133	2.363	2.386	4.749
4 Dalj . . . . .	1.355	1.489	2.906	3.016	5.922
5 Erdut . . . . .	330	376	764	774	1.538
6 Ernestinovo . . . . .	174	233	508	482	990
7 Hrastin . . . . .	611	751	1.569	1.528	3.097
8 Jovanovac . . . . .	173	250	576	577	1.153
9 Laslovo . . . . .	262	303	623	660	1.283
10 Retfala . . . . .	859	1.087	2.220	2.322	4.542
11 Sarvaš . . . . .	255	285	599	603	1.202
12 Tenja . . . . .	1.000	1.272	2.768	2.754	5.522
<b>48 Grad Osijek . . . . .</b>	<b>5.044</b>	<b>10.715</b>	<b>20.022</b>	<b>20.315</b>	<b>40.337</b>
<b>49 Srez Otočac . . . . .</b>	<b>5.515</b>	<b>6.121</b>	<b>16.161</b>	<b>17.527</b>	<b>33.688</b>
1 Brlog . . . . .	947	1.017	2.765	3.013	5.778
2 Dabar . . . . .	370	373	1.065	1.098	2.163
3 Otočac . . . . .	1.390	1.510	4.225	4.313	8.538
4 Sinac . . . . .	1.050	1.224	2.897	3.499	6.396
5 Škare . . . . .	677	735	1.866	2.073	3.939
6 Vrhovine . . . . .	1.081	1.262	3.343	3.531	6.874
<b>50 Srez Pakrac . . . . .</b>	<b>7.074</b>	<b>7.604</b>	<b>19.523</b>	<b>20.528</b>	<b>40.051</b>
1 Antunovac . . . . .	436	448	996	1.092	2.088
2 Badljevina . . . . .	983	1.017	2.669	2.847	5.516
3 Buč . . . . .	1.047	1.091	3.355	3.423	6.778
4 Čaglić . . . . .	1.032	1.065	2.702	2.706	5.408

## Savska banovina

Срез — Arrondissement Општина — Commune	Број кућа Nombre des maisons	Број домаћинства Nombre des ménages	Присутно становништво Population de fait		
			мушко du sexe masculin	женско du sexe féminin	укупно totale
5 Dragović . . . . .	910	973	2.824	2.937	5.761
6 Gaj . . . . .	419	428	1.056	1.119	2.175
7 Kukunjevac . . . . .	623	651	1.543	1.611	3.154
8 Lipik . . . . .	888	982	2.201	2.440	4.641
9 Pakrac . . . . .	558	764	1.752	1.890	3.642
10 Poljana . . . . .	178	185	425	463	888
<b>51 Srez Perušić . . . . .</b>	<b>3.621</b>	<b>3.790</b>	<b>9.106</b>	<b>10.654</b>	<b>19.760</b>
1 Kosinj . . . . .	1.281	1.326	3.286	3.804	7.090
2 Pazarište . . . . .	1.094	1.107	2.608	2.873	5.481
3 Perušić . . . . .	1.246	1.357	3.212	3.977	7.189
<b>52 Srez Petrinja . . . . .</b>	<b>6.565</b>	<b>6.636</b>	<b>15.888</b>	<b>16.968</b>	<b>32.856</b>
1 Blinja . . . . .	420	427	963	1.026	1.989
2 Gora . . . . .	1.677	1.739	3.475	3.760	7.235
3 Gradusa . . . . .	1.056	1.011	2.881	3.179	6.060
4 Hrastovica . . . . .	461	465	1.036	1.186	2.222
5 Jabukovac . . . . .	865	816	2.692	2.831	5.523
6 Mošćenica . . . . .	787	818	1.938	2.001	3.939
7 Sunja . . . . .	1.299	1.360	2.903	2.985	5.888
<b>53 Grad Petrinja . . . . .</b>	<b>960</b>	<b>1.256</b>	<b>2.882</b>	<b>2.654</b>	<b>5.536</b>
<b>54 Srez Pisarovina . . . . .</b>	<b>2.919</b>	<b>3.010</b>	<b>6.999</b>	<b>7.966</b>	<b>14.965</b>
1 Donja Kupčina . . . . .	429	444	981	1.085	2.066
2 Kupinec . . . . .	634	656	1.614	1.772	3.386
3 Pisarovina . . . . .	735	774	1.881	2.136	4.017
4 Pokupsko . . . . .	1.121	1.136	2.523	2.973	5.496
<b>55 Srez Požega . . . . .</b>	<b>10.341</b>	<b>10.786</b>	<b>26.108</b>	<b>26.812</b>	<b>52.920</b>
1 Bekteže . . . . .	1.697	1.754	4.296	4.244	8.540
2 Jakšić . . . . .	767	779	1.891	1.964	3.855
3 Kaptol . . . . .	1.015	1.103	2.610	2.697	5.307
4 Kutjevo . . . . .	941	997	2.227	2.262	4.489
5 Mihaljevci . . . . .	213	238	503	549	1.052
6 Pleternica . . . . .	1.499	1.620	3.656	3.697	7.353
7 Požeški Brestovac . . . . .	557	568	1.390	1.545	2.935
8 Ruševo . . . . .	715	727	1.835	1.921	3.756
9 Stažeman . . . . .	517	521	1.409	1.439	2.848
10 Vanjska Požega . . . . .	857	860	2.035	2.093	4.128
11 Velika . . . . .	342	397	977	890	1.867
12 Vilić-Selo . . . . .	1.221	1.222	3.279	3.511	6.790
<b>56 Grad Požega . . . . .</b>	<b>1.108</b>	<b>1.681</b>	<b>3.651</b>	<b>3.474</b>	<b>7.125</b>
<b>57 Srez Pregrada . . . . .</b>	<b>5.983</b>	<b>6.422</b>	<b>16.154</b>	<b>16.880</b>	<b>33.034</b>
1 Desinić . . . . .	1.529	1.764	4.422	4.672	9.094
2 Hum na Sutli . . . . .	1.156	1.232	3.057	3.205	6.262
3 Krapinske Toplice . . . . .	1.475	1.504	3.878	4.035	7.913
4 Pregrada . . . . .	1.823	1.922	4.797	4.968	9.765
<b>58 Srez Prelog . . . . .</b>	<b>7.288</b>	<b>8.548</b>	<b>21.611</b>	<b>23.337</b>	<b>44.948</b>
1 Dekanovec . . . . .	868	1.017	2.622	2.797	5.419
2 Donja Dubrava . . . . .	578	733	1.629	1.766	3.395
3 Donji Kraljevec . . . . .	489	542	1.394	1.459	2.853
4 Donji Vidovec . . . . .	388	447	1.078	1.109	2.187
5 Draškovec . . . . .	348	482	1.339	1.436	2.775

## Savska banovina

Срез — Arrondissement Општина — Commune	Број кућа Nombre de maisons	Број домаћинстава Nombre de ménages	Присутно становништво Population de fait		
			мушко du sexe masculin	женско du sexe féminin	укупно totale
6 Goričan . . . . .	567	749	1.925	2.196	4.121
7 Hodošan . . . . .	423	454	1.300	1.331	2.631
8 Kotoriba . . . . .	762	858	1.799	2.096	3.895
9 Mala Subotica . . . . .	1.056	1.300	3.547	3.796	7.343
10 Prelog . . . . .	799	866	2.224	2.216	4.440
11 Sveta Marija na Muri . . . . .	621	684	1.553	1.873	3.426
12 Sveti Juraj u Trnju . . . . .	389	416	1.201	1.262	2.463
<b>59 Srez Rab . . . . .</b>	<b>2.501</b>	<b>2.702</b>	<b>6.794</b>	<b>7.804</b>	<b>14.598</b>
1 Novalja . . . . .	583	664	1.839	2.055	3.894
2 Pag . . . . .	875	923	1.968	2.384	4.352
3 Rab . . . . .	1.043	1.115	2.987	3.365	6.352
<b>60 Srez Samobor . . . . .</b>	<b>4.268</b>	<b>4.583</b>	<b>13.110</b>	<b>13.488</b>	<b>26.598</b>
1 Podvrh . . . . .	1.908	1.957	5.905	5.998	11.903
2 Samobor . . . . .	540	713	1.388	1.525	2.913
3 Sveta Nedelja . . . . .	790	815	2.519	2.679	5.198
4 Sveti Martin pod Okićem . . . . .	1.030	1.098	3.298	3.286	6.584
<b>61 Srez Senj . . . . .</b>	<b>2.043</b>	<b>2.122</b>	<b>4.877</b>	<b>5.554</b>	<b>10.431</b>
1 Jablanac . . . . .	770	797	1.709	1.978	3.687
2 Krivi Put . . . . .	478	479	1.209	1.373	2.582
3 Sveti Juraj . . . . .	795	846	1.959	2.203	4.162
<b>62 Grad Senj . . . . .</b>	<b>439</b>	<b>756</b>	<b>1.352</b>	<b>1.720</b>	<b>3.072</b>
<b>63 Srez Sisak . . . . .</b>	<b>5.846</b>	<b>6.364</b>	<b>13.342</b>	<b>14.094</b>	<b>27.436</b>
1 Gušće . . . . .	532	532	947	1.088	2.035
2 Kratečko . . . . .	382	411	741	812	1.553
3 Lekenik . . . . .	720	787	1.765	1.884	3.649
4 Letovanić . . . . .	587	649	1.364	1.441	2.805
5 Martinska Ves . . . . .	910	980	2.100	2.242	4.342
6 Palanjek . . . . .	779	819	1.787	1.828	3.615
7 Sela . . . . .	1.067	1.199	2.543	2.616	5.159
8 Topolovac . . . . .	869	987	2.095	2.183	4.278
<b>64 Grad Sisak . . . . .</b>	<b>1.417</b>	<b>2.828</b>	<b>5.542</b>	<b>5.373</b>	<b>10.915</b>
<b>65 Srez Slatina . . . . .</b>	<b>8.032</b>	<b>8.931</b>	<b>22.572</b>	<b>23.123</b>	<b>45.695</b>
1 Čeralije . . . . .	501	530	1.457	1.505	2.962
2 Gornji Miholjac . . . . .	1.099	1.226	3.173	3.140	6.313
3 Nova Bukovica . . . . .	1.683	1.843	4.692	4.876	9.568
4 Slatina . . . . .	1.793	2.095	4.754	4.999	9.753
5 Slatinski Drenovac . . . . .	868	908	2.451	2.491	4.942
6 Sopje . . . . .	951	997	2.497	2.603	5.100
7 Voćin . . . . .	1.137	1.332	3.548	3.509	7.057
<b>66 Srez Slunj . . . . .</b>	<b>7.051</b>	<b>7.134</b>	<b>22.046</b>	<b>23.783</b>	<b>45.829</b>
1 Cetin Grad . . . . .	1.305	1.304	4.583	5.010	9.593
2 Drežnik . . . . .	797	790	2.308	2.521	4.829
3 Primišlje . . . . .	1.184	1.189	3.422	3.491	6.913
4 Rakovica . . . . .	1.348	1.373	4.378	4.722	9.100
5 Slunj . . . . .	1.539	1.597	4.560	5.013	9.573
6 Veljun . . . . .	878	881	2.795	3.026	5.821
<b>67 Srez Sušak . . . . .</b>	<b>4.722</b>	<b>4.904</b>	<b>8.633</b>	<b>10.215</b>	<b>18.848</b>
1 Cernik-Čavle . . . . .	433	474	966	1.038	2.004
2 Dol-Bakarac . . . . .	368	349	463	716	1.179

## Savska banovina

Срез — Arrondissement Општина — Commune	Број кућа Nombre de maisons	Број домаћстава Nombre de ménages	Присутно становништво Population de fait		
			мушко du sexe masculin	женско du sexe féminin	укупно totale
3 Grobnik . . . . .	547	600	1.309	1.322	2.631
4 Hreljin . . . . .	971	942	1.180	1.830	3.010
5 Jelenje . . . . .	869	933	2.140	2.027	4.167
6 Kraljevica . . . . .	515	552	958	1.166	2.124
7 Krasica . . . . .	779	814	1.318	1.652	2.970
8 Praputnjak . . . . .	240	240	299	464	763
<b>68 Grad Sušak . . . . .</b>	<b>1.791</b>	<b>3.585</b>	<b>8.079</b>	<b>8.032</b>	<b>16.111</b>
<b>69 Srez Sveti Ivan Zelina . . . . .</b>	<b>6.505</b>	<b>6.817</b>	<b>16.976</b>	<b>17.526</b>	<b>34.502</b>
1 Donja Zelina . . . . .	1.128	1.137	3.071	3.215	6.286
2 Kašina . . . . .	1.960	2.116	4.875	5.013	9.888
3 Moravče Belovar . . . . .	1.407	1.427	3.554	3.557	7.111
4 Sveti Ivan Zelina . . . . .	308	358	781	805	1.586
5 Vanjski Sveti Ivan Zelina . . . . .	1.702	1.779	4.695	4.936	9.631
<b>70 Srez Udbina . . . . .</b>	<b>2.026</b>	<b>2.099</b>	<b>5.485</b>	<b>6.491</b>	<b>11.976</b>
1 Podlapac . . . . .	795	798	2.162	2.617	4.779
2 Udbina . . . . .	1.231	1.301	3.323	3.874	7.197
<b>71 Srez Valpovo . . . . .</b>	<b>4.600</b>	<b>5.548</b>	<b>11.804</b>	<b>12.292</b>	<b>24.096</b>
1 Belišće . . . . .	191	742	1.305	1.230	2.535
2 Bizovac . . . . .	771	815	1.883	2.000	3.883
3 Brođanci . . . . .	289	295	685	744	1.429
4 Ladimirevci . . . . .	303	311	661	636	1.297
5 Petrijevci . . . . .	875	971	2.054	2.166	4.220
6 Valpovo . . . . .	839	999	1.803	1.927	3.730
7 Vanjsko Valpovo . . . . .	1.332	1.415	3.413	3.589	7.002
<b>72 Srez Varaždin . . . . .</b>	<b>7.617</b>	<b>8.547</b>	<b>22.407</b>	<b>23.332</b>	<b>45.739</b>
1 Bartolovec . . . . .	643	767	2.096	2.172	4.268
2 Biškupec . . . . .	1.780	2.045	5.426	5.575	11.001
3 Jalžabet . . . . .	858	966	2.069	2.205	4.274
4 Križovljan Cestica . . . . .	888	872	2.320	2.452	4.772
5 Petrijanec . . . . .	996	1.223	3.331	3.419	6.750
6 Vidovec . . . . .	1.572	1.727	4.653	4.855	9.508
7 Vinica . . . . .	880	947	2.512	2.654	5.166
<b>73 Grad Varaždin . . . . .</b>	<b>1.770</b>	<b>3.231</b>	<b>7.496</b>	<b>7.116</b>	<b>14.612</b>
<b>74 Srez Velika Gorica . . . . .</b>	<b>6.598</b>	<b>7.043</b>	<b>17.241</b>	<b>18.538</b>	<b>35.779</b>
1 Dubranec . . . . .	519	526	1.381	1.542	2.923
2 Kravarsko . . . . .	723	741	1.903	2.175	4.078
3 Novo Čiče . . . . .	860	918	2.110	2.300	4.410
4 Odra . . . . .	1.161	1.204	3.319	3.423	6.742
5 Orle . . . . .	1.192	1.186	2.387	2.618	5.005
6 Velika Gorica . . . . .	1.205	1.380	3.511	3.776	7.287
7 Vukovina . . . . .	938	1.088	2.630	2.704	5.334
<b>75 Srez Vinkovci . . . . .</b>	<b>8.193</b>	<b>8.755</b>	<b>17.156</b>	<b>17.669</b>	<b>34.825</b>
1 Andrijaševci . . . . .	537	561	1.140	1.137	2.277
2 Černa . . . . .	734	739	1.393	1.464	2.857
3 Donje Novo Selo . . . . .	120	137	306	333	639
4 Ivankovo . . . . .	723	808	1.524	1.580	3.104
5 Jarmina . . . . .	267	339	682	659	1.341
6 Komletinci . . . . .	471	490	973	1.033	2.006
7 Laze . . . . .	209	208	439	435	874

## Savska banovina

Срез — Arrondissement Општина — Commune	Број кућа Nombre de maisons	Број домаћинстава Nombre de ménages	Присутно становништво Population de fait		
			мушко du sexe masculin	женско du sexe féminin	укупно totale
8 Mirkovci . . . . .	293	332	668	646	1.314
9 Nijemci . . . . .	1.038	1.115	2.370	2.434	4.804
10 Novi Jankovci . . . . .	271	272	567	526	1.093
11 Novo Selo . . . . .	288	347	723	734	1.457
12 Orolik . . . . .	276	287	566	595	1.161
13 Otok . . . . .	830	908	1.585	1.710	3.295
14 Privlaka . . . . .	482	484	968	974	1.942
15 Retkovci . . . . .	525	540	1.000	1.028	2.028
16 Slakovci . . . . .	262	258	458	472	930
17 Stari Mikanovci . . . . .	470	502	984	1.024	2.008
18 Vodjinci . . . . .	397	428	810	885	1.695
<b>76 Grad Vinkovci . . . . .</b>	<b>2.379</b>	<b>3.468</b>	<b>6.551</b>	<b>6.716</b>	<b>13.267</b>
<b>77 Srez Virovitica . . . . .</b>	<b>7.003</b>	<b>7.571</b>	<b>19.176</b>	<b>19.976</b>	<b>39.152</b>
1 Cabuna . . . . .	1.036	1.081	2.786	2.886	5.672
2 Gradina . . . . .	1.314	1.401	3.758	3.934	7.692
3 Lukač . . . . .	1.114	1.204	3.100	3.184	6.284
4 Pivnica . . . . .	599	627	1.808	1.845	3.653
5 Šuhopolje . . . . .	1.258	1.444	3.344	3.501	6.845
6 Špišić Bukovica . . . . .	1.682	1.814	4.380	4.626	9.006
<b>78 Grad Virovitica . . . . .</b>	<b>1.829</b>	<b>2.390</b>	<b>5.404</b>	<b>5.248</b>	<b>10.652</b>
<b>79 Srez Vojnić . . . . .</b>	<b>6.086</b>	<b>6.229</b>	<b>18.714</b>	<b>20.583</b>	<b>39.297</b>
1 Barilović . . . . .	1.135	1.188	3.770	4.278	8.048
2 Krnjak . . . . .	888	892	2.831	3.028	5.859
3 Krstinja . . . . .	963	982	3.223	3.453	6.676
4 Perjasica . . . . .	668	681	2.057	2.233	4.290
5 Tušilović . . . . .	287	284	893	984	1.877
6 Vojnić . . . . .	1.123	1.152	3.303	3.509	6.812
7 Vukmanić . . . . .	1.022	1.050	2.637	3.098	5.735
<b>80 Srez Vrbovsko . . . . .</b>	<b>2.963</b>	<b>3.372</b>	<b>8.160</b>	<b>9.068</b>	<b>17.228</b>
1 Bosiljevo . . . . .	921	930	2.895	3.043	5.438
2 Ravna Gora . . . . .	540	596	1.405	1.498	2.903
3 Severin na Kupi . . . . .	605	613	1.404	1.612	3.016
4 Srpske Moravice . . . . .	485	702	1.787	1.731	3.518
5 Vrbovsko . . . . .	412	531	1.169	1.184	2.353
<b>81 Srez Vrginmost . . . . .</b>	<b>6.439</b>	<b>6.546</b>	<b>17.833</b>	<b>19.987</b>	<b>37.820</b>
1 Bović . . . . .	828	829	2.328	2.700	5.028
2 Čemernica . . . . .	657	664	1.890	2.117	4.007
3 Lasinja . . . . .	1.628	1.661	4.087	4.744	8.831
4 Topusko . . . . .	1.782	1.825	5.227	5.779	11.006
5 Vrginmost . . . . .	1.544	1.567	4.301	4.647	8.948
<b>82 Srez Vukovar . . . . .</b>	<b>8.190</b>	<b>8.645</b>	<b>17.928</b>	<b>18.546</b>	<b>36.474</b>
1 Antin . . . . .	182	186	400	401	801
2 Berak . . . . .	199	225	427	465	892
3 Bobota . . . . .	575	591	1.289	1.297	2.586
4 Bogdanovci . . . . .	158	186	376	377	753
5 Borovo . . . . .	517	517	1.031	1.035	2.066
6 Bršadin . . . . .	259	267	613	619	1.232
7 Čerić . . . . .	216	231	467	461	928
8 Čakovci . . . . .	235	247	455	509	964
9 Gaboš . . . . .	187	188	395	422	817

## Savska banovina

Срез — Arrondissement Општина — Commune	Број кућа Nombre de maisons	Број домаћинства Nombre de ménages	Присутно становништво Population de fait		
			мушко du sexe mas- culin	женско du sexe féminin	укупно totale
10 Korog . . . . .	459	459	1.016	1.055	2.071
11 Lovas . . . . .	403	461	902	943	1.845
12 Marinci . . . . .	210	214	422	416	838
13 Markušica . . . . .	733	760	1.677	1.693	3.370
14 Mikluševci . . . . .	222	236	490	520	1.010
15 Negoslavci . . . . .	374	406	841	917	1.758
16 Nuštar . . . . .	278	318	634	669	1.303
17 Opatovac . . . . .	215	231	469	492	961
18 Ostrovo . . . . .	210	223	449	448	897
19 Pačetin . . . . .	267	264	541	569	1.110
20 Petrovci . . . . .	279	283	643	626	1.269
21 Sotin . . . . .	372	451	919	946	1.865
22 Stari Jankovci . . . . .	319	318	606	665	1.271
23 Svinjarevci . . . . .	190	200	427	434	861
24 Tompojevci . . . . .	177	200	384	429	813
25 Tordinci . . . . .	314	332	608	644	1.252
26 Trpinja . . . . .	467	479	1.078	1.291	2.169
27 Vera . . . . .	173	172	369	403	772
<b>83 Grad Vukovar . . . . .</b>	<b>2.125</b>	<b>3.021</b>	<b>5.104</b>	<b>5.758</b>	<b>10.862</b>
<b>84 Srez Zagreb . . . . .</b>	<b>11.460</b>	<b>12.662</b>	<b>32.132</b>	<b>32.182</b>	<b>64.314</b>
1 Brdovec . . . . .	1.321	1.411	3.658	3.842	7.500
2 Brezovica . . . . .	298	338	945	904	1.849
3 Gračani . . . . .	707	772	1.675	1.757	3.432
4 Markuševac . . . . .	1.011	1.040	2.589	2.669	5.258
5 Pušća . . . . .	842	887	2.403	2.474	4.877
6 Sesvete . . . . .	2.272	2.427	5.454	5.575	11.029
7 Stenjevec . . . . .	1.000	1.110	2.616	2.605	5.221
8 Stupnik . . . . .	778	854	2.406	2.310	4.716
9 Sveta Klara . . . . .	360	452	1.169	1.179	2.348
10 Šestine . . . . .	623	622	1.633	1.688	3.321
11 Vrapče . . . . .	1.901	2.385	6.641	6.233	12.874
12 Zaprešić . . . . .	347	364	943	946	1.889
<b>85 Grad Zagreb . . . . .</b>	<b>12.669</b>	<b>44.231</b>	<b>92.105</b>	<b>93.476</b>	<b>185.581</b>
<b>86 Srez Zlatar . . . . .</b>	<b>8.689</b>	<b>8.932</b>	<b>24.949</b>	<b>26.787</b>	<b>51.736</b>
1 Budinščina . . . . .	1.267	1.284	3.685	3.962	7.647
2 Hrašćina Trgovišće . . . . .	1.042	1.089	3.018	3.375	6.393
3 Lobor . . . . .	1.573	1.587	4.602	4.916	9.518
4 Mače . . . . .	1.849	1.886	5.273	5.617	10.890
5 Mihovljan . . . . .	1.371	1.381	3.909	4.192	8.101
6 Zlatar . . . . .	1.587	1.705	4.462	4.725	9.187
<b>87 Srez Županja . . . . .</b>	<b>8.124</b>	<b>8.437</b>	<b>17.146</b>	<b>17.573</b>	<b>34.719</b>
1 Babina Greda . . . . .	878	895	1.788	1.853	3.641
2 Bošnjaci . . . . .	1.002	1.050	2.181	2.292	4.473
3 Drenovci . . . . .	610	638	1.417	1.309	2.726
4 Gradište . . . . .	708	726	1.337	1.337	2.592
5 Gundinci . . . . .	488	482	1.091	1.091	2.182
6 Gunja . . . . .	373	425	844	859	1.703
7 Posavski Podgajci . . . . .	257	251	541	560	1.101
8 Račinovci . . . . .	459	457	1.011	1.086	2.097
9 Rajevo Selo . . . . .	302	317	602	642	1.244
10 Sikirevci . . . . .	380	399	895	894	1.789
11 Šoljani . . . . .	417	457	975	957	1.932
12 Šamac . . . . .	323	334	774	737	1.511
13 Štitar . . . . .	421	429	766	829	1.595
14 Vrbanja . . . . .	581	634	1.301	1.324	2.625
15 Županja . . . . .	925	943	1.705	1.803	3.508





## **VARDARSKA BANOVINA**

## Vardarska banovina

Срез — Arrondissement Општина — Commune	Број кућа Nombre de maisons	Број домаћинства Nombre de ménages	Присутно становништво Population de fait		
			мушко du sexe masculin	женско du sexe féminin	укупно totale
<b>Vardarska banovina</b>	<b>259.803</b>	<b>271.873</b>	<b>785.902</b>	<b>788.341</b>	<b>1.574.243</b>
<b>1 Srez Bitolj</b>	<b>10.924</b>	<b>12.752</b>	<b>32.636</b>	<b>32.528</b>	<b>65.164</b>
1 Barešani	285	296	879	919	1.798
2 Bitolj	5.836	7.527	16.975	16.049	33.024
3 Brusnik	376	397	1.102	1.224	2.326
4 Bukovo	501	499	1.241	1.454	2.695
5 Capari	560	573	1.090	1.412	2.502
6 Davato	443	465	1.151	1.319	2.470
7 Ivanjevci	562	565	2.119	2.124	4.243
8 Logovardi	194	184	529	531	1.060
9 Mogila	470	492	1.914	1.835	3.749
10 Sekirane	376	379	1.354	1.264	2.618
11 Strugovo	553	542	1.685	1.699	3.384
12 Trново	174	200	580	575	1.155
13 Velušina	594	633	2.017	2.123	4.140
<b>2 Srez Bosiljgrad</b>	<b>3.919</b>	<b>3.923</b>	<b>11.408</b>	<b>12.829</b>	<b>24.237</b>
1 Bistar	400	402	1.359	1.313	2.672
2 Bosiljgrad	551	547	1.521	1.554	3.075
3 Božica	415	427	1.295	1.642	2.937
4 Brankovci	217	215	610	588	1.198
5 Bresnica	182	184	478	503	981
6 Crnoštica	313	314	989	1.065	2.054
7 Donja Ljubata	492	495	1.432	1.621	3.053
8 Lisina	338	339	1.083	1.264	2.347
9 Izvor	275	274	786	770	1.556
10 Klisura	530	519	1.316	1.791	3.107
11 Kostroševci	206	207	539	718	1.257
<b>3 Srez Carevo Selo</b>	<b>2.503</b>	<b>2.583</b>	<b>8.271</b>	<b>7.456</b>	<b>15.727</b>
1 Carevo Selo	1.238	1.310	4.290	3.847	8.137
2 Kamenica	610	612	2.195	1.928	4.123
3 Trabotovište	655	661	1.786	1.681	3.467
<b>4 Srez Dojran</b>	<b>2.221</b>	<b>2.309</b>	<b>5.957</b>	<b>5.756</b>	<b>11.713</b>
1 Dojran	842	869	2.276	2.156	4.432
2 Udovo	405	443	1.112	1.023	2.135
3 Valandovo	974	997	2.569	2.577	5.146
<b>5 Srez Donji Polog</b>	<b>11.970</b>	<b>12.240</b>	<b>33.791</b>	<b>37.192</b>	<b>70.983</b>
1 Andrejevo	167	167	438	626	1.064
2 Brvenica	583	578	1.696	1.994	3.690
3 Dobrošte	435	445	1.381	1.481	2.862
4 Donjo Palčište	1.100	1.102	2.869	3.455	6.324
5 Džepčište	418	418	1.306	1.401	2.707
6 Grupčin	570	568	1.860	1.683	3.543
7 Lešak	310	341	1.011	1.157	2.168
8 Miletino	514	516	1.502	1.778	3.280
9 Raotinci	331	354	1.180	1.209	2.389
10 Sedlarevo	232	233	713	668	1.381
11 Selce	940	964	2.329	2.689	5.018
12 Senokos	785	830	2.336	2.755	5.091
13 Štenče	184	179	475	602	1.077
14 Šemševo	388	384	1.302	1.346	2.648

## Vardarska banovina

Срез — Arrondissement Општина — Commune	Број кућа Nombre de maisons	Број домаћинства Nombre de ménages	Присутно становништво Population de fait		
			мушко du sexe masculin	женско du sexe féminin	укупно totale
15 Tearce . . . . .	583	593	1.664	1.886	3.550
16 Tetovo . . . . .	3.253	3.385	8.018	8.341	16.359
17 Volkovija . . . . .	120	110	279	361	640
18 Vratnica . . . . .	625	639	2.118	2.390	4.508
19 Zeljino . . . . .	432	434	1.314	1.370	2.684
<b>6 Srez Đevdelija . . . . .</b>	<b>2.823</b>	<b>2.996</b>	<b>8.260</b>	<b>7.683</b>	<b>15.943</b>
1 Bogdanci . . . . .	639	659	1.787	1.727	3.514
2 Đevdelija . . . . .	909	1.020	2.671	2.340	5.011
3 Konjsko . . . . .	303	306	813	803	1.616
4 Mirovče . . . . .	356	364	1.119	1.083	2.202
5 Negorci . . . . .	242	256	796	719	1.515
6 Stojakovo . . . . .	374	391	1.074	1.011	2.085
<b>7 Srez Galičnik . . . . .</b>	<b>2.888</b>	<b>2.852</b>	<b>4.935</b>	<b>7.116</b>	<b>12.051</b>
1 Beličica . . . . .	128	135	252	334	586
2 Galičnik . . . . .	555	518	729	1.341	2.070
3 Lazaropolje . . . . .	523	527	732	1.453	2.185
4 Ničpur . . . . .	186	189	363	442	805
5 Nistrovo . . . . .	186	186	353	419	772
6 Rostuša . . . . .	846	839	1.673	1.912	3.585
7 Zirovnica . . . . .	464	458	833	1.215	2.048
<b>8 Srez Gnjilane . . . . .</b>	<b>13.809</b>	<b>13.857</b>	<b>45.842</b>	<b>45.195</b>	<b>91.037</b>
1 Ajnovce . . . . .	607	613	2.144	2.151	4.295
2 Bostane . . . . .	782	749	2.813	2.748	5.561
3 Gnjilane . . . . .	1.825	1.863	4.901	4.960	9.861
4 Kamenica . . . . .	501	547	1.860	1.844	3.704
5 Ogošte . . . . .	846	842	3.331	3.112	6.443
6 Paralovo . . . . .	581	563	1.921	1.922	3.843
7 Parteš . . . . .	710	710	2.395	2.360	4.755
8 Pasjane . . . . .	640	645	2.119	2.061	4.180
9 Požeranje . . . . .	792	787	2.686	2.630	5.316
10 Raniug . . . . .	931	914	2.951	2.911	5.862
11 Rogačica . . . . .	1.110	1.107	3.773	3.841	7.614
12 Ropotovo . . . . .	545	545	2.036	2.101	4.137
13 Šlatina . . . . .	800	808	2.739	2.573	5.312
14 Šurlane . . . . .	866	879	3.074	2.892	5.966
15 Vaganeš . . . . .	598	601	1.999	2.020	4.019
16 Vitina . . . . .	747	756	2.282	2.293	4.575
17 Vrbovac . . . . .	928	928	2.818	2.776	5.594
<b>9 Srez Gora . . . . .</b>	<b>2.648</b>	<b>2.639</b>	<b>6.206</b>	<b>7.921</b>	<b>14.127</b>
1 Brod . . . . .	329	332	649	950	1.599
2 Brodosavce . . . . .	550	549	1.769	1.973	3.742
3 Dragaš . . . . .	959	955	1.920	2.693	4.613
4 Kruševo . . . . .	424	425	781	1.033	1.814
5 Lopušnica . . . . .	386	378	1.087	1.272	2.359
<b>10 Srez Gornji Debar . . . . .</b>	<b>3.752</b>	<b>3.628</b>	<b>7.865</b>	<b>8.431</b>	<b>16.296</b>
1 Debar . . . . .	1.536	1.478	3.901	3.297	7.198
2 Donja Župa . . . . .	576	515	943	1.254	2.197
3 Gornja Župa . . . . .	592	583	939	1.257	2.196
4 Kosovrast . . . . .	649	651	1.129	1.525	2.654
5 Manastirac . . . . .	399	401	953	1.098	2.051

## Vardarska banovina

Срез — Arrondissement Општина — Commune	Број кућа Nombre de maisons	Број домаћинстава Nombre de ménages	Присутно становништво Population de fait		
			мушко du sexe masculin	женско du sexe féminin	укупно totale
<b>11 Srez Gornji Polog</b>	<b>5.757</b>	<b>5.932</b>	<b>14.855</b>	<b>17.811</b>	<b>32.666</b>
1 Banjica	626	618	1.591	1.826	3.417
2 Čajle	707	709	2.029	2.533	4.562
3 Gostivar	992	1.188	2.922	3.030	5.952
4 Mavrovo	344	337	637	924	1.561
5 Požarane	472	467	1.293	1.572	2.865
6 Tajmište	77	78	196	206	402
7 Veliko Turčane	302	301	691	890	1.581
8 Vrapčište	459	474	1.257	1.452	2.709
9 Vrutok	666	671	1.311	1.936	3.247
10 Zubovce	604	599	1.458	1.965	3.423
11 Zelezna Reka	508	490	1.470	1.477	2.947
<b>12 Srez Gračanica</b>	<b>9.202</b>	<b>9.363</b>	<b>29.839</b>	<b>28.019</b>	<b>57.858</b>
1 Devet Jugovića	805	689	2.622	2.604	5.226
2 Goleš	918	931	2.900	2.824	5.724
3 Gornja Drenica	868	793	2.798	2.755	5.553
4 Gračanica	812	812	2.874	2.823	5.697
5 Janjevo	1.052	1.074	3.217	3.355	6.572
6 Lipljan	1.032	1.072	3.264	3.049	6.313
7 Obilić	939	969	3.322	3.093	6.415
8 Priština	2.776	3.023	8.842	7.516	16.358
<b>13 Srez Jablanica</b>	<b>8.791</b>	<b>8.774</b>	<b>28.228</b>	<b>30.094</b>	<b>58.322</b>
1 Banja	368	370	1.486	1.519	3.005
2 Bojnik	684	685	2.215	2.325	4.540
3 Bošnjace	606	609	2.283	2.521	4.804
4 Bučumet	488	489	1.512	1.653	3.165
5 Buvce	735	737	2.382	2.619	5.001
6 Donje Brijanje	280	284	856	901	1.757
7 Donje Konjuvce	587	574	1.712	1.925	3.637
8 Kosančić	558	578	1.601	1.670	3.271
9 Lapotince	186	153	471	506	977
10 Lebane	1.319	1.307	4.182	4.345	8.527
11 Medveđa	829	822	2.574	2.737	5.311
12 Orane	539	540	1.898	2.028	3.926
13 Oruglica	220	220	716	748	1.464
14 Ravna Banja	230	228	772	801	1.573
15 Retkocer	238	244	720	785	1.505
16 Slišane	586	579	1.887	1.996	3.883
17 Tulari	338	355	961	1.015	1.976
<b>14 Srez Kačanik</b>	<b>1.803</b>	<b>1.865</b>	<b>6.470</b>	<b>5.996</b>	<b>12.466</b>
1 Đeneral Janković	449	452	1.725	1.492	3.217
2 Kačanik	947	981	3.378	3.163	6.541
3 Slatina	407	432	1.367	1.341	2.708
<b>15 Srez Kavadar</b>	<b>4.425</b>	<b>4.582</b>	<b>12.614</b>	<b>11.305</b>	<b>23.919</b>
1 Begnište	426	417	1.018	893	1.911
2 Bojančište	377	387	1.144	1.016	2.160
3 Drenovo	650	665	1.841	1.691	3.532
4 Gradsko	288	347	1.079	804	1.883
5 Kavadar	1.091	1.135	2.888	2.616	5.504
6 Marena	162	176	520	410	930
7 Mrzen-Oraovac	316	325	907	851	1.758
8 Rožden	266	270	802	729	1.531
9 Stragovo	565	572	1.743	1.595	3.338
10 Vatoš	284	288	672	700	1.372

## Vardarska banovina

Срез — Arrondissement Општина — Commune	Број кућа Nombre de maisons	Број домаћинства Nombre de ménages	Присутно становништво Population de fait		
			мушко du sexe masculin	женско du sexe féminin	укупно totale
<b>16 Srez Kičevo</b>	<b>5.583</b>	<b>6.181</b>	<b>15.116</b>	<b>16.985</b>	<b>32.101</b>
1 Brždani	128	438	1.138	1.183	2.321
2 Cer	191	211	352	536	888
3 Dolenci	437	439	1.069	1.366	2.435
4 Karbunica	376	398	893	1.093	1.986
5 Kičevo	1.127	1.256	3.322	3.060	6.382
6 Klenovac	459	529	1.352	1.499	2.851
7 Malo-Crsko	480	484	1.070	1.377	2.447
8 Midinci	598	587	1.503	1.603	3.106
9 Orlandi	398	382	996	1.048	2.044
10 Oslomej	268	295	698	859	1.557
11 Premka	568	574	1.260	1.587	2.847
12 Raštani	365	414	1.053	1.197	2.250
13 Sveti Vrači	188	174	410	577	987
<b>17 Srez Kočane</b>	<b>5.547</b>	<b>5.838</b>	<b>16.241</b>	<b>15.543</b>	<b>31.784</b>
1 Blatac	900	910	2.338	2.281	4.619
2 Kočane	979	1.168	2.762	2.649	5.411
3 Njivičani	249	247	794	727	1.521
4 Obleševo	363	367	1.147	1.062	2.209
5 Orizare	533	540	1.533	1.489	3.022
6 Polać	322	323	1.049	1.036	2.085
7 Sokolarci	386	400	1.481	1.396	2.877
8 Vinica	1.247	1.275	3.573	3.344	6.917
9 Zrnovci	568	608	1.564	1.559	3.123
<b>18 Srez Kratovo</b>	<b>3.194</b>	<b>3.251</b>	<b>10.522</b>	<b>9.778</b>	<b>20.300</b>
1 Kratovo	869	883	2.598	2.391	4.989
2 Opilo	311	317	1.013	1.046	2.059
3 Rudare	352	359	1.370	1.199	2.569
4 Štracin	354	352	1.293	1.210	2.503
5 Slegovo	152	152	432	427	859
6 Zletovo	1.156	1.188	3.816	3.505	7.321
<b>19 Srez Kriva Palanka</b>	<b>6.104</b>	<b>6.092</b>	<b>20.000</b>	<b>20.532</b>	<b>40.532</b>
1 Đerman	337	335	1.231	1.259	2.490
2 Kriva Palanka	1.238	1.266	4.016	3.635	7.651
3 Moždinvjak	533	529	1.726	1.874	3.600
4 Petraljica	465	459	1.528	1.577	3.105
5 Podrži Konj	692	692	2.157	2.392	4.549
6 Radovnica	404	409	1.389	1.453	2.842
7 Rankovac	510	480	1.704	1.694	3.398
8 Stajevac	532	531	1.818	1.904	3.722
9 Trgovište	755	753	2.294	2.475	4.769
10 Zidilovo	638	638	2.137	2.269	4.406
<b>20 Srez Kruševo</b>	<b>3.844</b>	<b>3.943</b>	<b>11.678</b>	<b>11.892</b>	<b>23.570</b>
1 Bela Crkva	432	444	1.635	1.665	3.300
2 Crna Reka	519	531	1.878	1.844	3.722
3 Krivo Gaštane	367	367	1.432	1.371	2.803
4 Kruševo	830	879	1.603	1.992	3.595
5 Rastovica	411	433	1.225	1.256	2.481
6 Selce	231	231	712	620	1.332
7 Žvan	1.054	1.058	3.193	3.144	6.337
<b>21 Srez Leskovac</b>	<b>12.160</b>	<b>12.490</b>	<b>38.405</b>	<b>38.857</b>	<b>77.262</b>
1 Barje	133	131	395	396	791
2 Bogojevce	189	189	667	708	1.375
3 Brestovac	490	496	1.789	1.800	3.589

## Vardarska banovina

Срез — Arrondissement Општина — Commune	Број кућа Nombre de maisons	Број домаћинства Nombre de ménages	Присутно становништво Population de fait		
			мушко du sexe masculin	женско du sexe féminin	укупно totale
4 Bunuša . . . . .	373	373	1.211	1.269	2.480
5 Crkavnica . . . . .	437	430	1.491	1.619	3.110
6 Guberevac . . . . .	417	416	1.492	1.510	3.002
7 Jašunja . . . . .	367	372	1.310	1.391	2.701
8 Leskovac . . . . .	3.424	3.731	9.091	8.541	17.632
9 Manojlovce . . . . .	379	381	1.412	1.494	2.906
10 Miroševac . . . . .	615	616	1.809	1.859	3.668
11 Mrštane . . . . .	412	412	1.499	1.483	2.982
12 Oraovica . . . . .	313	317	878	868	1.746
13 Orašac . . . . .	363	366	1.304	1.325	2.629
14 Pečenjevce . . . . .	634	634	2.130	2.321	4.451
15 Razgojna . . . . .	493	490	1.714	1.759	3.473
16 Strojkovac . . . . .	435	433	1.378	1.443	2.821
17 Turekovic . . . . .	785	787	2.541	2.618	5.159
18 Velika Grabovnica . . . . .	351	349	1.202	1.242	2.444
19 Velika Kopašnica . . . . .	301	308	895	933	1.828
20 Veliko Trnjane . . . . .	508	509	1.701	1.671	3.372
21 Vinarce . . . . .	497	502	1.737	1.854	3.591
22 Vuče . . . . .	244	248	759	753	1.512
<b>22 Srez Maleš . . . . .</b>	<b>2.604</b>	<b>2.862</b>	<b>7.967</b>	<b>7.427</b>	<b>15.394</b>
1 Berovo . . . . .	915	1.004	2.982	2.630	5.612
2 Mitrošinci . . . . .	430	442	1.236	1.157	2.393
3 Pehčevo . . . . .	576	675	1.784	1.653	3.437
4 Vladimirovo . . . . .	683	741	1.965	1.987	3.952
<b>23 Srez Masurica . . . . .</b>	<b>3.061</b>	<b>3.031</b>	<b>7.991</b>	<b>9.425</b>	<b>17.416</b>
1 Jelašnica . . . . .	370	364	1.000	1.049	2.049
2 Kijevac . . . . .	282	282	816	895	1.711
3 Mačkatica . . . . .	338	338	1.002	1.074	2.076
4 Surdulica . . . . .	812	854	2.170	2.414	4.584
5 Suvojnica . . . . .	590	572	1.467	1.698	3.165
6 Vlasina . . . . .	669	621	1.536	2.295	3.831
<b>24 Srez Morihovo . . . . .</b>	<b>2.493</b>	<b>2.583</b>	<b>8.369</b>	<b>7.522</b>	<b>15.891</b>
1 Bač . . . . .	524	531	2.006	1.740	3.746
2 Dobruševo . . . . .	347	368	1.413	1.273	2.686
3 Kremenice . . . . .	507	538	1.346	1.261	2.607
4 Novaci . . . . .	460	494	1.803	1.658	3.461
5 Staravina . . . . .	655	652	1.801	1.590	3.391
<b>25 Srez Negotin ✓ . . . . .</b>	<b>2.370</b>	<b>2.524</b>	<b>6.926</b>	<b>5.950</b>	<b>12.876</b>
1 Bistrenica . . . . .	338	358	994	870	1.864
2 Demir Kapija . . . . .	349	353	1.011	852	1.863
3 Dragovo . . . . .	384	378	1.030	954	1.984
4 Krivolak . . . . .	147	174	560	324	884
5 Kurja . . . . .	96	144	378	342	720
6 Negotin . . . . .	527	558	1.284	1.235	2.519
7 Timjanik . . . . .	92	94	238	189	427
8 Trmnik . . . . .	437	465	1.431	1.184	2.615
<b>26 Srez Nerodimlje ✓ . . . . .</b>	<b>5.662</b>	<b>5.782</b>	<b>19.250</b>	<b>19.133</b>	<b>38.383</b>
1 Babuš . . . . .	788	795	2.986	2.877	5.863
2 Gatnja . . . . .	493	490	1.642	1.621	3.263
3 Gotovuša . . . . .	414	406	1.310	1.375	2.685
4 Kosin . . . . .	397	396	1.479	1.366	2.845
5 Nerodimlje . . . . .	655	672	2.277	2.302	4.579
6 Sevce . . . . .	237	221	693	739	1.432

## Vardarska banovina

Срез — Arrondissement Општина — Commune	Број кућа Nombre de maisons	Број домаћинства Nombre de ménages	Присутно становништво Population de fait		
			мушко du sexe mas- culin	женско du sexe féminin	укупно totale
7 Štimlje . . . . .	977	948	3.214	3.231	6.445
8 Štrpce . . . . .	479	478	1.639	1.768	3.407
9 Talinovac . . . . .	347	355	1.261	1.285	2.546
10 Uroševac . . . . .	875	1.021	2.749	2.569	5.318
<b>27 Srez Ohrid . . . . .</b>	<b>5.838</b>	<b>5.983</b>	<b>16.478</b>	<b>16.588</b>	<b>33.066</b>
1 Belčište . . . . .	435	442	1.184	1.302	2.486
2 Galičica . . . . .	871	902	2.545	2.541	5.086
3 Gornji Koselj . . . . .	693	724	2.390	2.382	4.772
4 Mešešhte . . . . .	446	453	1.417	1.557	2.974
5 Ohrid . . . . .	2.084	2.143	5.058	4.696	9.754
6 Slatina . . . . .	283	287	876	897	1.773
7 Slivovo . . . . .	654	660	1.920	2.026	3.946
8 Veljmaj . . . . .	372	372	1.088	1.187	2.275
<b>28 Srez Ovče Polje . . . . .</b>	<b>3.480</b>	<b>3.570</b>	<b>11.409</b>	<b>10.529</b>	<b>21.938</b>
1 Barbarevo . . . . .	215	218	840	785	1.625
2 Džumajlija . . . . .	798	811	2.205	2.049	4.254
3 Gornji Balvan . . . . .	237	233	857	782	1.639
4 Mečkujevac . . . . .	264	260	989	862	1.851
5 Nemanjica . . . . .	254	254	844	830	1.674
6 Ovče Polje . . . . .	400	428	1.416	1.228	2.644
7 Pavlešenci . . . . .	211	214	747	742	1.489
8 Sveti Nikola . . . . .	854	900	2.538	2.391	4.929
9 Trola . . . . .	247	252	973	860	1.833
<b>29 Srez Pčinja . . . . .</b>	<b>9.505</b>	<b>9.579</b>	<b>26.798</b>	<b>28.566</b>	<b>55.364</b>
1 Ćukovac . . . . .	169	169	463	525	988
2 Brezovica . . . . .	127	126	420	461	881
3 Buštranje . . . . .	262	249	663	775	1.438
4 Davidovac . . . . .	152	153	421	456	877
5 Donje Trebešinj . . . . .	195	194	524	554	1.078
6 Donji Neradovac . . . . .	237	231	637	706	1.343
7 Drenovac . . . . .	315	314	1.002	1.034	2.036
8 Dubnica . . . . .	586	583	1.843	1.978	3.821
9 Golemo Selo . . . . .	492	492	1.469	1.625	3.094
10 Korbevac . . . . .	594	580	1.677	1.822	3.499
11 Kriva Feja . . . . .	415	415	1.387	1.473	2.860
12 Lepčince . . . . .	251	241	669	734	1.403
13 Lukovo . . . . .	130	130	370	441	811
14 Moštanica . . . . .	260	260	776	835	1.611
15 Preobraženje . . . . .	156	145	306	369	675
16 Prvonek . . . . .	248	248	789	822	1.611
17 Rataje . . . . .	466	481	1.357	1.504	2.861
18 Stari Glog . . . . .	214	214	708	696	1.404
19 Sveti Ilija . . . . .	353	358	1.101	1.190	2.291
20 Tesovište . . . . .	286	281	813	894	1.707
21 Tibužde . . . . .	312	315	942	1.025	1.967
22 Vlase . . . . .	470	470	1.367	1.513	2.880
23 Vranje . . . . .	2.061	2.177	5.034	4.979	10.013
24 Vranjska Banja . . . . .	754	753	2.060	2.155	4.215
<b>30 Srez Podgora . . . . .</b>	<b>2.146</b>	<b>2.124</b>	<b>8.118</b>	<b>8.102</b>	<b>16.220</b>
1 Dulje . . . . .	548	525	1.870	1.819	3.689
2 Mušutište . . . . .	427	426	1.887	1.869	3.756
3 Sopina . . . . .	472	462	1.902	1.872	3.774
4 Suva Reka . . . . .	699	711	2.459	2.542	5.001

## Vardarska banovina

Срез — Arrondissement Општина — Commune	Број кућа Nombre de maisons	Број домаћинства Nombre de ménages	Присутно становништво Population de fait		
			мушко du sexe masculin	женско du sexe féminin	укупно totale
<b>31 Srez Poljanica</b>	<b>3.729</b>	<b>3.758</b>	<b>11.097</b>	<b>11.741</b>	<b>22.838</b>
1 Beliševo	550	552	1.644	1.888	3.532
2 Džep	576	596	1.745	1.819	3.564
3 Jagnjilo	201	201	620	640	1.260
4 Predejane	533	554	1.651	1.698	3.349
5 Priboj	376	376	1.120	1.179	2.299
6 Tegovište	429	412	1.311	1.325	2.636
7 Vladičin Han	1.064	1.067	3.006	3.192	6.198
<b>32 Srez Poreč</b>	<b>3.209</b>	<b>3.237</b>	<b>9.142</b>	<b>9.598</b>	<b>18.740</b>
1 Brod	279	287	786	764	1.550
2 Debrešte	884	892	2.684	2.504	5.188
3 Donja Rabetina	462	472	1.098	1.348	2.446
4 Lokvica	401	402	1.160	1.233	2.393
5 Manastirac	464	461	1.092	1.305	2.397
6 Rasteš	301	295	1.008	1.038	2.046
7 Samokov	418	428	1.314	1.406	2.720
<b>33 Srez Prespa</b>	<b>3.905</b>	<b>4.105</b>	<b>10.320</b>	<b>11.311</b>	<b>21.631</b>
1 Carev Dvor	750	771	2.029	2.214	4.243
2 Gopeš	312	328	716	894	1.610
3 Jankovac	786	798	1.745	2.213	3.958
4 Ljubojno	686	699	2.095	2.304	4.399
5 Podmočane	554	562	1.459	1.519	2.978
6 Resan	817	947	2.276	2.167	4.443
<b>34 Srez Preševo</b>	<b>6.834</b>	<b>7.086</b>	<b>22.167</b>	<b>22.238</b>	<b>44.405</b>
1 Biljača	1.009	1.006	3.188	3.092	6.280
2 Bujanovac	1.680	1.711	5.227	5.415	10.642
3 Klenike	630	629	2.065	2.118	4.183
4 Klinovac	371	371	1.064	1.217	2.281
5 Levosoje	511	526	1.720	1.679	3.399
6 Novo Selo	317	303	968	996	1.964
7 Preševo	1.147	1.317	3.869	3.656	7.525
8 Šaince	238	238	719	791	1.510
9 Žbevac	261	267	885	947	1.832
10 Žuinice	670	718	2.462	2.327	4.789
<b>35 Srez Prilep</b>	<b>9.522</b>	<b>10.078</b>	<b>27.996</b>	<b>26.484</b>	<b>54.480</b>
1 Dolnjani	463	459	1.749	1.658	3.407
2 Dunje	505	504	1.331	1.173	2.504
3 Kostinci	732	727	2.578	2.465	5.043
4 Makovo	246	246	774	688	1.462
5 Nebregovo	504	512	1.682	1.558	3.240
6 Pletvar	316	316	981	956	1.937
7 Prilep	4.540	5.111	11.655	11.166	22.821
8 Prilepac	331	333	1.211	1.086	2.297
9 Toplica	342	340	987	887	1.874
10 Topolčane	695	688	2.278	2.242	4.520
11 Vitolište	391	389	1.099	980	2.079
12 Vrbjani	457	453	1.671	1.625	3.296
<b>36 Srez Radovište</b>	<b>3.583</b>	<b>3.672</b>	<b>9.736</b>	<b>9.725</b>	<b>19.461</b>
1 Injevo	546	546	1.626	1.556	3.182
2 Konča	522	523	1.396	1.436	2.832
3 Podareš	1.025	1.069	3.005	3.030	6.035
4 Radovište	1.490	1.534	3.709	3.703	7.412



## Vardarska banovina


Срез — Arrondissement Општина — Commune	Број кућа Nombre de maisons	Број домаћинства Nombre de ménages	Присутно становништво Population de fait		
			мушко du sexe masculin	женско du sexe féminin	укупно totale
<b>37 Srez Skoplje</b>	<b>18.643</b>	<b>22.372</b>	<b>67.593</b>	<b>60.459</b>	<b>128.052</b>
1 Bardovce	183	199	631	574	1.205
2 Brnjarci	222	240	937	845	1.782
3 Brodac	285	283	1.125	964	2.089
4 Bulačane	277	273	1.272	1.198	2.470
5 Bunardžik	323	329	1.276	1.130	2.406
6 Čajljane	397	397	1.349	1.232	2.581
7 Donje Vodno	25	26	139	143	282
8 Dračevo	804	842	3.256	3.136	6.392
9 Držilovo	553	549	1.669	1.730	3.399
10 Govrljevo	331	335	1.253	1.248	2.501
11 Gornje Količane	579	579	1.762	1.776	3.538
12 Gradovce	528	564	1.899	1.786	3.685
13 Katlanovo	263	279	1.160	951	2.111
14 Kučevište	228	220	732	746	1.478
15 Kučkovo	356	353	1.198	1.126	2.324
16 Ljubance	435	412	1.353	1.369	2.722
17 Mirkovci	165	164	537	564	1.101
18 Petrovac	234	258	1.163	709	1.872
19 Rakotinci	319	322	1.398	1.289	2.687
20 Rašče	388	396	1.357	1.285	2.642
21 Sindelić	137	162	481	443	924
22 Skoplje, grad	10.163	13.730	36.893	31.441	68.334
23 Sušica	549	556	1.736	1.587	3.323
24 Sveti Nikita	573	583	1.961	2.005	3.966
25 Šiševo	326	321	1.056	1.182	2.238
<b>38 Srez Struga</b>	<b>5.373</b>	<b>5.425</b>	<b>13.241</b>	<b>14.814</b>	<b>28.055</b>
1 Delagožde	492	488	1.479	1.351	2.830
2 Draslavica	384	382	1.130	1.144	2.274
3 Drimkol	467	464	1.185	1.500	2.685
4 Karaorman	474	467	1.117	1.251	2.368
5 Labunište	681	675	1.445	1.804	3.249
6 Radolište	700	713	2.016	1.995	4.011
7 Struga	781	798	1.744	1.843	3.587
8 Velešta	623	620	1.521	1.695	3.216
9 Vevčani	771	818	1.604	2.231	3.835
<b>39 Srez Strumica</b>	<b>6.727</b>	<b>7.165</b>	<b>20.160</b>	<b>18.836</b>	<b>38.996</b>
1 Bosiljevo	1.120	1.109	3.207	3.243	6.450
2 Murtina	906	895	2.587	2.634	5.221
3 Novo Selo	1.575	1.618	4.497	3.930	8.427
4 Popčevo	455	455	1.473	1.297	2.770
5 Strumica	1.585	1.996	5.165	4.435	9.600
6 Vasiljevo	1.086	1.092	3.231	3.297	6.528
<b>40 Srez Šar-Planina</b>	<b>7.815</b>	<b>8.012</b>	<b>22.905</b>	<b>23.249</b>	<b>46.154</b>
1 Damnjane	440	477	2.134	1.846	3.980
2 Đone	270	244	1.046	1.165	2.211
3 Gornja Srbica	150	144	476	455	931
4 Gornje Selo	220	220	570	702	1.272
5 Koriša	213	204	602	623	1.225
6 Lokvica	480	505	1.337	1.642	2.979
7 Ljubičevo	220	219	534	595	1.129
8 Ljubinje	274	281	682	880	1.562
9 Ljubizda	190	234	693	714	1.407
10 Novaci	140	160	583	546	1.129
11 Prizren	3.719	3.904	9.666	9.289	18.955
12 Sredska	247	237	680	872	1.552

## Vardarska banovina

Срес — Arrondissement Општина — Commune	Број кућа Nombre de maisons	Број домаћинства Nombre de ménages	Присутно становништво Population de fait		
			мушко du sexe mas- culin	женско du sexe féminin	укупно totale
13 Vrbičane	135	135	320	386	706
14 Zjum	404	331	1.314	1.428	2.742
15 Ztr	713	717	2.268	2.106	4.374
<b>41 Srez Štip</b>	<b>3.471</b>	<b>3.863</b>	<b>10.525</b>	<b>9.367</b>	<b>19.892</b>
1 Leskovica	372	391	1.188	1.160	2.348
2 Radanja	979	1.002	2.848	2.801	5.649
3 Štip	2.120	2.470	6.489	5.406	11.895
<b>42 Srez Veles</b>	<b>7.921</b>	<b>8.184</b>	<b>21.922</b>	<b>20.314</b>	<b>42.236</b>
1 Bašino Selo	189	190	500	482	982
2 Bogomila	631	636	1.911	1.720	3.631
3 Crkvina	129	151	398	336	734
4 Čaška	118	120	386	397	783
5 Čičevo	145	145	451	390	841
6 Gornji Vranovci	495	507	1.182	1.334	2.516
7 Ivankovac	234	234	619	611	1.230
8 Izvor	538	548	1.577	1.509	3.086
9 Jabučiste	201	192	510	495	1.005
10 Kočilari	181	183	550	524	1.074
11 Lisiče	127	135	368	320	688
12 Melnica	241	248	643	666	1.309
13 Orizare	166	168	455	460	915
14 Podles	190	186	553	504	1.057
15 Raštane	156	163	611	577	1.188
16 Rudnik	103	103	381	330	711
17 Skačinci	83	83	266	224	490
18 Slp	108	116	364	289	653
19 Sojeklare	141	135	426	330	756
20 Teovo	348	341	976	868	1.844
21 Tomislavljevo	126	115	306	313	619
22 Veles	2.671	2.955	7.106	6.339	13.445
23 Vodovrat	215	215	597	575	1.172
24 Vojnica	385	315	786	721	1.507
<b>43 Srez Vlasotinci</b>	<b>7.938</b>	<b>7.924</b>	<b>22.659</b>	<b>25.537</b>	<b>48.196</b>
1 Brod	228	229	471	779	1.250
2 Crna Trava	528	522	1.193	1.716	2.909
3 Dadinci	303	303	835	949	1.784
4 Darkovac	199	185	377	643	1.020
5 Dejan	338	339	1.147	1.215	2.362
6 Dobro Polje	213	214	507	659	1.166
7 Dobroviš	197	200	635	701	1.336
8 Donji Prisan	261	224	823	871	1.694
9 Gornji Orah	352	354	1.152	1.170	2.322
10 Grdelica	774	813	2.310	2.272	4.582
11 Jabukovik	174	172	440	597	1.037
12 Kalna	232	228	645	765	1.410
13 Konopnica	350	347	1.164	1.181	2.345
14 Kruševica	442	444	1.375	1.534	2.909
15 Lopusnja	185	185	564	582	1.146
16 Orašje	490	494	1.594	1.624	3.218
17 Ravna Dubrava	202	202	674	698	1.372
18 Ruplje	513	513	1.427	1.664	3.091
19 Švođe	169	176	615	601	1.216
20 Šišava	446	428	1.456	1.575	3.031
21 Tegošnica	283	283	725	990	1.715
22 Vlasotinci	1.059	1.069	2.530	2.751	5.281

## Vardarska banovina

Срез — Arrondissement Општина — Commune	Број кућа Nombre de maisons	Број домаћинства Nombre de ménages	Присутно становништво Population de fait		
			мушко du sexe masculin	женско du sexe féminin	укупно totale
<b>44 Srez Žegligovo</b>	<b>10.107</b>	<b>10.864</b>	<b>33.994</b>	<b>32.507</b>	<b>66.501</b>
1 Bajlovce	364	362	1.197	1.191	2.388
2 Četirce	325	333	1.136	1.235	2.371
3 Dovezence	283	281	963	946	1.909
4 Dumanovce	516	539	1.869	1.809	3.678
5 Gradište	284	244	855	815	1.670
6 Klečevce	287	273	904	898	1.802
7 Kumanovo	3.004	3.691	8.663	8.321	16.984
8 Malino	256	243	952	866	1.818
9 Mlado Nagoričane	492	495	1.655	1.579	3.234
10 Murgaš	207	202	767	661	1.428
11 Orah	248	250	914	885	1.799
12 Orašac	360	344	1.345	1.237	2.582
13 Otlja	746	794	2.787	2.757	5.544
14 Pelince	258	261	945	929	1.874
15 Ravno	329	338	1.158	1.165	2.323
16 Režanovac	545	591	2.260	1.895	4.155
17 Romanovac	548	567	1.962	1.929	3.891
18 Staro Nagoričane	345	321	1.060	1.073	2.133
19 Tabanovce	472	495	1.766	1.547	3.313
20 Žegnjanje	238	240	836	769	1.605



**VRBASKA BANOVINA**

## Vrbaska banovina

Срез — Arrondissement Општина — Commune	Број кућа Nombre de maisons	Број домаћинства Nombre de ménages	Присутно становништво Population de fait		
			мушко du sexe masculin	женско du sexe féminin	укупно totale
<b>Vrbaska banovina</b>	<b>167.353</b>	<b>172.808</b>	<b>528.695</b>	<b>508.687</b>	<b>1,037.382</b>
<b>1 Srez Banja Luka</b>	<b>14.432</b>	<b>15.935</b>	<b>50.671</b>	<b>47.331</b>	<b>98.002</b>
1 Banja Luka, grad	2.997	4.467	11.628	10.537	22.165
2 Bronzani Majdan	1.030	1.025	3.298	2.936	6.234
3 Budžak	698	734	2.156	2.285	4.441
4 Čelinac	1.019	1.028	3.180	3.064	6.244
5 Dragočaj	909	912	3.054	3.029	6.083
6 Jošavka	347	350	1.316	1.282	2.598
7 Kačina Voda	915	916	3.600	3.244	6.844
8 Klačnice	972	964	2.971	2.884	5.855
9 Krupa	1.088	1.089	3.930	3.572	7.502
10 Maglajani	955	965	2.941	2.834	5.775
11 Piskavica	1.234	1.233	4.209	3.977	8.186
12 Rekavice	712	713	2.800	2.555	5.355
13 Saračica	801	774	2.981	2.878	5.859
14 Slatina	755	765	2.607	2.254	4.861
<b>2 Srez Bihać</b>	<b>6.493</b>	<b>6.958</b>	<b>19.169</b>	<b>20.140</b>	<b>39.309</b>
1 Bihać, grad	1.359	1.654	4.209	4.165	8.374
2 Lipa	639	636	2.420	2.607	5.027
3 Ličko Petrovo Selo	692	695	1.793	2.037	3.830
4 Pokoj	714	765	2.209	2.229	4.438
5 Ripač	1.092	1.143	3.180	3.424	6.604
6 Vrkašić	487	483	1.200	1.317	2.517
7 Vrstá	909	942	2.689	2.711	5.400
8 Zavalje	601	640	1.469	1.650	3.119
<b>3 Srez Bosanska Dubica</b>	<b>5.485</b>	<b>5.565</b>	<b>16.485</b>	<b>16.644</b>	<b>33.129</b>
1 Bosanska Dubica	1.870	1.955	5.576	5.524	11.100
2 Knezpolje	1.251	1.248	4.105	4.196	8.301
3 Moštanica	1.237	1.235	3.602	3.669	7.271
4 Ravnjani	1.127	1.127	3.202	3.255	6.457
<b>4 Srez Bosanska Gradiška</b>	<b>9.912</b>	<b>10.082</b>	<b>28.820</b>	<b>28.415</b>	<b>57.235</b>
1 Bistrica	827	827	2.248	2.334	4.582
2 Bosanska Gradiška	1.206	1.325	3.265	3.259	6.524
3 Cerovljani	653	651	1.744	1.724	3.468
4 Laminci	1.195	1.194	3.400	3.434	6.834
5 Nova Topola	1.653	1.652	5.094	4.916	10.010
6 Orahovo	358	352	999	895	1.894
7 Podgradci	1.173	1.230	3.562	3.470	7.032
8 Romanovci	1.038	1.041	3.101	3.115	6.216
9 Stapani	707	709	2.116	2.023	4.139
10 Turjak	1.102	1.101	3.291	3.245	6.536
<b>5 Srez Bosanska Krupa</b>	<b>6.998</b>	<b>7.045</b>	<b>23.735</b>	<b>23.211</b>	<b>46.946</b>
1 Bosanska Krupa	1.425	1.508	4.357	4.285	8.642
2 Bužim	1.590	1.517	5.239	5.130	10.369
3 Grmeč	1.078	1.088	3.873	3.781	7.654
4 Otoka	1.605	1.618	5.641	5.525	11.166
5 Velika Rujška	1.300	1.314	4.625	4.490	9.115
<b>6 Srez Bosanski Novi</b>	<b>5.945</b>	<b>6.171</b>	<b>19.533</b>	<b>19.204</b>	<b>38.737</b>
1 Bosanska Kostajnica, grad	1.465	1.460	4.805	4.912	9.717
2 Bosanski Novi, grad	747	860	2.011	2.013	4.024
3 Čadavica	595	595	2.197	2.082	4.279

## Vrbaska banovina

Срез — Arrondissement Општина — Commune	Број кућа Nombre de maisons	Број домаћинства Nombre de ménages	Присутно становништво Population de fait		
			мушких du sexe masculin	женско du sexe féminin	укупно totale
4 Dobrljin . . . . .	579	695	2.136	2.086	4.222
5 Japra . . . . .	1.215	1.220	3.624	3.502	7.126
6 Ravnice . . . . .	610	610	2.042	1.987	4.029
7 Svodna . . . . .	734	731	2.718	2.622	5.340
<b>7 Srez Bosanski Petrovac . . . . .</b>	<b>4.869</b>	<b>5.160</b>	<b>16.205</b>	<b>16.352</b>	<b>32.557</b>
1 Bosanski Petrovac . . . . .	2.355	2.565	7.626	7.721	15.347
2 Krnjeuša . . . . .	481	483	1.766	1.759	3.525
3 Kulen Vakuf . . . . .	1.524	1.598	4.961	5.022	9.983
4 Vođenica . . . . .	509	514	1.852	1.850	3.702
<b>8 Srez Bosansko Grahovo . . . . .</b>	<b>3.614</b>	<b>3.807</b>	<b>12.887</b>	<b>13.231</b>	<b>26.118</b>
1 Bosansko Grahovo . . . . .	1.767	1.797	6.096	6.308	12.404
2 Drvar . . . . .	1.108	1.262	4.338	4.289	8.627
3 Trubar . . . . .	739	748	2.453	2.634	5.087
<b>9 Srez Cazin . . . . .</b>	<b>8.237</b>	<b>8.183</b>	<b>23.904</b>	<b>23.379</b>	<b>47.283</b>
1 Cazin, grad . . . . .	1.159	1.150	3.082	3.076	6.158
2 Ostrožac . . . . .	663	678	1.993	2.043	4.036
3 Pećigrad . . . . .	1.284	1.257	3.936	3.555	7.491
4 Stijena . . . . .	654	672	1.936	1.960	3.896
5 Tržačka Raštela . . . . .	1.190	1.213	3.587	3.468	7.055
6 Velika Kladuša . . . . .	1.674	1.643	4.574	4.416	8.990
7 Vrnograč . . . . .	1.613	1.570	4.796	4.861	9.657
<b>10 Srez Derventa . . . . .</b>	<b>11.873</b>	<b>12.282</b>	<b>34.046</b>	<b>33.259</b>	<b>67.305</b>
1 Bosanski Brod . . . . .	1.319	1.606	3.672	3.714	7.386
2 Bosanski Klakar . . . . .	1.130	1.131	3.043	3.035	6.078
3 Derventa . . . . .	883	885	2.699	2.491	5.190
4 Derventa, grad . . . . .	1.315	1.413	3.291	3.363	6.654
5 Dubočac . . . . .	724	738	2.283	2.156	4.439
6 Kotorско . . . . .	1.042	1.005	3.061	2.887	5.948
7 Lužani Mulabegovi . . . . .	860	864	2.533	2.526	5.059
8 Majevac . . . . .	598	589	1.755	1.683	3.438
9 Plehan . . . . .	1.084	1.086	3.228	3.061	6.289
10 Podnovlje . . . . .	710	706	1.993	1.984	3.977
11 Sijekovac . . . . .	1.214	1.265	3.463	3.396	6.859
12 Velika Sočanica . . . . .	994	994	3.025	2.963	5.988
<b>11 Srez Doboј . . . . .</b>	<b>4.125</b>	<b>4.467</b>	<b>12.074</b>	<b>11.845</b>	<b>23.919</b>
1 Bukovica . . . . .	536	558	1.572	1.513	3.085
2 Doboј, grad . . . . .	770	1.067	2.443	2.438	4.881
3 Tešanj, grad . . . . .	1.416	1.429	3.694	3.741	7.435
4 Vojvoda Putnik . . . . .	1.403	1.413	4.365	4.153	8.518
<b>12 Srez Dvor . . . . .</b>	<b>4.012</b>	<b>4.063</b>	<b>12.868</b>	<b>13.711</b>	<b>26.579</b>
1 Divuša . . . . .	675	700	2.040	2.054	4.094
2 Dvor . . . . .	1.021	1.026	3.409	3.630	7.039
3 Javoranj . . . . .	593	595	1.900	2.118	4.018
4 Rujevac . . . . .	852	867	2.807	2.924	5.731
5 Zrin . . . . .	376	376	1.047	1.145	2.192
6 Žirovac . . . . .	495	499	1.665	1.840	3.505
<b>13 Srez Glamoč . . . . .</b>	<b>3.516</b>	<b>3.316</b>	<b>12.766</b>	<b>12.111</b>	<b>24.877</b>
1 Glamoč, grad . . . . .	1.427	1.382	4.596	4.497	9.093
2 Prekaja . . . . .	1.126	1.023	4.401	4.033	8.434
3 Vagan . . . . .	963	911	3.769	3.581	7.350

## Vrbaska banovina

Срез — Arrondissement Општина — Commune	Број кућа Nombre de maisons	Број домаћинстава Nombre de ménages	Присутно становништво Population de fait		
			мушко du sexe masculin	женско du sexe féminin	укупно totale
<b>14 Srez Gračanica</b>	<b>10.114</b>	<b>10.186</b>	<b>28.704</b>	<b>27.055</b>	<b>55.759</b>
1 Bosansko Petrovo Selo	1.296	1.246	3.699	3.425	7.124
2 Dobrovci	1.115	1.134	3.083	2.843	5.926
3 Gračanica	837	924	2.342	2.239	4.581
4 Karanovac	807	828	2.333	2.217	4.550
5 Lukavica	931	955	2.851	2.648	5.499
6 Osječani	1.080	1.050	2.765	2.718	5.483
7 Srnice	883	875	2.425	2.335	4.760
8 Stanić-Rijeka	1.236	1.248	3.566	3.365	6.931
9 Spionica	1.057	1.057	3.062	2.839	5.901
10 Zelinja	872	869	2.578	2.426	5.004
<b>15 Srez Gradačac</b>	<b>8.923</b>	<b>8.930</b>	<b>25.817</b>	<b>25.175</b>	<b>50.992</b>
1 Donja Dubica	430	426	1.328	1.307	2.635
2 Donji Skugrić	842	845	2.454	2.367	4.821
3 Dugo Polje	488	491	1.360	1.324	2.684
4 Gradačac	1.431	1.432	4.099	4.039	8.138
5 Kladari	758	753	2.456	2.327	4.783
6 Modriča	1.007	995	2.645	2.558	5.203
7 Novi Grad	1.031	1.031	3.060	2.990	6.050
8 Odžak	1.223	1.240	3.377	3.318	6.695
9 Vlaška Mahala	842	845	2.580	2.568	5.148
10 Vranjak	871	872	2.458	2.377	4.835
<b>16 Srez Jajce</b>	<b>7.716</b>	<b>7.841</b>	<b>25.521</b>	<b>22.989</b>	<b>48.510</b>
1 Donji Vakuf	1.720	1.747	5.251	4.783	10.034
2 Jajce	1.267	1.417	3.787	3.730	7.517
3 Janja	778	777	3.538	3.127	6.665
4 Jezero	787	797	2.297	2.118	4.415
5 Pljeva	1.394	1.346	4.589	4.116	8.705
6 Seoci	888	876	3.086	2.649	5.735
7 Vinac	882	881	2.973	2.466	5.439
<b>17 Srez Ključ</b>	<b>5.943</b>	<b>6.097</b>	<b>19.514</b>	<b>17.774</b>	<b>37.288</b>
1 Gornja Sanica	1.230	1.288	4.098	3.860	7.958
2 Gornji Ribnik	1.237	1.240	4.331	3.710	8.041
3 Ključ	1.565	1.614	4.587	4.366	8.953
4 Sitnica	1.253	1.262	4.457	3.980	8.437
5 Vrhpolje	658	693	2.041	1.858	3.899
<b>18 Srez Kotor Varoš</b>	<b>3.731</b>	<b>3.951</b>	<b>14.607</b>	<b>12.629</b>	<b>27.236</b>
1 Kotor Varoš	297	340	932	892	1.824
2 Maslovare	494	560	2.016	1.761	3.777
3 Škender Vakuf	604	604	2.313	2.058	4.371
4 Šiprage	666	712	2.898	2.290	5.188
5 Vagani	534	552	2.194	1.904	4.098
6 Vrbanjci	529	534	1.974	1.688	3.662
7 Zabrđe	607	649	2.280	2.036	4.316
<b>19 Srez Maglaj</b>	<b>3.418</b>	<b>3.528</b>	<b>10.381</b>	<b>9.766</b>	<b>20.147</b>
1 Maglaj, grad	763	857	2.104	2.091	4.195
2 Maglaj, selo	1.967	1.987	6.142	5.840	11.982
3 Osojnica	688	684	2.135	1.835	3.970
<b>20 Srez Mrkonjić-grad</b>	<b>4.363</b>	<b>4.406</b>	<b>14.259</b>	<b>12.755</b>	<b>27.014</b>
1 Baraći	758	757	2.595	2.279	4.874
2 Bjelajce	817	817	2.409	2.217	4.626



## Vrbaska banovina

Срез — Arrondissement Општина — Commune	Број кућа Nombre de maisons	Број домаћинства Nombre de ménages	Присутно становништво Population de fait		
			мушко du sexe masculin	женско du sexe féminin	укупно totale
3 Gerzovo . . . . .	780	788	2.746	2.457	5.203
4 Gustovara . . . . .	581	579	2.161	1.827	3.988
5 Mrkonjić-grad . . . . .	751	788	2.193	2.046	4.239
6 Podrašnica . . . . .	676	677	2.155	1.929	4.084
<b>21 Srez Prijedor . . . . .</b>	<b>9.235</b>	<b>9.724</b>	<b>28.448</b>	<b>27.471</b>	<b>55.919</b>
1 Kozarac, grad . . . . .	1.857	1.863	5.240	5.063	10.303
2 Ljubija . . . . .	1.845	2.029	5.786	5.610	11.396
3 Marička . . . . .	948	952	2.682	2.579	5.261
4 Omarska . . . . .	1.047	1.063	3.448	3.249	6.697
5 Palančište . . . . .	970	971	3.174	3.050	6.224
6 Prijedor . . . . .	1.092	1.369	3.353	3.270	6.623
7 Rakelići . . . . .	871	873	2.659	2.570	5.229
8 Sanska Dragotinja . . . . .	605	604	2.106	2.080	4.186
<b>22 Srez Prnjavor . . . . .</b>	<b>10.837</b>	<b>11.025</b>	<b>32.568</b>	<b>31.085</b>	<b>63.653</b>
1 Bosanski Kobaš . . . . .	400	436	1.093	982	2.075
2 Bosanski Svinjar . . . . .	837	861	2.373	2.225	4.598
3 Gornji Smrtići . . . . .	716	728	2.155	2.008	4.163
4 Hrvaćani . . . . .	1.687	1.678	5.094	4.901	9.995
5 Kokori . . . . .	648	647	2.135	2.015	4.150
6 Lepenica . . . . .	907	955	2.893	2.708	5.601
7 Lisnja . . . . .	1.220	1.240	3.713	3.592	7.305
8 Nožičko . . . . .	1.139	1.130	3.185	3.093	6.278
9 Prnjavor, grad . . . . .	510	561	1.325	1.352	2.677
10 Štrpci . . . . .	1.033	1.031	3.085	2.900	5.985
11 Velika Ilova . . . . .	844	856	2.731	2.664	5.395
12 Vijaćani . . . . .	896	902	2.786	2.645	5.431
<b>23 Srez Sanski Most . . . . .</b>	<b>7.445</b>	<b>7.619</b>	<b>23.843</b>	<b>22.934</b>	<b>46.777</b>
1 Budimlić Japra . . . . .	881	841	2.672	2.620	5.292
2 Dabar . . . . .	831	845	2.996	2.883	5.879
3 Gornji Kamengrad . . . . .	1.038	1.094	3.376	3.142	6.518
4 Lušci — Palanka . . . . .	694	706	2.357	2.226	4.583
5 Sanski Most . . . . .	757	842	2.293	2.336	4.629
6 Sasina . . . . .	707	711	2.078	2.105	4.183
7 Stari Majdan . . . . .	1.444	1.460	4.390	4.254	8.644
8 Tomina . . . . .	1.093	1.120	3.681	3.368	7.049
<b>24 Srez Teslić . . . . .</b>	<b>6.117</b>	<b>6.467</b>	<b>21.870</b>	<b>20.221</b>	<b>42.091</b>
1 Blatnica . . . . .	928	952	3.997	3.424	7.421
2 Čečava . . . . .	588	596	2.093	1.961	4.054
3 Osinja . . . . .	1.213	1.216	4.008	3.792	7.800
4 Šnjegotina . . . . .	323	322	1.213	1.162	2.375
5 Stanari . . . . .	877	882	2.883	2.739	5.622
6 Teslić . . . . .	2.188	2.499	7.676	7.143	14.819



**ZETSKA BANOVINA**

## Zetska banovina

Срез — Arrondissement Општина — Commune	Број кућа Nombre de maisons	Број домаћинства Nombre de ménages	Присутно становништво Population de fait		
			мушко du sexe masculin	женско du sexe féminin	укупно totale
<b>Zetska banovina</b>	<b>151.881</b>	<b>161.527</b>	<b>464.210</b>	<b>461.306</b>	<b>925.516</b>
<b>1 Srez Andrijevica</b>	<b>4.917</b>	<b>5.302</b>	<b>13.775</b>	<b>13.446</b>	<b>27.221</b>
1 Andrijevica, grad	788	867	1.904	2.026	3.930
2 Gusinje, grad	629	718	2.234	1.861	4.095
3 Kralje	662	666	1.553	1.629	3.182
4 Lijeva Rijeka	428	458	995	1.026	2.021
5 Plav, grad	671	796	2.230	2.163	4.393
6 Polimlje	478	489	1.152	1.227	2.379
7 Šekular	274	278	748	711	1.459
8 Trepča	297	302	751	801	1.552
9 Velika	360	370	1.069	1.014	2.083
10 Vojno Selo	330	358	1.139	988	2.127
<b>2 Srez Bar</b>	<b>8.032</b>	<b>7.664</b>	<b>15.631</b>	<b>17.295</b>	<b>32.926</b>
1 Bar, grad	1.359	1.296	2.649	2.892	5.541
2 Bojano-Vladimir	790	788	2.157	1.909	4.066
3 Crmnica	2.130	1.984	3.302	4.251	7.553
4 Krajina	1.158	1.028	2.204	2.247	4.451
5 Mrkojevići	545	519	1.232	1.299	2.531
6 Paštrović	340	344	605	777	1.382
7 Spič	384	343	443	752	1.195
8 Ulcinj, grad	1.326	1.362	3.039	3.168	6.207
<b>3 Srez Berane</b>	<b>5.228</b>	<b>5.580</b>	<b>15.845</b>	<b>15.158</b>	<b>31.003</b>
1 Berane, grad	491	656	1.770	1.549	3.319
2 Biševo	476	514	1.613	1.455	3.068
3 Budimlje	371	388	989	1.015	2.004
4 Donja Ržanica	459	465	1.219	1.212	2.431
5 Gornja Sela	318	332	930	884	1.814
6 Manastir	725	719	1.918	1.887	3.805
7 Petnjica	665	720	2.096	2.006	4.102
8 Polica	627	631	1.764	1.797	3.561
9 Rožaje	744	790	2.409	2.263	4.672
10 Štitari	352	365	1.137	1.090	2.227
<b>4 Srez Bijelo Polje</b>	<b>5.530</b>	<b>6.095</b>	<b>16.414</b>	<b>16.493</b>	<b>32.907</b>
1 Bijelo Polje, grad	556	694	1.509	1.590	3.099
2 Korita	420	442	1.383	1.284	2.667
3 Lozna	456	474	1.305	1.265	2.570
4 Mojkovac	445	490	1.312	1.387	2.699
5 Nedakusi	606	618	1.609	1.650	3.259
6 Pavino Polje	512	613	1.860	1.822	3.682
7 Rasovo	533	594	1.461	1.461	2.922
8 Ravna Rijeka	430	435	1.180	1.193	2.373
9 Šavino Polje	568	619	1.664	1.717	3.381
10 Šahovići	505	580	1.738	1.751	3.489
11 Zaton	499	536	1.393	1.373	2.766
<b>5 Srez Bileća</b>	<b>2.972</b>	<b>3.082</b>	<b>10.964</b>	<b>10.309</b>	<b>21.273</b>
1 Bileća, grad	631	728	3.228	2.169	5.397
2 Divin	763	784	2.621	2.697	5.318
3 Ljubomir	492	485	1.535	1.694	3.229
4 Plana	719	717	2.412	2.457	4.869
5 Zavode	367	368	1.168	1.292	2.460
<b>6 Srez Cetinje</b>	<b>5.561</b>	<b>5.931</b>	<b>13.507</b>	<b>13.989</b>	<b>27.496</b>
1 Bjelice	204	204	456	459	915
2 Cetinje, grad	1.479	1.842	4.736	4.246	8.982
3 Cuce	574	561	1.399	1.435	2.834

## Zetska banovina

Срез — Arrondissement Општина — Commune	Број кућа Nombre de maisons	Број домаћинстава Nombre de ménages	Присутно становништво Population de fait		
			мушко du sexe masculin	женско du sexe féminin	укупно totale
4 Ćeklići . . . . .	204	200	439	462	901
5 Ćevo . . . . .	503	506	1.218	1.317	2.535
6 Ljubotin Građani . . . . .	631	635	1.076	1.349	2.425
7 Njeguši . . . . .	458	452	912	1.081	1.993
8 Rijeka . . . . .	1.109	1.136	2.329	2.605	4.934
9 Soko . . . . .	399	395	942	1.035	1.977
<b>7 Srez Danilov Grad . . . . .</b>	<b>3.906</b>	<b>3.919</b>	<b>8.330</b>	<b>9.529</b>	<b>17.859</b>
1 Danilov Grad, grad . . . . .	133	206	557	508	1.065
2 Jelenak . . . . .	846	841	1.749	2.090	3.839
3 Komani . . . . .	357	356	831	902	1.733
4 Kosovi Lug . . . . .	525	495	951	1.170	2.121
5 Pavkovići . . . . .	354	360	721	848	1.569
6 Petrušin . . . . .	586	559	1.105	1.281	2.386
7 Spuž . . . . .	324	334	693	827	1.520
8 Vražegrmci . . . . .	435	422	926	1.009	1.935
9 Zagarač . . . . .	346	346	797	894	1.691
<b>8 Srez Deževa . . . . .</b>	<b>6.165</b>	<b>6.722</b>	<b>21.176</b>	<b>20.983</b>	<b>42.159</b>
1 Jošanica . . . . .	334	336	1.274	1.329	2.603
2 Nikoljača . . . . .	289	289	1.082	1.075	2.157
3 Novi Pazar, grad . . . . .	1.886	2.300	5.183	5.178	10.361
4 Polokci . . . . .	354	367	1.335	1.369	2.704
5 Postenje . . . . .	399	433	1.559	1.488	3.047
6 Požega . . . . .	452	478	1.600	1.551	3.151
7 Rajetiće . . . . .	222	224	891	919	1.810
8 Šopočani . . . . .	331	370	1.191	1.176	2.367
9 Štitari . . . . .	415	416	1.470	1.513	2.983
10 Trnava . . . . .	202	224	750	703	1.453
11 Vojkovići . . . . .	709	706	2.625	2.468	5.093
12 Vračevi . . . . .	572	579	2.216	2.214	4.430
<b>9 Srez Drenica . . . . .</b>	<b>3.526</b>	<b>3.552</b>	<b>13.325</b>	<b>12.486</b>	<b>25.811</b>
1 Banja . . . . .	336	349	1.383	1.309	2.692
2 Krasmirovac . . . . .	639	657	2.260	2.143	4.403
3 Obilić . . . . .	403	406	1.636	1.540	3.176
4 Obrinje . . . . .	607	609	2.365	2.056	4.421
5 Poljance . . . . .	417	444	1.714	1.580	3.294
6 Prekaze . . . . .	446	454	1.563	1.527	3.090
7 Srbica . . . . .	678	633	2.404	2.331	4.735
<b>10 Srez Dubrovnik . . . . .</b>	<b>8.806</b>	<b>10.198</b>	<b>23.490</b>	<b>26.711</b>	<b>50.201</b>
1 Cavtat . . . . .	1.627	1.634	4.707	4.883	9.590
2 Dubrovnik, grad . . . . .	2.558	4.036	9.090	9.675	18.765
3 Janjina . . . . .	504	515	1.068	1.453	2.521
4 Kuna . . . . .	462	453	1.050	1.088	2.138
5 Lopud . . . . .	93	94	192	218	410
6 Mljet . . . . .	374	379	897	1.153	2.050
7 Pelješ Orebić . . . . .	559	518	714	1.150	1.864
8 Slano . . . . .	205	208	500	575	1.075
9 Ston, grad . . . . .	1.049	1.062	2.639	3.272	5.911
10 Šipan . . . . .	322	241	376	481	857
11 Trpanj . . . . .	287	286	551	730	1.281
12 Zaton . . . . .	766	772	1.706	2.033	3.739
<b>11 Srez Đakovica . . . . .</b>	<b>6.042</b>	<b>6.615</b>	<b>23.727</b>	<b>21.651</b>	<b>45.378</b>
1 Bec . . . . .	932	964	4.275	3.783	8.058
2 Dečani . . . . .	442	500	2.185	2.067	4.252
3 Đakovica, grad . . . . .	2.339	2.666	7.188	6.631	13.819

## Zetska banovina

Срез — Arrondissement Општина — Commune	Број кућа Nombre de maisons	Број домаћинства Nombre de ménages	Присутно становништво Population de fait		
			мушко du sexe masculin	женско du sexe féminin	укупно totale
4 Junik . . . . .	630	638	2.558	2.274	4.832
5 Ponoševac . . . . .	540	644	2.457	2.143	4.600
6 Rznić . . . . .	835	872	3.572	3.402	6.974
7 Vogovo . . . . .	324	331	1.492	1.351	2.843
<b>12 Srez Foča . . . . .</b>	<b>6.265</b>	<b>6.840</b>	<b>19.974</b>	<b>19.144</b>	<b>39.118</b>
1 Čelebić . . . . .	376	394	1.166	1.181	2.347
2 Dragočava . . . . .	641	693	1.985	1.944	3.929
3 Foča, grad . . . . .	924	945	2.232	2.381	4.613
4 Kalinovik . . . . .	561	633	2.241	2.057	4.298
5 Miljevina . . . . .	767	869	2.772	2.504	5.276
6 Slatina . . . . .	730	787	2.126	2.115	4.241
7 Ustikolina . . . . .	1.450	1.628	4.943	4.596	9.539
8 Zakmur . . . . .	816	891	2.509	2.366	4.875
<b>13 Srez Gacko . . . . .</b>	<b>2.250</b>	<b>2.390</b>	<b>7.575</b>	<b>7.660</b>	<b>15.235</b>
1 Avtovac . . . . .	1.047	1.093	3.470	3.499	6.969
2 Borač . . . . .	549	575	1.877	1.830	3.707
3 Gacko, grad . . . . .	654	722	2.228	2.331	4.559
<b>14 Srez Istok . . . . .</b>	<b>3.430</b>	<b>3.458</b>	<b>13.328</b>	<b>12.590</b>	<b>25.918</b>
1 Đurakovac . . . . .	860	881	3.223	3.073	6.296
2 Istok . . . . .	745	710	2.535	2.534	5.069
3 Rakoš . . . . .	571	570	2.461	2.297	4.758
4 Vrela . . . . .	608	612	2.377	2.208	4.585
5 Zlokućani . . . . .	646	685	2.732	2.478	5.210
<b>15 Srez Kolašin . . . . .</b>	<b>3.087</b>	<b>3.480</b>	<b>7.933</b>	<b>7.893</b>	<b>15.826</b>
1 Donja Morača . . . . .	539	571	1.153	1.256	2.409
2 Gornja Morača . . . . .	424	417	1.060	1.074	2.134
3 Kolašin, grad . . . . .	158	233	558	527	1.085
4 Kolašin Rečine . . . . .	482	585	1.318	1.230	2.548
5 Lipovo . . . . .	352	415	865	922	1.787
6 Polja . . . . .	492	545	1.478	1.330	2.808
7 Prekobrđe . . . . .	195	242	469	480	949
8 Rovca . . . . .	445	472	1.032	1.074	2.106
<b>16 Srez Kosovska Mitrovica ✓ . . . . .</b>	<b>4.388</b>	<b>4.839</b>	<b>15.977</b>	<b>14.811</b>	<b>30.788</b>
1 Banjska . . . . .	300	304	1.090	1.083	2.173
2 Berim . . . . .	348	346	1.337	1.322	2.659
3 Kosovska Mitrovica, grad . . . . .	1.749	2.187	6.115	5.180	11.295
4 Radić Polje . . . . .	442	444	1.704	1.674	3.378
5 Slatina . . . . .	482	486	1.827	1.829	3.656
6 Zvečane . . . . .	717	729	2.640	2.500	5.140
7 Žabari . . . . .	350	343	1.264	1.223	2.487
<b>17 Srez Kotor . . . . .</b>	<b>6.704</b>	<b>7.761</b>	<b>20.762</b>	<b>18.227</b>	<b>38.989</b>
1 Budva, grad . . . . .	500	555	1.033	1.277	2.310
2 Dobrota . . . . .	277	279	546	651	1.197
3 Grbalj . . . . .	880	861	1.723	2.133	3.856
4 Herceg Novi, grad . . . . .	1.673	2.118	7.009	5.101	12.110
5 Kotor, grad . . . . .	755	1.089	2.876	2.491	5.367
6 Krtoli . . . . .	258	261	557	536	1.093
7 Lastva . . . . .	172	211	516	491	1.007
8 Luštica . . . . .	226	227	634	510	1.144
9 Muo . . . . .	154	154	282	298	580
10 Paštrović . . . . .	243	243	444	627	1.071
11 Perast, grad . . . . .	223	237	487	542	1.029
12 Prčanj . . . . .	202	181	340	369	709

## Zetska banovina

Срез — Arrondissement Општина — Commune	Број кућа Nombre de maisons	Број домаћинства Nombre de ménages	Присутно становништво Population de fait		
			мушко du sexe masculin	женско du sexe féminin	укупно totale
13 Risan . . . . .	724	739	1.946	1.928	3.874
14 Stoliv . . . . .	78	80	143	170	313
15 Tivat . . . . .	339	526	2.226	1.103	3.329
<b>18 Srez Ljubinje</b> . . . . .	<b>2.556</b>	<b>2.272</b>	<b>7.001</b>	<b>7.979</b>	<b>14.980</b>
1 Ljubinje . . . . .	1.087	1.066	3.297	3.688	6.985
2 Popovo Polje . . . . .	1.469	1.206	3.704	4.291	7.995
<b>19 Srez Mileševa</b> ✓ . . . . .	<b>3.888</b>	<b>4.150</b>	<b>11.894</b>	<b>11.712</b>	<b>23.606</b>
1 Babine . . . . .	182	205	685	636	1.321
2 Brodarevo . . . . .	469	548	1.484	1.412	2.896
3 Ivanje . . . . .	249	250	787	802	1.589
4 Kanje . . . . .	233	256	680	687	1.367
5 Komaran . . . . .	504	512	1.503	1.376	2.879
6 Mileševa . . . . .	518	540	1.638	1.657	3.295
7 Prijepolje, grad . . . . .	732	779	1.672	1.785	3.457
8 Stranjanj . . . . .	149	187	653	573	1.226
9 Velika Zupa . . . . .	474	474	1.553	1.502	3.055
10 Zvezd . . . . .	378	399	1.239	1.282	2.521
<b>20 Srez Nevesinje</b> . . . . .	<b>3.633</b>	<b>3.564</b>	<b>12.384</b>	<b>12.901</b>	<b>25.285</b>
1 Fojnica . . . . .	270	270	857	986	1.843
2 Kifino Selo . . . . .	357	379	1.425	1.447	2.872
3 Kruševljani . . . . .	729	683	2.278	2.397	4.675
4 Nevesinje, grad . . . . .	1.093	1.012	3.285	3.224	6.509
5 Ulog Borak . . . . .	504	519	2.123	2.102	4.225
6 Zovi Dol . . . . .	680	701	2.416	2.745	5.161
<b>21 Srez Nikšić</b> . . . . .	<b>7.024</b>	<b>7.223</b>	<b>17.991</b>	<b>19.205</b>	<b>37.196</b>
1 Banjani . . . . .	847	847	2.318	2.416	4.734
2 Golija . . . . .	292	294	849	867	1.716
3 Grahovo . . . . .	810	813	2.240	2.224	4.464
4 Kočani . . . . .	658	621	1.474	1.586	3.060
5 Lukovo . . . . .	828	816	1.931	2.201	4.132
6 Nikšić, grad . . . . .	597	875	2.103	2.059	4.162
7 Pješivci . . . . .	603	580	1.219	1.430	2.649
8 Rudina Trepča . . . . .	503	499	1.280	1.409	2.689
9 Trebješa . . . . .	675	685	1.743	1.887	3.630
10 Vuči Do . . . . .	394	393	1.043	1.151	2.194
11 Zupa . . . . .	817	800	1.791	1.975	3.766
<b>22 Srez Nova Varoš</b> ✓ . . . . .	<b>1.780</b>	<b>1.795</b>	<b>6.175</b>	<b>6.073</b>	<b>12.248</b>
1 Bištrica . . . . .	249	258	953	983	1.936
2 Božetići . . . . .	339	330	1.499	1.423	2.922
3 Nova Varoš . . . . .	477	498	1.243	1.182	2.425
4 Radijevići . . . . .	277	291	1.078	1.022	2.100
5 Radojinja . . . . .	156	151	526	540	1.066
6 Rutoši . . . . .	282	267	876	923	1.799
<b>23 Srez Peć</b> ✓ . . . . .	<b>6.401</b>	<b>7.112</b>	<b>22.975</b>	<b>21.713</b>	<b>44.688</b>
1 Barane . . . . .	765	793	3.294	3.147	6.441
2 Budisavci . . . . .	324	326	1.063	1.022	2.085
3 Glavičica . . . . .	583	584	2.126	1.897	4.023
4 Gorazdevac . . . . .	424	455	1.629	1.522	3.151
5 Novo Selo . . . . .	1.035	1.052	3.452	3.235	6.687
6 Peć, grad . . . . .	2.177	2.791	6.743	6.595	13.338
7 Rugovo . . . . .	375	341	1.178	998	2.176
8 Streoc . . . . .	718	770	3.490	3.297	6.787

## Zetska banovina

Срез — Arrondissement Општина — Commune	Број кућа Nombre de maisons	Број домаћинстава Nombre de ménages	Присутно становништво Population de fait		
			мушко du sexe masculin	женско du sexe féminin	укупно totale
<b>24 Srez Pljevlje</b>	<b>5.205</b>	<b>5.608</b>	<b>16.963</b>	<b>16.233</b>	<b>33.196</b>
1 Bobovo	160	160	568	522	1.090
2 Boljanići	708	737	2.167	2.092	4.259
3 Bukovica	461	471	1.289	1.219	2.508
4 Gotovuša	333	372	1.273	1.254	2.527
5 Hoćevina	264	284	1.011	954	1.965
6 Ilino Brdo	559	600	1.802	1.804	3.606
7 Kosanica	346	355	1.039	976	2.015
8 Mataruge	292	295	1.029	950	1.979
9 Meljak	313	331	1.042	1.046	2.088
10 Otišovići	239	257	951	906	1.857
11 Pljevlje, grad	1.087	1.260	3.236	2.953	6.189
12 Prencani	443	486	1.556	1.557	3.113
<b>25 Srez Podgorica</b>	<b>7.853</b>	<b>8.516</b>	<b>21.418</b>	<b>21.486</b>	<b>42.904</b>
1 Bratonožići	255	254	611	654	1.265
2 Brskut	253	282	662	617	1.279
3 Donja Zeta	971	947	2.569	2.687	5.256
4 Donji Kući	657	622	1.526	1.563	3.089
5 Donji Lješani	223	239	509	573	1.082
6 Gornja Zeta	381	385	988	1.032	2.020
7 Gornji Kući	640	619	1.423	1.582	3.005
8 Grudi	328	329	899	870	1.769
9 Hoti	273	275	987	626	1.613
10 Lješko Polje	601	604	1.470	1.673	3.143
11 Mataguži	263	274	769	722	1.491
12 Piperi	984	1.000	1.987	2.443	4.430
13 Podgorica, grad	1.368	2.029	5.391	4.856	10.247
14 Srednji Lješani	266	264	591	676	1.267
15 Tuzi	202	217	542	463	1.005
16 Zatrijebač	188	176	494	449	943
<b>26 Srez Podrima</b>	<b>5.168</b>	<b>5.069</b>	<b>18.541</b>	<b>17.650</b>	<b>36.191</b>
1 Banja	546	459	1.531	1.394	2.925
2 Bela Crkva	209	239	930	840	1.770
3 Bratotin	614	623	2.579	2.369	4.948
4 Crni Lug	703	553	2.221	2.050	4.271
5 Dolac	370	372	1.583	1.430	3.013
6 Kijevo	424	454	1.858	1.808	3.666
7 Mala Kruša	211	216	931	872	1.803
8 Orahovac	733	778	2.232	2.215	4.447
9 Ostrožub	551	539	2.021	1.970	3.991
10 Velika Hoča	288	281	821	877	1.698
11 Zočiste	332	354	1.164	1.144	2.308
12 Zojčić	187	201	670	681	1.351
<b>27 Srez Priboj</b>	<b>2.668</b>	<b>2.766</b>	<b>7.937</b>	<b>8.133</b>	<b>16.070</b>
1 Bučje	342	342	1.128	1.142	2.270
2 Priboj	1.144	1.199	3.245	3.423	6.668
3 Sočice	532	553	1.591	1.611	3.202
4 Toci	270	285	906	915	1.821
5 Zabrđe	380	387	1.067	1.042	2.109
<b>28 Srez Sjenica</b>	<b>3.874</b>	<b>4.172</b>	<b>14.375</b>	<b>13.917</b>	<b>28.292</b>
1 Aljinoviće	324	320	1.172	1.148	2.320
2 Bare	324	342	1.037	1.003	2.040



## Zetska banovina

Срез — Arrondissement Општина — Commune	Број кућа Nombre de maisons	Број домаћинстава Nombre de ménages	Присутно становништво Population de fait		
			мушко du sexe masculin	женско du sexe féminin	укупно totale
3 Buđevo . . . . .	292	306	1.122	1.027	2.149
4 Duga Poljana . . . . .	488	552	1.700	1.676	3.376
5 Kladnica . . . . .	264	271	993	935	1.928
6 Lopize . . . . .	134	151	647	622	1.269
7 Rasno . . . . .	361	380	1.274	1.257	2.531
8 Raždaginja . . . . .	301	320	1.168	1.105	2.273
9 Sjenica, grad . . . . .	620	639	1.750	1.696	3.446
10 Štavalj . . . . .	294	343	1.496	1.493	2.989
11 Trijebinje . . . . .	242	295	1.031	980	2.011
12 Vapa . . . . .	230	253	985	975	1.960
<b>29 Srez Studenica . . . . .</b>	<b>4.875</b>	<b>4.972</b>	<b>13.826</b>	<b>14.240</b>	<b>28.066</b>
1 Baljevac . . . . .	297	317	930	863	1.793
2 Banja . . . . .	270	269	989	998	1.987
3 Beoci . . . . .	196	196	509	573	1.082
4 Biljanovac . . . . .	126	129	379	405	784
5 Bistrica . . . . .	219	219	653	698	1.351
6 Đakovo . . . . .	196	200	535	600	1.135
7 Gradac . . . . .	373	369	938	1.045	1.983
8 Mlanča . . . . .	233	231	695	699	1.394
9 Pavlica . . . . .	443	444	1.171	1.234	2.405
10 Piskanja . . . . .	250	252	751	757	1.508
11 Plana . . . . .	181	182	663	675	1.338
12 Raška . . . . .	247	279	768	653	1.421
13 Rudnica . . . . .	347	349	952	960	1.912
14 Rudno . . . . .	190	190	470	524	994
15 Studenica . . . . .	275	276	657	696	1.353
16 Trnava . . . . .	500	500	1.308	1.360	2.668
17 Ušće . . . . .	532	570	1.458	1.500	2.958
<b>30 Srez Šavnik ✓ . . . . .</b>	<b>3.685</b>	<b>4.251</b>	<b>11.196</b>	<b>11.325</b>	<b>22.521</b>
1 Boan . . . . .	414	489	1.180	1.260	2.440
2 Drobunjaci . . . . .	641	880	2.158	2.219	4.377
3 Durmitor . . . . .	710	802	2.139	2.162	4.301
4 Planina Pivska . . . . .	749	811	2.285	2.202	4.487
5 Šaran . . . . .	276	299	804	828	1.632
6 Župa Pivska . . . . .	895	970	2.630	2.654	5.284
<b>31 Srez Štavica ✓ . . . . .</b>	<b>2.445</b>	<b>2.595</b>	<b>8.537</b>	<b>8.065</b>	<b>16.602</b>
1 Delimede . . . . .	652	687	2.226	2.073	4.299
2 Ibar . . . . .	546	548	1.900	1.793	3.693
3 Raduovci . . . . .	304	321	887	867	1.754
4 Suvi Do . . . . .	319	365	1.283	1.208	2.491
5 Tutin . . . . .	624	674	2.241	2.124	4.365
<b>32 Srez Trebinje . . . . .</b>	<b>4.017</b>	<b>4.034</b>	<b>11.264</b>	<b>12.299</b>	<b>23.563</b>
1 Brda . . . . .	278	280	866	957	1.823
2 Dživar . . . . .	428	391	1.079	1.255	2.334
3 Lastva . . . . .	464	441	1.250	1.284	2.534
4 Primorje . . . . .	417	401	934	1.119	2.053
5 Šuma . . . . .	447	464	1.319	1.682	3.001
6 Trebinje, grad . . . . .	1.066	1.172	3.266	2.976	6.242
7 Zahum . . . . .	423	427	1.231	1.540	2.771
8 Zupci . . . . .	494	458	1.319	1.486	2.805



**UPRAVA GRADA BEOGRADA**  
**PRÉFECTURE DE LA VILLE DE BEOGRAD**

## Uprava Grada Beograda

Срез — Arrondissement Општина — Commune	Број кућа Nombre de maisons	Број домаћинстава Nombre de ménages	Присутно становништво Population de fait		
			мушко du sexe masculin	женско du sexe féminin	укупно totale
Uprava Grada Beograda . . . . .	30.168	72.159	154.839	134.099	288.938
1 Beograd, grad . . . . .	22.983	59.720	129.282	109.493	238.775
2 Pančevo, grad . . . . .	3.548	5.795	10.920	11.169	22.089
3 Zemun, grad . . . . .	3.637	6.644	14.637	13.437	28.074

# IMENIK OPŠTINA

A	
Ada	57
Adaševci	58
Adlešići	17
Adrani	77
Ajdovec	30
Ajnovce	99
Aladinići	82
Aldinac	76
Aleksandrovac	52, 70, 78
Aleksandrovo	49, 66, 89
Aleksinac	64
Alibunar	46
Aljinoviće	120
Aljmaš	90
Ambrus	30
Amerić	52
Andrejci	28
Andrejevo	98
Andrenći	26
Andrijanci	28
Andrijaševci	93
Andrijevi	84
Andrijevića, grad	116
Antin	94
Antunovac	90
Anže	16
Apače	23
Apatin	46
Aradac	59
Arandelovac	54
Arišje	36
Armeško	16
Arnajevo	55
Artiče	16
Ašanja	60
Avtovac	118
Azanja	49
Az-Bresnica	66
Azbukovica	36
B	
Ba	58
Babajić	38
Babe	50
Babina Greda	95
Babine	119
Babin Kal	64
Babin Most	75
Babuš	102
Babušnica	69
Bačevac	55
Bač	53, 102
Bačevica	65
Bačina	74
Bačinci	58
Bačka Palanka	46
Bačka Topola	46
Bački Breg	57
Bački Brestovac	53
Bački Jarak	53
Bački Monoštor	46
Bačko Gradište	58
Bačko Novo Selo	46
Bačko Petrovo Selo	58
Badljevića	54
Badljevića	90
Badnjevac	51
Badovinci	38
Bagrdan	65
Bagrdan, varošica	65
Bajevac	42
Bajina Bašta	41
Bajlovce	107
Bajmok	57
Bajša	46
Bakar	84
Bakionica	40
Bakovci	28
Balajnac	66, 66
Balanovac	76
Balinac	76
Balta-Berilovci	71
Baljevac	121
Banatska Subotica	60
Banatska Topola	59
Banatski Brestovac	54
Banatski Despotovac	59
Banatski Dušanovac	59
Banatski Dvor	59
Banatski Karlovac	47
Banatski Monoštor	52
Banatsko Arandelovo	52
Banatsko Karadorđevo	49
Banatsko Novo Selo	54
Baničina	49
Banoštar	48
Banova Jaruga	90
Banovići	42
Banovo Polje	38
Banuta	17
Banja	54, 68, 100, 117, 120, 121
Banja Loka	20
Banja Luka, grad	110
Banjani	119
Banjevac	41
Banjica	100
Banjska	118
Bapska Novak	58
Bar, grad	116
Baraci	112
Barajevo	55
Baranda	50
Barane	119
Baranjsko Petrovo Selo	47
Barbarevo	103
Barbatovac	72
Bardovce	105
Bare	48, 55, 120
Barešani	98
Barič	55, 67
Barilović	94
Barje	101
Baroševac	50
Barolovac	93
Bašaid	59
Bašin	49
Bašino Selo	106
Baška	89
Batajnica	60
Batina	47
Batinac	73
Batković	36
Batočina	51
Batočina, varošica	51
Batovac	55
Batovo	37
Batrovci	58
Batuša	55
Bavanište	51
Bazovik	71
Bebrina	84
Bec	117
Bečmen	60
Bednja	87
Begaljica	48
Begeč	53
Begej Sveti Đurađ	59
Begnište	100
Begunje	22, 32
Bekteže	91
Bela cerkev	30
Bela Crkva	41, 47, 101, 120
Belanovica	49
Bela Palanka	64
Bela Reka	44
Bela Voda	69, 72
Belčište	103
Beležiš	58
Belica	65, 85
Beličica	99
Beli Manastir	47
Beli Potok	60, 76
Belišće	93
Beliševo	104
Belo Blato	59
Belo Polje	58
Belosavci	53
Beloševac	51
Belotić	38, 40
Beltinci	17
Belušić	68
Beljajka	66
Beljin	40
Beljina	50
Benkovac	80
Beoci	121
Beočić	65
Beočin	48
Beodra	53
Beograd, grad	124
Berak	94
Berane, grad	116
Beranje	55
Beravci	84
Berčinovac	76
Berek	86
Berim	118
Berkasovo	58
Berkovci	28
Berkovići	82
Berovo	102
Beserovina	41
Bešenovo	48
Beška	58
Bezdan	57
Bezina	20
Bezovica	20
Bežanija	60
Bigrenica	73
Bihać, grad	110
Bijela	85
Bijelo Brdo	43, 90
Bijelo Polje	81
Bijelo Polje, grad	116
Bijeljina	36
Bijeljina, grad	36
Bikač	59
Bikinje	67
Bila	42
Bileća, grad	116
Biljača	104
Biljanovac	121
Bilje	47
Bilješevo	44
Bingula	48
Binovac	54
Biograd	80
Bioska	42
Biskuplje	56
Bistar	98
Bistra	85
Bistrenica	102
Bistrica	69, 110, 119, 121
Bistrica pri Limbušu	25
Bistrica pri Rušah	25

Bistričica	19	Borejci	28	Brestovac	70, 76, 85, 101	Bujanovac	104
Biš	26	Boriše	41	Brestovec	33	Bukin	46
Bišečki vrh	30	Borina	37	Brestovik	66	Bukinje	42
Biševo	116	Borovac	75	Brestovo	48	Bukorovac	51
Biškupec	93	Borovci	30	Brestovsko	37	Bukovac	58, 66, 70
Bitolj	98	Borovec	20	Brestrnica	26	Bukovci	30
Bivolje	72	Borovnica	23	Breške	42	Bukovče	65
Bizeljsko	16	Borovo	66, 94	Brezen	20	Bukovec	25
Bizovac	93	Bosanska Dubica	110	Brezje	25	Bukovica	22, 111, 120
Bjelajce	112	Bosanska Gradiška	110	Brezna	58	Bukovik	54
Bjelašnica	41	Bosanska Kostajnica,		Breznica	32	Bukovnica	17
Bjelemić	81	grad	110	Breznički Hum	89	Bukovo	98
Bjelice	116	Bosanska Krupa	110	Brezno	18	Bukovska	77
Bjelovar	84	Bosanski Brod	111	Brezova	39	Bukvik	36
Bjeluša	36	Bosanski Klakar	111	Brezovac	54	Bulačane	105
Blace	72	Bosanski Kobaš	113	Brezovci	28	Buljane	71
Blagaj	81	Bosanski Novi, grad	110	Brezovica 17, 19, 75, 95,	103	Buljkes	46
Blagovica	19	Bosanski Petrovac	111	Brezovica pri Ljubljani	23	Bunar	65
Blanca	16	Bosanski Švinjar	113	Brezovice	41	Bunardžik	105
Blatac	101	Bosanski Samac	36	Brezovo Polje	36	Bunčani	23
Blatnica	113	Bosansko Grahovo	111	Brežane	55	Bunić	88
Blato	81	Bosansko Petrovo Selo	112	Breždje	38	Bunuša	102
Blaznava	54	Bosiljevo	94, 105	Brežice	16	Burdimo	74
Blaževo	67	Bosiljgrad	98	Bribir	98	Burmazi	82
Bled	32	Bostane	99	Briga	29	Burovac	69
Blinja	91	Bosut	57	Brinje	84	Busilovac	71
Bliznak	67	Bosuta	49	Brišnik	80	Busovača	37
Bloke	22	Bošnjace	100	Brlog	71, 80	Busur	69
Boan	121	Bošnjaci	95	Brnjarci	105	Buštranje	103
Bobota	94	Bošnjak	52	Brnjic	44	Butoraj	17
Bobovac	88	Bošnjane	51, 71, 74	Brod	84, 99, 104, 106	Bužice	100
Bobovište	64	Boštanj ob Savi	21	Brodac	36, 105	Bužim	110
Bobovo	74, 120	Botoš	59	Brodarevo	119		
Boč	26	Botunje	51	Brod-Moravice	85		
Bočar	59	Bovan	64	Brod na Kupi	85		
Bočna	18	Bović	94	Brodosavce	99		
Bodonci	28	Božakovo	27	Brodski Drenovac	84		
Bođjani	53	Božava	81	Brodski Stupnik	84		
Bogatić	38	Boždarevac	55	Brodski Varoš	84		
Bogava	66	Božetići	119	Brodjanci	93		
Bogdanci	99	Boževac	55	Bronzani Majdan	110		
Bogdanovac	69	Božica	98	Brskut	120		
Bogdanovci	94	Božurnja	53	Brstje	30		
Bogdanje	75	Bračevac	70	Bršadin	94		
Bogojeve	101	Bračevci	86	Brus	67		
Bogojevo	46	Bračin	73	Brusnica	58		
Bogojina	17	Bradarac	55	Brusnice	30		
Bogomila	106	Brajkovac	50	Brusnik	68, 98		
Bogomolje	80	Braljina	72, 73	Bruvno	87		
Bogovadja	38	Brančiči	49	Brvenica	98		
Bogovina	65	Braničevo	67	Brzan	51		
Bogutovac	77	Brankovci	98	Brza Palanka	65		
Bohinjska Bistrica	32	Brankovina	43	Brzohode	52		
Bohova	25	Branjevo	44	Brždani	101		
Bojančište	100	Branjina	47	Buar	42		
Bojano-Vladimir	116	Branjin Vrh	47	Bubušinci	55		
Bojnik	100	Branoslavci	23	Buč	90		
Bojsno	16	Braslovče	16	Bučje	33		
Bojtina	25	Bratinac	55	Bučječovci	23		
Boka	46	Bratljevo	39	Bučica	86		
Bokavići	42	Bratonci	17	Bučiči	42		
Bokrači	28	Bratonečice	30	Bučje	76, 76, 120		
Bol	80	Bratonožiči	120	Bučka	21		
Boleč	48	Bratotin	120	Bučum	74		
Bolehnečiči	23	Bratunac	41	Bučumet	100		
Bolman	47	Brckovljani	86	Budimci	89		
Boljanići	120	Brčko	36	Budimlić Japra	113		
Boljetin	72	Brda	121	Budimlje	116		
Boljevac	65	Brdarica	40	Budinci	28		
Boljevci	60	Brdovec	95	Budinsčina	95		
Boljkovci	49	Brdani	38	Budisava	59		
Bor	76	Brebrovnik	30	Budisavci	119		
Borač	48, 118	Breg pri Ptuj	30	Budrovci	86		
Boračeva	23	Brekovo	36	Budva, grad	118		
Borak	42	Brengova	26	Buđanovci	56		
Borča	54	Bresje	74	Buđevo	121		
Boreci	23	Bresnica	38, 98	Buđzak	110		
Boreča	28	Brestač	56	Bugojno	80		

## C

Cabuna	94
Cankova	28
Capari	98
Carevac	56
Careva Cuprija	38
Carev Dvor	104
Carevo Selo	98
Caribrod	66
Carina	36
Cavtat	117
Cazin, grad	111
Celje	17
Celje — okolica	16
Cer	101
Cerić	94
Cerklje	21
Cerknica	22
Cerna	93
Cernik	89
Cernik — Čavle	92
Cerovac	49, 51
Cerovljani	110
Cerovo	71
Cerska	43
Ceršak	26
Cetin Grad	92
Cetinje, grad	116
Cezanjevci	23
Ciglenca	26
Cigonce	25
Cikote	37, 43
Cirknica	26
Cirkovci	30
Cogetinci	26
Crepaja	50
Crikvenica	84
Crklje ob Krki	21
Crkvnica	102
Crkvenac	74
Crkveni Bok	88
Crkvina	36, 106
Crljenac	69
Crmnica	116



Draganići . . . . .	87	Dučalovići . . . . .	37	Fojnica . . . . .	37, 119	Golobinjek . . . . .	16
Dragaš . . . . .	99	Dučić . . . . .	38	Fokovci . . . . .	28	Golobok . . . . .	49
Dragatuš . . . . .	17	Dučina . . . . .	50	Formin . . . . .	30	Golubac . . . . .	67
Draginje . . . . .	40	Dudovica . . . . .	50	Frajhajn . . . . .	25	Golubinci . . . . .	58
Draglica . . . . .	44	Duga Poljana . . . . .	121	Fram . . . . .	25	Golubnje . . . . .	72
Dragobrača . . . . .	48	Duga Resa . . . . .	87	Frankolovo . . . . .	16	Gomilica . . . . .	17
Dragocvet . . . . .	65	Dugo Polje . . . . .	112	Frankovci . . . . .	30	Gomilsko . . . . .	16
Dragočaj . . . . .	110	Dugo Selo . . . . .	86	Fuzine . . . . .	85	Gomirje . . . . .	90
Dragočava . . . . .	118	Dulene . . . . .	68			Gopeš . . . . .	104
Dragodo . . . . .	36	Dulje . . . . .	103			Gora . . . . .	20, 91
Dragojevac . . . . .	39	Dumanovce . . . . .	107	<b>G</b>		Goračić . . . . .	37
Dragol . . . . .	49	Dunje . . . . .	104	Gaberje . . . . .	16, 17	Goražde . . . . .	37
Dragomelj . . . . .	19	Dupljaja . . . . .	47	Gabernik . . . . .	25	Goraždevac . . . . .	119
Dragosinjci . . . . .	77	Dupljane . . . . .	70	Gaboš . . . . .	94	Gorenja vas . . . . .	22
Dragoševac . . . . .	65	Durmitor . . . . .	121	Gabrovac . . . . .	70	Gorenje polje . . . . .	30
Dragovac . . . . .	55	Dušanovac . . . . .	70	Gabrovnica . . . . .	76	Gorenji Logatec . . . . .	23
Dragović . . . . .	30, 91	Duškovci . . . . .	40	Gacko, grad . . . . .	118	Gorenjski vrh . . . . .	30
Dragovo . . . . .	68, 102	Dvor . . . . .	30, 111	Gaglovo . . . . .	72	Gorica . . . . .	16, 25, 28
Dragučova . . . . .	26	Dvorani . . . . .	72	Gaj . . . . .	51, 91	Goričan . . . . .	92
Draguša . . . . .	72	Dvorište . . . . .	67, 68	Gajdobra . . . . .	46	Goričani . . . . .	42
Dragutinovo . . . . .	53	Dvorska . . . . .	37	Gajić . . . . .	47	Gorjane . . . . .	33
Drajinac . . . . .	74			Gajovci . . . . .	30	Gorjani . . . . .	86
Dramlje . . . . .	16			Gakovo . . . . .	57	Gorje . . . . .	32
Draslavica . . . . .	105	<b>Đ</b>		Galibabinac . . . . .	74	Gornja Badanja . . . . .	37
Drašići . . . . .	28	Đakovačka Satnica . . . . .	86	Galičica . . . . .	103	Gornja Bela Reka . . . . .	76
Draškovec . . . . .	91	Đakovački Selci . . . . .	86	Galičnik . . . . .	99	Gornja Bistrica . . . . .	17
Dravci . . . . .	30	Đakovica, grad . . . . .	117	Galušak . . . . .	24	Gornja Bukovica . . . . .	39
Dravograd . . . . .	18	Đakovo . . . . .	86, 121	Gamzigrad . . . . .	76	Gornja Dobrinja . . . . .	40
Draž . . . . .	47	Đakus . . . . .	66	Gančani . . . . .	17	Gornja Drenica . . . . .	100
Dražanj . . . . .	48	Đala . . . . .	52	Garaši . . . . .	54	Gornja Glama . . . . .	64
Draženi vrh . . . . .	26	Đavato . . . . .	98	Garčin . . . . .	84	Gornja Gorevnica . . . . .	38
Draževac . . . . .	55, 64	Đelekovec . . . . .	88	Gardinovci . . . . .	59	Gornja Kamenica . . . . .	76
Dražimirovac . . . . .	73	Đeneral Janković . . . . .	100	Garešnica . . . . .	86	Gornja Konjuša . . . . .	72
Dren . . . . .	40	Đerdap . . . . .	67	Garevo . . . . .	56	Gornja Lendava . . . . .	28
Drenča . . . . .	78	Đerman . . . . .	101	Gari . . . . .	73	Gornja Ljubovida . . . . .	36
Drenovac . . . . .	38, 72, 75, 103	Đevdelija . . . . .	99	Gašinci . . . . .	86	Gornja Morača . . . . .	118
Drenovci . . . . .	95	Đone . . . . .	105	Gatnja . . . . .	102	Gornja Mutnica . . . . .	72
Drenovo . . . . .	100	Đulaves . . . . .	85	Gederovci . . . . .	28	Gornja Mužlja . . . . .	59
Drensko rebro . . . . .	33	Đunis . . . . .	72	Generalski Stol . . . . .	90	Gornjane . . . . .	72
Drenje . . . . .	86	Đurakovac . . . . .	118	Genterovci . . . . .	17	Gornja Pristava . . . . .	30
Drežnica . . . . .	81, 90	Đurakovo . . . . .	56	Gerlinci . . . . .	28	Gornja Radgona . . . . .	24
Drežnik . . . . .	43, 92	Đurđenovac . . . . .	89	Gerovo . . . . .	84	Gornja Rama . . . . .	81
Drimkol . . . . .	105	Đurđevac . . . . .	86	Gerzovo . . . . .	113	Gornja Rijeka . . . . .	89
Drina . . . . .	41	Đurđevo . . . . .	51, 61	Gibarac . . . . .	58	Gornja Sabanta . . . . .	68
Drinovci . . . . .	81	Đurinac . . . . .	74	Gladna . . . . .	74	Gornja Sanica . . . . .	112
Drinjača . . . . .	44	Đurinci . . . . .	50	Glamoč, grad . . . . .	111	Gornja Sela . . . . .	116
Drivenik . . . . .	84	Đurmanec . . . . .	88	Glavica . . . . .	72	Gornja Srbica . . . . .	105
Drlače . . . . .	36			Glavičica . . . . .	119	Gornja Štubica . . . . .	85
Drlupa . . . . .	50	<b>Dž</b>		Glavinci . . . . .	65	Gornja Šatornja . . . . .	54
Drmno . . . . .	55	Džep . . . . .	104	Glavnik . . . . .	68	Gornja Toplica . . . . .	38
Drniš . . . . .	80	Džepčište . . . . .	98	Gledić . . . . .	77	Gornja Trešnica . . . . .	36
Drnje . . . . .	88	Dživar . . . . .	121	Glibovac . . . . .	49	Gornja Trešnjevica . . . . .	54
Drobnjaci . . . . .	121	Džumailija . . . . .	103	Glina . . . . .	86	Gornja Tuzla - Požarnica . . . . .	42
Drobtinci . . . . .	24			Globoder . . . . .	73	Gornja Vijaka . . . . .	43
Drstolja . . . . .	30	<b>E</b>		Globoko . . . . .	16	Gornja Vižinga . . . . .	18
Drtija . . . . .	19	Ečka . . . . .	59	Glogonj . . . . .	54	Gornja Vranska . . . . .	39
Drugovac . . . . .	55	Erčege . . . . .	39	Glogovac . . . . .	38, 65	Gornja Zenica . . . . .	44
Drvanja . . . . .	26	Erdevik . . . . .	48	Glogovica . . . . .	64, 68	Gornja Žeta . . . . .	120
Drvar . . . . .	111	Erdut . . . . .	90	Glozan . . . . .	53	Gornja Župa . . . . .	99
Držilovo . . . . .	105	Ernestinovo . . . . .	90	Gložane . . . . .	74	Gornje Brotnjo . . . . .	81
Dub . . . . .	41, 41			Glumač . . . . .	40	Gornje Dubrave . . . . .	90
Dubašnica . . . . .	89	<b>F</b>		Glušci . . . . .	38	Gornje Količane . . . . .	105
Dubci . . . . .	68	Fabijan . . . . .	47	Gnjilan . . . . .	71	Gornje Komarice . . . . .	51
Dubica . . . . .	88	Faković . . . . .	41	Gnjilane . . . . .	99	Gornje Krnjino . . . . .	69
Dublje . . . . .	38, 74, 75	Fara . . . . .	20	Gočova . . . . .	26	Gornje Međurovo . . . . .	70
Dubnica . . . . .	68, 74, 103	Farkaševac . . . . .	84	Godačica . . . . .	77	Gornje Polje . . . . .	81
Dubočac . . . . .	111	Farkašadin . . . . .	50	Godečevo . . . . .	37	Gornje Primorje . . . . .	81
Dubočane . . . . .	68	Feketić . . . . .	46	Godemarci . . . . .	24	Gornje Selo . . . . .	105
Dubočka . . . . .	69	Ferdin . . . . .	46	Godovik . . . . .	40	Gornje Stiplje . . . . .	65
Duboka . . . . .	65, 77	Ferdinandovac . . . . .	86	Gojbulja . . . . .	75	Gornje Žuniče . . . . .	76
Dubona . . . . .	52	Feričanci . . . . .	89	Gojna Gora . . . . .	40	Gornji Balvan . . . . .	103
Dubiševica . . . . .	47	Fikšinci . . . . .	28	Gokčanica . . . . .	77	Gornji Banjani . . . . .	58
Dubovac . . . . .	51	Filipovo . . . . .	85	Gola . . . . .	39	Gornji Barbeš . . . . .	70
Dubovo . . . . .	66	Filovci . . . . .	17	Gola Glava . . . . .	88	Gornji Branetići . . . . .	58
Dubranec . . . . .	93	Foča, grad . . . . .	118	Golavabuka . . . . .	32	Gornji Črnci . . . . .	28
Dubrava . . . . .	85			Golemo Selo . . . . .	103	Gornji Desinec . . . . .	87
Dubravica . . . . .	55, 88			Goleš . . . . .	100	Gornji Dubac . . . . .	37
Dubrovnik, grad . . . . .	117			Golija . . . . .	119	Gornji grad . . . . .	18



Gornji Kamengrad	113	Grnčara	37	Ilača	58	Jarmina	93
Gornji Kozelj	103	Grobnik	93	Ilandža	46	Jarše	19
Gornji Kovilj	59	Grocka	48	Ildža	41	Jarušica	51
Gornji Kući	120	Grošuplje	23	Ilinci	58	Jasenica	70
Gornji Lakoš	17	Grošnica	48	Illino	65	Jasenovac	90
Gornji Matejevac	70	Grubišno Polje	87	Illino Brdo	120	Jasenovo	44, 47, 74
Gornji Mihaljevec	85	Grudi	120	Ilok	48	Jasika	73
Gornji Miholjac	92	Grupčini	98	Ilijaševci	24	Jaškovica	75
Gornji Milanovac	58	Gruškovec	30	Imeno	33	Jašikovo	67
Gornji Orah	106	Gruškovje	30	Imotski	80	Jastrebarsko	87
Gornji Petrovci	28	Gruškova	26	Indija	56	Jastrebcu	31
Gornji Rahić	36	Grušovje	20	Injevo	104	Jaša Tomić	49
Gornji Ribnik	112	Gruža	48	Irig	48	Jaškovo	87
Gornji Slaveči	28	Guberevac	48, 50, 51, 102	Isakovo	73	Jašunja	102
Gornji Smrtići	113	Guča	37	Istok	118	Javor	39
Gornji Stepoš	73	Guđovac	84	Iška Loka	23	Javoranj	111
Gornji Stupanj	78	Gudurica	60	Iška vas	23	Javorje	21
Gornji Vakuf	80	Gugalj	40	Ivanci	17	Jazak	49
Gornji Vranovci	106	Gulijan	74	Ivanec	87	Jazovo	52
Gornji Zabar	36	Guncati	48	Ivanić-grad	85	Jelašnica	68, 70, 75, 102
Gorobilje	40	Gundinci	95	Ivankovac	73, 106	Jelenak	117
Gortina	18	Gunja	95	Ivankovo	93	Jelenje	93
Gospić	87	Gusinje, grad	116	Ivan Kula	68	Jelovac	66
Gospodinci	61	Gustovara	113	Ivanovci	28, 49	Jelovec-Makole	25
Gostilje	44	Gušća	92	Ivanovo	54	Jelovec pri Kamnici	26
Gostivar	100	Guševac	74	Ivanovo Selo	87	Jelovik	54
Gotenica	20	Guštanj	18	Ivanska	84	Jelsa	80
Gotovlje	16			Ivanjci	24	Jermenovci	60
Gotovuša	102, 120			Ivanje	119	Jesenice	32
Govrļjevo	105			Ivanjevci	98	Ješenca	25
Gozd	19	Hajdina	30	Ivanjica	39	Ježdina	42
Grab	37	Hajdučica	60	Ivanjševci	24	Jezerane	84
Grabe	24	Hajfeld	49	Ivanjšovci	28	Jezero	64, 66, 112
Grabonoš	24	Halovo	76	Iverak	37	Jezersko	21
Grabovac	40, 47, 74	Hardek	30	Izbenica	74	Ježevica	40, 42
Grabovci	56	Hercegnovi, grad	118	Izbište	47	Ježica	23
Grabovica	43, 66, 67, 80	Hercegovac	86	Izvor	72, 74, 98, 106	Jiršovci	31
Grabovnica	68	Hermanci	30	Ižakovci	17	Josipdol	90
Gračac	77, 87	Hešin	49			Jošanica	64, 67, 117
Gračani	95	Hlaponci	30			Jošavka	110
Gračanica	36, 43, 100, 112	Hlebina	88			Joševa	37, 40
Gradac	28, 121	Hočevina	120	Jablanac	92	Jovac	65
Gradačac	112	Hodoš	28	Jablance	26	Jovanovac	51, 90
Gradašnica	71	Hodošan	92	Jablanica	44, 65	Jovanja	43
Gradec	88	Homec	19	Jablanka	60	Jug Bogdanovac	66
Gradina	94	Horgoš	57	Jabučište	106	Jukinac	86
Gradinje	66	Horjul	23	Jabuče	42	Junik	118
Gradišća	30	Hošnica	25	Jabuka	54	Junkovac	50, 53
Gradišće	22, 26, 28	Hotedršica	23	Jabukovac	65, 91	Jurjevica	20
Gradiška	26	Hoti	120	Jabukovik	106	Jurklošter	22
Gradište	76, 95, 107	Hotiza	17	Jadranska Lešnica	37	Jurovce	31
Gradovce	105	Hrastin	90	Jagnjilo	52, 104		
Gradsko	100	Hrastje	21	Jagodina	65		
Gradskovo	76	Hrastje-Mota	24	Jagodnjak	47		
Grad Stalac	73	Hrastovac	86	Jače	112	Kač	53
Gradusa	91	Hrastovec	25	Jajinci	60	Kačanik	100
Grahovo	119	Hrastovica	91	Jakovac	75	Kačer	43
Grajska vas	16	Hrašćina Trgovišće	95	Jakovlje	70	Kadina Luka	38
Grbalj	118	Hreljin	93	Jakovo	61	Kadina Voda	110
Grbavci	44	Hrge	44	Jakšić	91	Kajtasovo	47
Grbavče	74	Hrtkovci	56	Jačok	40	Kalanjevci	49
Grbice	48	Hruševka	19	Jalovik-Izvor	71	Kalenići	40
Grdelica	106	Hrvačani	113	Jalžabet	93	Kalinovac	86
Grebenac	47	Hrvatska Neuzina	46	Jamena	58	Kalinovik	118
Gredetin	70	Hudo	22	Janežovci	31	Kalište	55
Grejač	70	Hum	31, 70	Jankovac	104	Kalna	71, 106
Grgure	72	Humac	81	Jankov Most	59	Kalobje	16
Grgurevci	57	Humana Sutli	91	Janževska gora	26	Kalše	25
Griblje	17	Hutovo	82	Janževski vrh-Orlica	18	Kaluderica	60
Grivac	48	Hvar	80	Janja	36, 71, 112	Kaluderovo	47
Grižane-Belgrad	84			Janjevo	100	Kalje	87
Grize	16			Janjina	117	Kamenac	47
Grk	57			Japra	111	Kamendol	48
Grkinja	70	Ibar	121	Jarak	57	Kamenica	39, 40, 40, 48, 49, 66, 71, 77, 98,
Grlava	24	Idvor	50	Jarebice	37	Kamenovo	69
Grlišće	76	Idoš	59	Jarenina	26	Kamenščak	24
Grljan	76	Ihan	19	Jarkovac	50	Kamijevo	56
Grmeč	110	Ihova	26	Jarmenovci	49		

Kamik	71	Knez-Selo	71	Kosovica	39	Krčmar	38
Kamna gorica	32	Kneževac	60	Kosovi Lug	117	Kremberg	26
Kamnica	26	Kneževi Vinogradi	47	Kosovrast	99	Kremenice	102
Kamnik	19	Knežica	69	Kosovska Mitrovica, grad	118	Kremna	44
Kamovci	18	Knežina	43	Kostajnica	88	Krenta	76
Kančovci	28	Knežja Lipa	20	Kostajnik	21	Krepoljin	67
Kandrše	22	Knić	48	Kostanjevica	41	Kresnice	22
Kaniža	26, 84	Kničanin	59	Kostinci	104	Kreševo	37
Kanje	119	Knin	80	Kostojevići	41	Kriška vas	22
Kaona	37, 40, 77	Knjaževac	76	Kostol	67	Krištanci	24
Kaonik	73	Kobaš	84	Kostolac	55	Kriva Bara	60
Kapca	18	Kobilje	18, 69, 73	Kostrivnica	33	Krivača	67
Kapela	24, 84	Kobišnica	70	Kostroševci	98	Kriva Feja	103
Kapele	16	Koceljevo	40	Kostur	71	Krivaja	39
Kapla	18	Kočane	101	Košaki	26	Kriva Palanka	101
Kaplja vas	19	Kočani	119	Košarovci	28	Kriva Reka	44, 68
Kaptol	91	Koče	20	Košar	41	Krivelj	76
Karan	43	Kočer	81	Koška	89	Krivi Put	92
Karanac	47	Kočetin	52	Košunići	58	Krivi Vir	65
Karanovac	112	Kočevo	20	Kot	17, 18, 58	Krivo Gaštane	101
Karaorman	105	Kočevska reka	20	Kotešica	43	Krivolak	102
Karavukovo	53	Koče	33	Kotlina	47	Križ	19, 85
Karbulovo	70	Kočilari	106	Kotlje	18	Križe	21, 33
Karbutica	101	Kog	31	Kotor, grad	118	Križevci	28, 88
Karlobag	87	Kokarje	18	Kotoriba	92	Križevci pri Ljutomeru	24
Karlovac	87	Kokori	113	Kotorsko	111	Križovljan Cestica	93
Karlović	61	Kolare	55	Kotor Varoš	112	Krk	89
Kasidol	55	Kolašin, grad	118	Kotraža	37	Krka	22
Kastav	87	Kolašin Rečine	118	Kotredež	22	Krnci	28
Kašina	93	Količ	68	Kovača vas	25	Krndija	86
Kaštel Lukšić	82	Kolovrat	22	Kovačevac	52	Krnić	40
Kaštel Sućurac	82	Koluť	57	Kovačica	50	Krnjaja	57
Katarina	59	Komani	117	Kovačovci	28	Krnjak	94
Katlanovo	105	Komar	119	Kovilovo	70	Krnješevci	61
Katun	64, 74	Komirić	41	Kovilj	39	Krnjeuša	111
Kavadar	100	Komiža	80	Koviljača	37	Krnjevo	54
Kicar	31	Komletinci	93	Kovin	51	Krog	28
Kičevo	101	Kompolje	20	Kovor	21	Kropa	32
Kifno Selo	119	Konak	60	Kozarac	47	Krpime	68
Kijevac	102	Konarevo	77	Kozarac, grad	113	Krljivnik	28
Kijevo	51, 120	Konatice	55	Kozjak	32	Krstinja	94
Kisač	53	Konča	104	Kozje	33	Krstur	52
Kiseljak	37	Končanica	85	Kozluk	44	Krško	21
Kisiljevo	56	Kondželj	72	Koželj	75	Krtina	19
Kistanje	80	Konopnica	106	Kragujevac	51	Krtinsko	40
Kladanj	38	Konjice	20	Krajina	82, 116	Krtoli	118
Kladari	112	Konjice-okolica	20	Krajna	28	Krupa	110
Kladnica	121	Konjic-grad	81	Kralupi	43	Krupac	64, 71
Kladovo	67	Konjišće	24	Kralje	116	Krupaja	67
Kladurovo	69	Konjsko	99	Kraljeva Sutjeska	43	Krupanj	41
Kladušnica	67	Konjuh	73	Kraljevci	24, 57	Kruplivnik	28
Klakar	84	Konjuša	48	Kraljevčani	87	Krušar	73
Klanec	19	Kopačevo	47	Kraljevec	88	Kruščica	36, 47
Klanjec	88	Kopljare	54	Kraljevica	93	Krušedol	49
Klarija	49	Koprivna	18	Kraljevičevo	54	Kruševac	73
Klasnić	87	Koprivnica	33, 68, 70, 88	Kraljevo	64, 77	Kruševica	50, 72, 106
Klašnice	110	Koprivnički Ivanec	88	Kraljevo Selo	75	Kruševljani	119
Klatičevo	58	Koprivnik	20	Kraljevo Selo, varošica	75	Kruševlje	57
Klečevce	107	Koračica	52	Kramarovci	28	Kruševo	99, 101
Klek	59	Koraj	36	Kranj	21	Krvije	69
Klenak	57	Korbev	103	Kranjska gora	32	Kucura	51
Klenike	104	Korbovo	67	Krapina	88	Kučajna	77
Klenovac	68, 101	Korčula	81	Krapinske Toplice	91	Kučevište	105
Klenovnik	55	Korena	26	Krapje	90	Kučevo	77
Klenje	39, 67	Korenica	88	Krasava	41	Kučkovo	105
Kličevac	56	Korenita	37	Krasica	93	Kudreš	67
Klinča Sela	87	Koriša	105	Krasmirovac	117	Kukeč	28
Klinovac	104	Korita	116	Krašci	28	Kukljin	73
Klis	82	Korman	51, 70	Krašić	87	Kukujevci	58
Klisura	64, 98	Korog	95	Krašnja	19	kukunjevac	91
Kloka	53	Koroška Bela	32	Kratečko	92	Kula	51, 56
Klokočevac	72	Korovci	28	Kratovo	101	Kulen Vakuf	111
Klokočevci	89	Kosančić	100	Kravar	93	Kulpin	53
Kloštar	86	Kosanica	120	Kravica	41	Kumane	53, 56
Kloštar Ivanić	85	Kosin	102	Kravlje	71	Kumanovo	107
Ključ	112	Kosinj	91	Kravljji Dol.	56	Kumen	25
Ključarovci	24	Kosjerići	37	Krčedin	58	Kumodraž	60
Knezpolje	110	Kosjerići, varošica	37	Krčevina	26, 31	Kuna	117

Kupci	73	Leskovica	106	Luče	18, 22	Makce	56
Kupinec	91	Leskovice	43	Lučica	56	Makovišta	37
Kupinovac	74	Leskovo	67	Lučina	73	Makovo	104
Kupinovo	61	Lešak	98	Ludbreg	89	Makrešane	73
Kupres	80	Leše	32	Ludina	89	Mala gora	20
Kupšinci	28	Lešnica	38	Lug	47	Mala Ivanča	48
Kupusina	46	Leštane	60	Lugavčina	55	Mala Jasikova	68
Kupuzište	65	Letovanić	92	Luka	68, 88	Malajnica	65
Kurja	102	Levanjci	31	Lukač	94	Mala Kamenica	66
Kurjače	56	Levanjska Varoš	86	Lukačovci	29	Mala Krsna	55
Kuršumlja	68	Levosojce	104	Lukavac	43	Mala Kruša	120
Kuršumlja, varošica	68	Ležimir	57	Lukavac Fabrika	42	Mala Mitrovica	39
Kusadak	49	Libeliče	18	Lukavac Turski	42	Mala Moštanica	55
Kusić	47	Libuče	18	Lukavica	66, 112	Mala Nedelja	24
Kusiće	56	Lič	85	Luke	37	Mala Plana	54
Kušiljevo	74	Ličje	71	Lukino Selo	59	Mala Poljana	18
Kušanovci	28	Lički Osik	87	Lukovica	19, 50, 74	Mala Reka	73
Kuštilj	60	Ličko Petrovo Selo	110	Lukovo	65, 68, 74, 103, 119	Mala Subotica	92
Kutina	89	Lijeva Rijeka	116	Lupoglav	86	Mala Sugubina	75
Kutjevo	91	Limbuš	25	Lušci-Palanka	113	Mala vas	31
Kuzma	28	Lipa	18, 110	Lušečka vas	25	Mala Vašica	58
Kuzmin	57	Lipe	55	Luštica	118	Mala Vrbica	67
		Lipik	91	Lutverci	24	Malča	71
		Lipljan	100	Lužane	70	Mali Bukovec	89
<b>L</b>		Lipljene	23	Lužani	84	Mali Dolenci	29
Labukovo	64	Lipolist	39	Lužani Mulabegovi	111	Mali Gradac	87
Labunište	105	Lipovac	53, 58	Lužarje	20	Mali Idoš	46
Lačarak	57	Lipovci	18	Lužnice	51	Mali Izvor	65, 75
Ladimirevci	93	Lipovljani	90			Mali Jasenovac	68
Lađevci	77	Lipovo	118	<b>Lj</b>		Mali Mokri Lug	60
Lahonci	31	Lisa	37	Lješko Polje	120	Malino	107
Lahoviče	19	Lisičje	106	Lješnica	77	Mali Požarevac	48
Lajkovac	42	Lisina	98	Ljig	49	Mali Torak	59
Lalić	53	Lisović	50	Ljubance	105	Mali Zvornik	41
Lalinci	74	Lisovići	42	Ljubanje	43	Mali Žam	60
Laminci	110	Lišnja	113	Ljubanđe	64	Malna	26
Lancova vas	31	Litija	22	Ljubatovica	69	Malno — Crsko	56
Lancovo	32	Litmerk	31	Ljuberada	90	Malo — Gradište	101
Landol	55	Livno	81	Ljubešćica	38	Malo Krčmare	52
Lanište	65	Livold	20	Ljubič	67	Malo Laole	69
Laporje	25	Lobnica	95	Ljubičevac	105	Malo Orašje	55
Lapotince	100	Lobor	65	Ljubičevo	113	Malo Središte	60
Lapovo	51	Ločika	16, 20	Ljubija	56, 105, 119	Malošišće	71
Lasinja	94	Loče	31	Ljubinja	44	Maljurevac	56
Laslovo	90	Ločić	23	Ljubiš	105	Manastir	116
Lasovo	65	Log	24	Ljubizda	23	Manastirac	99, 104
Lastnič	33	Logarovci	98	Ljubljana	20	Manastirica	69
Lastva	118, 121	Logovardi	59	Ljubnica	18, 32	Manđelos	57
Laško	22	Lok	17, 25	Ljubno	104	Manojlica	74
Latkovac	78	Loka	19	Ljubnojo	116	Manojlovce	102
Latvica	36	Loka pri Mengšu	22	Ljubomir	75	Manjinac	75
Lazac	42	Loka pri Zidanem mostu	24	Ljubostin	117	Maradić	49
Lazarevac	50	Lokavci	26	Ljubotin Građani	36	Marena	100
Lazarevo	59	Lokavec	33	Ljubovida	36	Marenberg	18
Lazaropolje	99	Loke	19	Ljubovija	81	Margita	60
Laze	93	Loke v Tuhinju	85	Ljubuški	48	Margitica	46
Laznica	67	Lokve	28, 104, 105	Ljuljaci	70	Maribor	27
Laže	20	Lokvica	66, 73	Ljupten	24	Marička	113
Lebane	100	Lomnica	28	Ljutomer		Marija Bistrica	85
Lebina	72	Lončarovci	90		<b>M</b>	Marija Gradec	22
Lečevica	82	Lonja	39	Macinec	85	Marija Reka	16
Ledenice	89	Lopatanj	121	Mače	95	Marinci	95
Ledinci	49	Lopiže	117	Mačevac	74	Marinovac	75
Ledinek	26	Lopušnica	99	Mačkatica	102	Mariolana	60
Legen	32	Lopušnik	69	Mačkovac	73	Marjanci	86
Legrad	88	Lopušnja	106	Mačkovci	29	Markišavci	29
Lehen na Pohorju	25	Loški potok	95	Maglaj, grad	112	Markovac	38, 54, 54, 60
Lekenik	92	Lovas	65	Maglaj, selo	112	Markovci	29
Lelič	43	Lovci	87	Maglajani	110	Markuševac	95
Lemberg	33	Lovinac	116	Maja	87	Markušica	95
Lemerje	28	Lozna	43	Majdan	52, 58	Maršič	51
Lenovac	76	Loznica	38, 43	Majevac	111	Martijanci	29
Lepčince	103	Lozovik	54	Majilovac	56	Martijanec	89
Lepenac	68	Lož	23	Majšperg	31	Martinci	57
Lepenica	113	Lubnica	76	Majur	39, 65, 88	Martinica	59
Lesce	32	Lucova	28	Makarska	81	Martinska Ves	92
Leskovac	55, 76, 102	Luč	47			Martonoš	57
Leskovec	22						

Maruševac	87	Mirna	30	Mrštane	102	Nova Crnja	49
Maskar	53	Mirna peč.	30	Mrzen-Oraovac	100	Nova Gajdobra	46
Maskare	74	Miroč	72	Muč	82	Nova Gradiška	89
Masloševo	54	Mirosaljci	37, 50	Muljava	22	Nova Kahjiža	52
Maslovare	112	Miroševac	102	Muo	118	Nova Kapela	89
Mastort	49	Mirovče	99	Muretinci	31	Novalja	92
Mašić	89	Mirovo	65	Murgaš	42, 107	Nova Palanka	46
Mataguži	120	Misača	54	Murska Sobota	29	Nova Pazova	58
Mataruge	77, 120	Mislinje	32	Murski Črnci	29	Nova Rača	84
Matjašovci	29	Mislodjin	55	Murski Petrovci	29	Nova Sarča	46
Mavčiče	21	Mišar	39	Mursko Središće	85	Nova Stifla	19
Mavrovo	100	Mišljenovac	77	Muršćak	24	Nova Topola	110
Mazin	87	Mitrošinci	102	Murtina	105	Nova Varoš	119
Mečenčani	88	Mladenovac	52	Mustajbašići	44	Nove Šove	53
Meckovac	51	Mladenovac, varošica	52	Mustapić	77	Novi	89
Mečkujevac	103	Mlado Nagoričane	107	Mušutište	103	Novi Adžibegovac	54
Medak	87	Mlajtinci	29	Muta	18	Novi Banovci	58
Medoševac	50	Mlaka	19	Mužinac	64	Novi Banjani	42
Medveđa	66, 75, 100	Mlanča	121			Novi Bečej	53
Medvode	23	Mljet	117			Novi Beždan	47
Međuhana	72	Močioći	36			Novi Beznovci	29
Međulužje	52	Modraže	25	N		Novi Futog	53
Međurić	90	Modriča	112	Nabrdje	56	Novigrad	80, 88
Mekinje	19	Modruš	90	Nadalj	61	Novi Grad	112
Melenci	53	Mogila	98	Naklo	21	Novi Itebej	59
Melinci	18	Mohovo	48	Nakovo	59	Novi Jankovci	94
Melnica	69, 106	Mojkovac	116	Nakučani	39	Novi Karlovci	58
Meljak	120	Mojković	41	Na Ranci	26	Novi Lazi	20
Mengeš	19	Mojsinje	38	Nasova	24	Novi Marof	90
Mesič	60	Moklište	64	Nasoviče	19	Novi Pazar, grad	117
Mestni vrh	31	Mokra	64	Našice	89	Novi Sad	53
Mešešte	103	Mokra Gora	44	Natalinci	53	Novi Sivac	57
Meševo	73	Mokranje	70	Nebregovo	104	Novi Šlankamen	58
Metković	39, 81	Mokrin	59	Nedakusi	116	Novi Šeher	44
Metlič	39	Mokronog	21	Nedelica	18	Novi Vrbas	51
Metlika	28	Mokronoge	43	Nedelišće	85	Novo Čiče	93
Metovnica	76	Mol	57	Nedeljice	38	Novo Korito	75
Metriš	68	Molin	49	Negbina	44	Novo Mesto	30
Mezgovci	31	Molve	86	Negorci	99	Novo Selo	38, 71, 75, 94, 104, 105, 119
Mežica	18	Moravac	70	Negoslavci	95	Novska	90
Midinci	101	Moravci	24, 29, 49	Negotin	70, 102	Nozrina	70
Mihailovac	75	Moravče	19, 22	Negova	24	Nožičko	113
Mihajlovac	55, 66	Moravče Belovar	93	Nemački Elemir	59	Nuskova	29
Mihajlovo	59	Morje	25	Nemanjica	103	Nuštar	95
Mihalovci	31	Morović	58	Nemčavci	29		
Mihalovec	16	Mosna	72	Nemenikuće	50		
Mihaljevci	91	Mostar	81	Nemška Loka	20		
Mihovljan	95	Mastar, grad	81	Nepričava	42		
Mijatovac	65	Mostarko Blato	81	Neradin	49	Njeguši	117
Mikluševci	95	Moste	19	Neradnovci	29	Njivčani	101
Milatovac	51, 67	Mostec	16	Neresnica	77		
Mileševa	119	Moste pri Ljubljani	23	Nerezišće	80		
Miletičevo	60	Mostje	18	Nerodimlje	102		
Miletino	98	Moščenica	91	Neštin	48	O	
Miletkovići	37	Moščanci	29	Netretić	87	Obilić	100, 117
Miličevci	38	Moškanjci	31	Nevesinje, grad	119	Obilića Banja	68
Milići	43	Mošnje	32	Nevlje	19	Obiličevo	52
Miličinica	39	Mošorin	59	Nesbiše	33	Oblačina	66
Miliva	66	Moštanica	103, 110	Ničpur	99	Obleševo	101
Milna	80	Motnik	19	Nijemci	94	Oborovo	86
Miločaja	77	Motovilci	29	Nikinci	57	Obradovci	89
Miloševac	54	Motvarjanci	18	Nikolićevo	76	Obrenovac	40, 71
Miloševo	65, 70	Mozelj	20	Nikolinac	64	Obrež	31, 61, 74
Milušinac	64	Mozgovo	64	Nikolinci	47	Obrinje	117
Milutovac	75	Mozirje	19	Nikoljača	117	Obrovac	46, 80
Miljeno	37	Mozirje — okolica	19	Nikšić, grad	119	Obudovac	36
Miljević	67	Moždivnjak	101	Nimno	33	Ocinje	29
Miljevina	118	Mramor	66	Nin	80	Očeslavci	24
Miljkovac	71, 74	Mramorac	49	Ninčičevo	49	Odrorovci	66
Mioče	43	Mramorak	51	Nistrovo	99	Odranci	18
Miokovci	38	Mrčajevci	38	Niš	71	Odžaci	53, 75
Mionica	38	Mrčkovac	67	Niševac	74	Odžak	112
Mionica, varošica	38	Mrčna sela	16	Niška Banja	71	Ogar	57
Miranovac	64	Mrkojevići	116	Nočaj	39	Ogladenovac	39
Miraševac	52	Mrkonjić-grad	113	Noršinci	24, 29	Ogljenšak	25
Mirijevo	52, 60	Mrkopalj	85	Nova Bukovica	92	Ogošte	99
Mirilovac	72	Mrmoš	73	Nova cerkev	16, 31	Ogulin	90
Mirkovci	94, 105	Mrsac	77	Novaci	42, 102, 105	Ohrid	103

Ojstrica	18	Ošljane	75	Pekel	25	Pločica	51
Okletac	41	Oštarije	90	Pekre	25	Ploderšnica	27
Okoslavci	24	Oštrej	76	Pelince	107	Plužina	74
Okoško	20	Otilovići	120	Pelješ Orebić	117	Pljeva	112
Okučani	89	Otiški vrh	32	Pepeljvac	73	Pljevlje, grad	120
Olovo	38	Otlja	107	Perast, grad	118	Pobrezje	31, 25
Omarska	113	Otočac	90	Perjasica	94	Počekovina	75
Omašnica	75	Otok	94	Perlez	59	Podareš	104
Omiš	82	Otoka	110	Pernice	18	Podboršt	22
Omišalj	89	Otovci	29	Pertoča	29	Podcrkavlje	84
Omoljica	54	Ovča	54	Perušić	91	Podčetrtek	33
Opaljenik	39	Ovče Polje	103	Peskovci	29	Podgora	20, 43
Opara	42	Ovcina	41	Pesnički dvor	26	Podgorac	65, 73
Opariće	68	Ovsiše	32	Petanjci	29	Podgorac	89
Opatovac	95	Ovsište	53	Peteranec	88	Podgorica	23
Opilo	101	Ozalj	87	Petišovci	18	Podgorica, grad	120
Oplećani	80	Ozren	41	Petka	50, 56	Podgorje	19, 24, 32
Oplotnica	20			Petkovića	39	Podgradci	110
Opovo	50			Petlovac	47	Podhranjen	37
Opuzen	81			Petnica	43	Podhruško	19
Orah	107			Petnjica	116	Podlapac	93
Orahovac	120			Petraljica	101	Podlehnik	31
Orahovci	43			Petrijanec	93	Podles	106
Orahovica	44, 89			Petrijevci	93	Podmočane	104
Orahovo	110			Petrijevo	55	Podnovlje	111
Orane	100			Petrinja	91	Podolje	47
Oraovica	102			Petrovac 51, 53, 66, 69, 71,	105	Podova	25
Orašac	40, 54, 102, 107			Petrova vas	17	Podpeće	43
Orašje	36, 75, 106			Petrovci	95	Podrašnica	113
Orehova vas	25			Petrovče	16	Podravlje	47
Orehovci	24			Petrovčić	61	Podravska Moslavina	86
Orehovica	30			Petrovina	87	Podravske Sesvete	86
Oreovac	71			Petrovo Polje	36	Podravski Podgajci	86
Oreovica	52			Petrovo Selo	67	Podrži Konj	101
Orešac	47, 76			Petrovsko	88	Podsreda	33
Oreškovića	69			Petrušinj	117	Podturen	85
Orid	39			Pijava gorica	23	Podujevo	68
Oriovac	84			Pijesak	43	Podunavci	77
Orizare	101, 106			Pilica	41	Podvinci	31
Orlanci	101			Pilštanj	33	Podvinj	84
Orlane	68			Pince	18	Podvrh	92
Orle	93			Pinosava	60	Podvrška	67
Orlovat	59			Piperi	120	Podzemelj	28
Orljane	66			Piroman	40	Poganovo	66
Orljevo	52			Pirot	71	Pohorje	25
Ormož	31			Pisarovina	91	Pojate	73
Orolik	94			Piskanja	121	Pokoj	110
Oroslavje	85			Piskavica	110	Pokoše	25
Orovica	36			Pišece	16	Pokupsko	91
Orubica	89			Piškovci	86	Polac	101
Oruglica	100			Pitomača	86	Polatna	52
Osanica	67			Pivnica	94	Polenci	31
Osatica	41			Pivnice	53	Polenšak	31
Osečenica	38			Pivola	25	Polhov Gradec	23
Osečina	40			Pješivci	119	Polica	22, 116
Osek	26			Plac	26	Police	24
Oselica	21			Plana	72, 116, 121	Polička vas	27
Osiječ	90			Planina	16, 17, 23, 43	Polimlje	116
Osilnica	84			Planina Pivska	121	Polokci	117
Osinja	113			Planinica	38, 65	Polom	20
Osipaonica	55			Planinska vas	33	Polšnik	22
Osječani	112			Plaskovac	53	Polzela	16
Osladić	40			Plaški	90	Polja	118
Oslomej	101			Plat	33	Poljana	29, 56, 91
Osmakovo	71			Platičevo	57	Poljance	117
Osnić	65			Plav, grad	116	Poljane	21, 30
Osojnica	112			Plavna	46, 66	Poljčane	25
Osova	44			Plazane	66	Poljčica	82
Ostatija	39			Plehan	111	Poljna	75
Ostra	38			Pleš	78	Ponikva objužni železnici	33
Ostrikovac	65			Plešce	84	Ponor	76
Ostrovica	71			Pleterje	16	Ponoševac	118
Ostrovo	56, 56, 95			Pleternica	91	Popčevo	105
Ostrozub	120			Pletvar	104	Popinci	57
Ostrožac	81, 111			Plitvica	24	Popovac	47, 71, 72
Ostružanj	40			Plitvička Jezera	88	Popovača	89
Ostružnica	55			Plitvički vrh	24	Popovica	68
Ošelj	25			Ploča	78	Popovice	50

Popovo Polje . . . . .	119	Priluka . . . . .	81	Radovica . . . . .	28	Razanjanj . . . . .	73
Popšica . . . . .	74	Priluzje . . . . .	75	Radovište . . . . .	104	Razdaginja . . . . .	121
Popučka . . . . .	43	Primišlje . . . . .	92	Radovljica . . . . .	32	Rebelj . . . . .	43
Pordašinci . . . . .	29	Primorje . . . . .	121	Radovnica . . . . .	101	Recenjaki . . . . .	25
Porodin . . . . .	52	Prislonica . . . . .	38	Raduvec . . . . .	70	Rečica . . . . .	56, 87
Posavski Bregi . . . . .	86	Priština . . . . .	100	Raduovci . . . . .	121	Rečica ob Savinji . . . . .	19
Posavski Podgajci . . . . .	95	Privlaka . . . . .	94	Radvanje . . . . .	25	Rečka . . . . .	70
Poskurice . . . . .	48	Prizren . . . . .	105	Rafole . . . . .	19	Rekavice . . . . .	110
Postenje . . . . .	117	Prlita . . . . .	76	Rajac . . . . .	70	Rekovac . . . . .	68
Postira . . . . .	80	Prnovo . . . . .	57	Rajetiče . . . . .	117	Remšnik . . . . .	18
Posušje . . . . .	81	Prnjavor . . . . .	39	Rajevo Selo . . . . .	95	Renkovci . . . . .	18
Potiski Sveti Nikola . . . . .	52	Prnjavor, grad . . . . .	113	Rajhenburg . . . . .	16	Resan . . . . .	104
Potočac . . . . .	75	Prnjavor Krušedol . . . . .	49	Rajič . . . . .	90	Resavica . . . . .	66
Potporanj . . . . .	60	Progar . . . . .	61	Rajinac . . . . .	75	Resnik . . . . .	51, 60, 64
Pofrkanje . . . . .	76	Prokopova Kutina . . . . .	71	Rajkinac . . . . .	74	Rešetari . . . . .	89
Pozlata . . . . .	73	Prokuplje . . . . .	72	Rajković . . . . .	38	Rešala . . . . .	90
Poznanovci . . . . .	29	Promina . . . . .	80	Rajlovac . . . . .	41	Retkocer . . . . .	100
Požarane . . . . .	100	Prosečka vas . . . . .	29	Rajnkovec . . . . .	33	Retkovci . . . . .	94
Požarevac . . . . .	56	Prosenjakovci . . . . .	29	Raka . . . . .	21	Režanovac . . . . .	107
Požega . . . . .	40, 91, 117	Proštinac . . . . .	74	Rakek . . . . .	23	Rgošte . . . . .	76
Požeranje . . . . .	99	Provo . . . . .	40	Rakeliči . . . . .	113	Rgotina . . . . .	77
Požoški Brestovac . . . . .	91	Prozor . . . . .	81	Rakičan . . . . .	29	Ribare . . . . .	65, 67, 73, 74
Požezeno . . . . .	56	Prugovo . . . . .	56	Rakinac . . . . .	52, 54	Ribari . . . . .	39
Pračina . . . . .	65	Pružatovac . . . . .	52	Rakoš . . . . .	118	Ribaševina . . . . .	43
Prača . . . . .	41	Prva Kutina . . . . .	71	Rakotinci . . . . .	105	Ribnica . . . . .	20, 77
Prahovo . . . . .	70	Prvenci . . . . .	31	Rakova Bara . . . . .	77	Ribnica na Pohorju . . . . .	18
Pranjani . . . . .	58	Prvonek . . . . .	108	Rakovac . . . . .	49	Ribnik . . . . .	87
Prapreče . . . . .	22	Ptuj . . . . .	32	Rakov Dol . . . . .	69	Ribno . . . . .	32
Praputnjak . . . . .	93	Ptujska gora . . . . .	31	Rakovica . . . . .	92	Ridica . . . . .	57
Praskovče . . . . .	73	Puconci . . . . .	29	Ralja . . . . .	50, 55	Rigonce . . . . .	16
Prčilovica . . . . .	70	Pučišče . . . . .	80	Ram . . . . .	56	Rihtarovci . . . . .	24
Prčanj . . . . .	118	Pudarce . . . . .	48	Ramača . . . . .	48	Rijeka . . . . .	117
Prebreza . . . . .	72	Pukovac . . . . .	66	Ranče . . . . .	25	Riljac . . . . .	75
Prečna . . . . .	30	Punitovci . . . . .	86	Ranilović . . . . .	50	Ripac . . . . .	110
Predanovci . . . . .	29	Puračić . . . . .	42	Ranilug . . . . .	99	Ripanjanj . . . . .	60
Predavac . . . . .	84	Pušča . . . . .	95	Rankovac . . . . .	101	Risan . . . . .	119
Preddvor . . . . .	21	Pušenci . . . . .	31	Rankovci . . . . .	29	Ritiševo . . . . .	60
Predejane . . . . .	104	Putinci . . . . .	57	Ranovac . . . . .	69	Ritopek . . . . .	48
Predoslje . . . . .	21	Pužavci . . . . .	29	Raotinci . . . . .	98	Ritoznoj . . . . .	25
Predtrg . . . . .	32			Rasina . . . . .	68	Rivica . . . . .	49
Pregrada . . . . .	91			Rasinja . . . . .	89	Roanda . . . . .	74
Prekadin . . . . .	72			Rasnica . . . . .	71	Rob . . . . .	20
Prekaja . . . . .	111			Rasno . . . . .	121	Ročevac . . . . .	74
Prekaze . . . . .	117			Rasovo . . . . .	116	Ročeviči . . . . .	77
Preko . . . . .	81			Rasteš . . . . .	104	Rogača . . . . .	50
Prekobrde . . . . .	118			Rastište . . . . .	41	Rogačica . . . . .	99, 41
Prekonoga . . . . .	74			Rastošnica . . . . .	44	Rogaševci . . . . .	29
Prekopa . . . . .	16			Rastovica . . . . .	101	Rogaška Slatina . . . . .	33
Prekopuce . . . . .	72			Rašanac . . . . .	69	Rogatec . . . . .	33
Prelog . . . . .	92			Rašče . . . . .	105	Rogatica . . . . .	41
Preljina . . . . .	38			Raševica . . . . .	75	Roge . . . . .	40
Premka . . . . .	101			Rašica . . . . .	19	Roginska gorca . . . . .	33
Prenčani . . . . .	120			Raška . . . . .	121	Rogljjevo . . . . .	70
Preobraženje . . . . .	103			Raštane . . . . .	106	Rogojevac . . . . .	48
Presečno . . . . .	33			Raštani . . . . .	101	Rogoza . . . . .	25
Preserje . . . . .	23			Rataje . . . . .	103	Rogoznica . . . . .	27, 31
Presika . . . . .	24			Rataji . . . . .	78	Romanovac . . . . .	107
Preševo . . . . .	104			Ratari . . . . .	49	Romanovci . . . . .	110
Pretrešnja . . . . .	72			Rateče—Planica . . . . .	32	Ropoča . . . . .	29
Pretrež . . . . .	25			Ratina . . . . .	77	Ropočevo . . . . .	50
Prevalje . . . . .	18			Ratkovci . . . . .	29	Ropotovo . . . . .	99
Prevešt . . . . .	68			Ratković . . . . .	68	Rostuša . . . . .	99
Prevoje . . . . .	19			Raven . . . . .	88	Rošci . . . . .	38
Prevorje . . . . .	33			Ravna Banja . . . . .	100	Rova . . . . .	19
Prezid . . . . .	84			Ravna Dubrava . . . . .	106	Rovca . . . . .	118
Pribičevičevo . . . . .	51			Ravna Gora . . . . .	94	Rovte . . . . .	23
Priboj . . . . .	42, 104, 120			Ravna Rijeka . . . . .	116	Rožaje . . . . .	116
Pričević . . . . .	40			Ravni . . . . .	43	Rožanstvo . . . . .	44
Pričinović . . . . .	39			Ravnice . . . . .	111	Rožden . . . . .	100
Pridvorica . . . . .	39, 49			Ravni Kotari . . . . .	80	Rožengrund . . . . .	27
Prigrevica Sveti Ivan . . . . .	46			Ravno . . . . .	107	Rožpoh . . . . .	27
Prijedor . . . . .	113			Ravnjani . . . . .	110	Rsovac . . . . .	64
Prijepolje, grad . . . . .	119			Ravnje . . . . .	39	Rsovci . . . . .	71
Prijedor . . . . .	38			Razbor . . . . .	32	Rtanj . . . . .	64
Prilep . . . . .	104			Razgojna . . . . .	102	Rtkovo . . . . .	67
Prilepac . . . . .	104			Raztez . . . . .	16	Rucmanci . . . . .	31
Prilike . . . . .	39			Razvanje . . . . .	25	Rudare . . . . .	101
Prilipac . . . . .	37			Ražana . . . . .	37	Rudeči breg . . . . .	25



Stari Vrbas	51	Sušica	105	Sveti Lenart v Sloven-		Šarlevil	49
Staro Nagoričane	107	Sušje	20	skih Goricah	27	Šašilovac	73
Staro Petrovo Selo	89	Sutivan	80	Sveti Lovrenc na Drav-		Šašinci	57
Staza	88	Suva Reka	103	skem polju	31	Ščavnica	24, 27
Stožeman	91	Suvi Do	67, 121	Sveti Lovrenc na Pohorju	26	Šekoviči	43
Stehanja vas	22	Suvodanje	40	Sveti Lovrenc pri Pro-		Šekular	116
Stejanovci	57	Suvodol	55	zinu	16	Šemovci	86
Stenče	98	Suvojnica	102	Sveti Lovrenc v Sloven-		Šemšev	98
Stenjevec	66	Suza	47	skih goricah	31	Šenčur	21
Stenjevec	95	Svarča	72	Sveti Marko	31	Šent Danijel	18
Stepovec	55	Svečina	27	Sveti Martin na Muri	85	Šent Ilj v Slovenskih Go-	
Stijena	111	Sveta Ana	21, 26	Sveti Martin na Pohorju	26	ricah	27
Stojakovo	99	Sveta Barbara v Halozah	31	Sveti Martin pod Okičem	92	Šent Janž na Dolenjskem	21
Stojnci	31	Sveta Elizabeta	31	Sveti Martin pri Vurbergu	27	Šent Jernej	21
Stojnik	50, 54	Sveta Ema	33	Sveti Mihajlo	46	Šent Jošt	23
Stol	69	Sveta Jana	87	Sveti Miklavž	26, 31	Šent Jurij pri Grosupljem	23
Stolac	82	Sveta Katarina	21, 33	Sveti Mohor	33	Šent Lambert	22
Stoliv	119	Sveta Klara	95	Svetina	16	Šentovec	26
Stolovnik	16	Sveta Kunigunda	21	Sveti Nikita	105	Šent Peter	30
Ston, grad	117	Sveta Marija na Muri	92	Sveti Nikola	103	Šent Rupert	21
Stopanja	75	Sveta Marjeta na Drav-		Sveti Pavel pri Preboldu	16	Šent Vid nad Ljubljano	23
Stoperce	33	skem polju	26	Sveti Petar Čvrstec	88	Šent Vid pri Stični	22
Stopno	26	Sveta Marjeta niže Ptuja	31	Sveti Petar Orehovec	88	Šepšin	52
Stracin	101	Sveta Marjeta ob Pesnici	27	Sveti Peter na Medve-		Šesti Gabar	71
Stragari	54	Sveta Nedelja	92	dem selu	33	Šestine	95
Stragovo	100	Sveta Trojica	33	Sveti Peter pod Svetimi		Šetarova-Radehova	27
Strahoninec	85	Sveta Trojica v Halozah	31	gorami	34	Šetka	73
Stranice	21	Sveta Trojica v Sloven-		Sveti Peter pri Mariboru	27	Šetonje	69
Stranjani	44, 119	skih goricah	27	Sveti Peter v Savinjski		Ševarice	39
Stranje	19	Sveti Andraž pri Velenju	33	dolini	16	Šibenik	82
Straža	47	Sveti Andraž v Leskovcu	31	Sveti Primož nad Muto	18	Šid	58
Stražišče	21	Sveti Andraž v Sloven-		Sveti Primož na Pohorju	18	Šidski Banovci	58
Strehovci	18	skih goricah	31	Sveti Rok ob Sotli	34	Šikole	32
Strelac	69	Sveti Anton na Pohorju	18	Sveti Rupert nad Laškem	17	Šilopaj	50
Streoc	119	Sveti Anton v Sloven-		Sveti Štefan	34	Šimanovci	61
Striža	72	skih goricah	27	Sveti Tomaž	31	Šipan	117
Stržilo	65	Sveti Benedikt v Sloven-		Sveti Trije Kralji v Slo-		Šipikovo	68
Strživojna	86	skih goricah	27	venskih goricah	27	Šiprage	112
Strmosten	66	Sveti Bolfenk v Halozah	31	Sveti Urban	31	Široki Brijeg	81
Strmov	41	Sveti Florijan pri Rogatcu	33	Sveti Vid nad Cerknico	23	Šišava	106
Stročja vas	24	Sveti Florijan pri Soštanju	33	Sveti Vid nad Valdekom	33	Šiševo	105
Strojkovac	102	Sveti Gregor	20	Sveti Vid pri Grobelnem	34	Šišljiavič	87
Strošinci	58	Sveti Hubert	49	Sveti Vid pri Planini	34	Škale	33
Struga	105	Sveti Ilija	103	Sveti Vračji	101	Škare	90
Struge	20	Sveti Ilj pod Turjakom	33	Svetlič	51	Škocijan	21
Strugovo	98	Sveti Ilj pri Velenju	33	Svetozar Miletič	57	Škofja Loka	21
Strukovci	29	Sveti Ivan Zelina	93	Svilaj	84	Škofja vas	17
Strumica	105	Sveti Ivan Zabno	88	Svilajnac	74	Šlegovo	101
Stubal	77	Sveti Jakob Šiljevica	84	Svileuva	40	Šljivar	77
Stubica	73	Sveti Janž na Dravskem		Svilojevo	46	Šljivoševci	86
Stubline	40	polju	31	Svinjarevci	95	Šljivovica	44
Studena	69	Sveti Janž na Vinski gori	33	Svodna	111	Šmarca	19
Studenci	26	Sveti Janž pri Dravogradu	33	Svodje	106	Šmarje pri Jelšah	34
Studeneč	21	Sveti Jernej	21	Svojnovo	75	Šmarje pri Jelšah-okolica	34
Studeneč—lg.	23	Sveti Jeronim	16	Svrackovci	59	Šmarje pri Ljubljani	23
Studonica	121	Sveti Jošt	21	Svrljig	74	Šmarjeta	21
Studence	26	Sveti Jovan	60	Svrljiška Topla	76	Šmartno ob Paki	19
Stupari	38	Sveti Juraj	92			Šmartno pod Šmarno goro	23
Stupnica	38	Sveti Juraj na Bregu	85			Šmartno pri Litiji	22
Stupnik	95	Sveti Juraj u Trnju	92			Šmartno pri Slovenjgra-	
Subjel	37	Sveti Jurij	29			dcu	33
Subotica	58, 74	Sveti Jurij ob Južni že-		Šabac	39	Šmartno v Rožni dolini	17
Subotinac	64	leznici — okolica	16	Šahoviči	116	Šmartno v Tuhinju	19
Subotiče	57	Sveti Jurij ob Južni že-		Šaince	104	Šmihel-Stopiče	30
Sučuraj	80	lesnici — trg	16	Šajkaški Sveti Ivan	59	Šmiklavž	33
Suhadole	19	Sveti Jurij ob Pesnici	27	Šajkovac	68	Šnjegotina	113
Suhopolje	94	Sveti Jurij ob Ščavnici	24	Šalamonci	29	Šolta	82
Suhor	28	Sveti Jurij ob Taboru	16	Šalinac	55	Šopić	50
Sukovo	71	Sveti Jurij pod Kumom	21	Šalovci	29, 31	Šoštanj	33
Sumrakovac	65	Sveti Jurij v Slovenskih		Šalje	76	Šoštanj-okolica	33
Sunja	91	goricah	27	Šamac	95	Špaj	64
Supetar	80	Sveti Krištof	22	Šanac	73	Špionica	112
Supska	73	Sveti Križ	27	Šantarovac	65	Špišič Bukovica	94
Surčin	61	Sveti Križ pri Kostanje-		Šapine	56	Špitalič	19
Surduk	58	vici	21	Šaran	121	Šratovci	24
Surdulica	102	Sveti Lenart nad Laškem	22	Šarbanovac	64, 65	Štatenberg	26
Susek	48	Sveti Lenart pri Veliki		Šardinje	31	Štavalj	121
Sušak	93	Nedelji	31	Šaregrad	48	Štefanje	85



timlje . . . . .	103	Toljvac . . . . .	75	Trpanj . . . . .	117	Vanjsko Valpovo . . . . .	93				
tip . . . . .	106	Tomaševac . . . . .	50	Trpinja . . . . .	95	Vapa . . . . .	121				
titar . . . . .	39, 95	Tomina . . . . .	113	Trstenica . . . . .	40	Varaždin . . . . .	93				
titari . . . . .	116, 117	Tomislavac . . . . .	52	Trstenik . . . . .	75	Varaždinske Toplice . . . . .	90				
tivica . . . . .	89	Tomislav-grad . . . . .	80	Trubar . . . . .	111	Vardarac . . . . .	47				
trbac . . . . .	76	Tomislavljevo . . . . .	106	Trubarevac . . . . .	64	Vareja . . . . .	32				
trigova . . . . .	24	Tomislavovo . . . . .	70	Tručevac . . . . .	66	Vareš . . . . .	43				
trpce . . . . .	103	Tomišelj . . . . .	23	Trudelj . . . . .	50	Varna . . . . .	39				
trpci . . . . .	113	Tompojevci . . . . .	95	Trupale . . . . .	71	Varoš . . . . .	74				
stubik . . . . .	66	Toplica . . . . .	104	Trzin . . . . .	19	Varvarin . . . . .	75				
tujica . . . . .	81	Toplice . . . . .	30	Tržačka Raštela . . . . .	111	Varvarin, varošica . . . . .	75				
sulinci . . . . .	29	Topli-Do . . . . .	71	Tržič . . . . .	21	Vasilj . . . . .	76				
suljam . . . . .	57	Topola . . . . .	53	Tržišče . . . . .	22	Vasiljevci . . . . .	42				
suma . . . . .	121	Topola, varošica . . . . .	104	Tubiči . . . . .	37	Vasiljevo . . . . .	105				
sumarina . . . . .	47	Topolčane . . . . .	64, 72	Tuhelj . . . . .	88	Vatin . . . . .	60				
sume . . . . .	39, 53	Topolnica . . . . .	92	Tulare . . . . .	72	Vatoš . . . . .	100				
supljaja . . . . .	46	Topolovac . . . . .	29	Tulari . . . . .	42, 100	Večeslavci . . . . .	30				
surjan . . . . .	46	Topolovci . . . . .	56	Tunjice . . . . .	19	Vela Luka . . . . .	81				
surlane . . . . .	99	Topolovnik . . . . .	33	Turbe . . . . .	42	Velenje . . . . .	33				
ušara . . . . .	47	Topolšica . . . . .	47	Turekovac . . . . .	102	Ve Polje . . . . .	64				
sutci . . . . .	50	Topolje . . . . .	48, 56	Turija . . . . .	58, 70, 77	Veles . . . . .	106				
Suvaiče . . . . .	67	Toponica . . . . .	94	Turjak . . . . .	20, 110	Velesnica . . . . .	67				
<b>T</b>				Turnišče . . . . .	18	Velesovo . . . . .	21				
Tabakovac . . . . .	68	Torda . . . . .	53	Turški vrh . . . . .	32	Velešta . . . . .	105				
Tabanovac . . . . .	69	Tordinci . . . . .	95	Tušitovič . . . . .	94	Veličane . . . . .	32				
Tabanovce . . . . .	107	Torjanci . . . . .	47	Tutin . . . . .	121	Veli Iž . . . . .	81				
Tabanović . . . . .	39	Torža . . . . .	51	Tuzi . . . . .	120	Velika . . . . .	91, 116				
Tabanovići . . . . .	40	Tounj . . . . .	90	Tuzla . . . . .	42	Velika Bresnica . . . . .	56				
Tajmište . . . . .	100	Tovariševo . . . . .	46	Tvrdojevac . . . . .	42	Velika dolina . . . . .	22				
Takovo . . . . .	42, 59	Tovarnik . . . . .	58	Tvrđavica . . . . .	47	Velika Drenova . . . . .	75				
Talčji vrh . . . . .	17	Trabotovište . . . . .	98	<b>U</b>				Velika Gorica . . . . .	93		
Talinovac . . . . .	103	Tramošnjica . . . . .	36	Ub . . . . .	42	Velika Grabovnica . . . . .	102				
Tamnič . . . . .	70	Trata . . . . .	21	Udbina . . . . .	93	Velika Greda . . . . .	60				
Tamnjanica . . . . .	64	Trate . . . . .	27	Udovica . . . . .	55	Velika Hoča . . . . .	120				
Tanča gora . . . . .	17	Trava . . . . .	84	Udovo . . . . .	98	Velika Ilova . . . . .	113				
Tanda . . . . .	72	Travnik . . . . .	42	Ugrinovci . . . . .	50, 116	Velika Ivanča . . . . .	52				
Taraš . . . . .	53	Trbegovci . . . . .	24	Ulcinj, grad . . . . .	116	Velika Jasikova . . . . .	68				
Tavna . . . . .	36	Trbovlje . . . . .	18	Ulog Borak . . . . .	119	Velika Kamenica . . . . .	67				
Tavnik . . . . .	77	Trbonje . . . . .	50	Uljanik . . . . .	85	Velika Kikinda . . . . .	59				
Tearce . . . . .	99	Trbušnica . . . . .	29	Ujma . . . . .	47	Velika Kladuša . . . . .	111				
Tečić . . . . .	69	Trčkova . . . . .	22	Umčari . . . . .	48	Velika Kopanica . . . . .	84				
Tegošnica . . . . .	106	Trebelno . . . . .	22	Umka . . . . .	55	Velika Kopašnica . . . . .	102				
Tegovište . . . . .	104	Trebeljevo . . . . .	121	Uroševac . . . . .	103	Velika Krsna . . . . .	52				
Teharje . . . . .	17	Trebinje, grad . . . . .	119	Urovci . . . . .	40	Velika Kruševica . . . . .	69				
Tekačevo . . . . .	34	Trebeša . . . . .	30	Uroševac . . . . .	103	Velika Loka . . . . .	30				
Tekeriš . . . . .	38	Trebnje . . . . .	73	Urovica . . . . .	66	Velika Lukanja . . . . .	71				
Tekija . . . . .	67, 73	Trebotin . . . . .	38, 116	Urovnica . . . . .	118	Velika Moštanica . . . . .	55				
Telečka . . . . .	57	Trepča . . . . .	65	Ustikolina . . . . .	40, 121	Velika Nedelja . . . . .	32				
Temenca . . . . .	22	Trešnjevaica . . . . .	32	Ušče . . . . .	40	Velika Pirešica . . . . .	17				
Temerin . . . . .	53	Trgovica . . . . .	64, 76, 101	Uzdin . . . . .	50	Velika Pisanica . . . . .	84				
Temska . . . . .	71	Trgoviste . . . . .	56	Uzovnica . . . . .	36	Velika Planja . . . . .	54, 72				
Temška . . . . .	90	Tribrode . . . . .	17	Uzveče . . . . .	39	Velika Poljana . . . . .	18				
Tenja . . . . .	44	Tribuče . . . . .	56	Užice . . . . .	43	Velika Reka . . . . .	36				
Teočak . . . . .	59	Trijebinje . . . . .	121	<b>V</b>				Velika Ruiška . . . . .	110		
Teočin . . . . .	106	Trilj . . . . .	82	Vače . . . . .	22	Velika Sočanica . . . . .	111				
Teranje . . . . .	21	Trlič . . . . .	42	Vadarci . . . . .	29	Velika Sugubina . . . . .	69				
Teslić . . . . .	113	Trmbas . . . . .	51	Vadžarci . . . . .	111	Velika Varnica . . . . .	32				
Tesovište . . . . .	103	Trmčari . . . . .	73	Vagan . . . . .	99	Velika vas . . . . .	22				
Tešanovci . . . . .	29	Trmnik . . . . .	102	Vaganeš . . . . .	112	Velika Vrba . . . . .	67				
Tešanj, grad . . . . .	111	Trnava . . . . .	42, 53, 86, 117, 121	Vagani . . . . .	112	Velika Župa . . . . .	119				
Tešica . . . . .	70	Trnavci . . . . .	78	Vajska . . . . .	53	Velike Lašče . . . . .	20				
Tetovo . . . . .	99	Trnovac . . . . .	75, 77	Vajuga . . . . .	67	Velike Pčelice . . . . .	69				
Tezno . . . . .	26	Trnovče . . . . .	54, 69	Valakonje . . . . .	65	Velike Pece . . . . .	22				
Tibužde . . . . .	103	Trnovec-Sela . . . . .	32	Valandovo . . . . .	98	Velike poljane . . . . .	20				
Tičevac . . . . .	52	Trnovo . . . . .	41, 98	Valevac . . . . .	76	Veliki Bastaji . . . . .	85				
Tijanje . . . . .	37	Trnovska vas . . . . .	32	Valjevo . . . . .	93	Veliki Bečkerek . . . . .	59				
Tijesno . . . . .	82	Trnovski vrh . . . . .	32	Vančovica . . . . .	29	Veliki Borak . . . . .	55				
Timjanik . . . . .	102	Trnjana . . . . .	56, 68, 70	Vanjska Nova Gradiška . . . . .	89	Veliki Crljeni . . . . .	50				
Tinsko . . . . .	34	Trnjane . . . . .	84	Vanjska Požega . . . . .	91	Veliki Dolenci . . . . .	30				
Tinje . . . . .	26	Trnje . . . . .	18	Vanjske Našice . . . . .	89	Veliki Gaber . . . . .	22				
Tišina . . . . .	29	Trogir . . . . .	82	Vanjske Varaždinske Toplice . . . . .	90	Veliki Gaj . . . . .	60				
Titel . . . . .	59	Trojane . . . . .	19	Vanjski Daruvar . . . . .	85	Veliki Grđevac . . . . .	87				
Tivat . . . . .	119	Trojstvo . . . . .	84	Vanjski Sveti Ivan Zelina . . . . .	93	Veliki Izvor . . . . .	77				
Toba . . . . .	49	Trola . . . . .	103					Veliki Jasenovac . . . . .	68		
Toci . . . . .	120	Tropnje . . . . .	74					Veliki Kamen . . . . .	16		
Tolsti vrh . . . . .	18, 21	Tropovci . . . . .	29					Veliki Krčimir . . . . .	71		
				Trotkova . . . . .	27					Veliki Mokri Lug . . . . .	60
										Veliki Obrež . . . . .	16

Veliki Okič . . . . .	32	Vitanovac . . . . .	73, 77	Vražogrnac . . . . .	77	Zagarač . . . . .	117
Veliki Popovac . . . . .	69	Vitanje . . . . .	21	Vrba . . . . .	77	Zagorci . . . . .	32
Veliki Popović . . . . .	66	Vitez . . . . .	42	Vrbanja . . . . .	95	Zagorica . . . . .	22, 54
Veliki Radinci . . . . .	57	Viteževo . . . . .	74	Vrbanjci . . . . .	112	Zagorje . . . . .	34
Veliki Šuvodo . . . . .	71	Vitina . . . . .	81, 99	Vrbica . . . . .	52, 54, 75, 86	Zagorje ob Savi . . . . .	22
Veliki Šenj . . . . .	48	Vitkovo . . . . .	78	Vrbičane . . . . .	106	Zagorska Sela . . . . .	88
Veliki Šiljegovac . . . . .	73	Vitkovac . . . . .	77	Vrbjani . . . . .	104	Zagradec . . . . .	30
Veliki Torak . . . . .	59	Vitoliste . . . . .	104	Vrbljene . . . . .	23	Zagrade . . . . .	50, 77
Veliki Vrtop . . . . .	71	Vitoševac . . . . .	73	Vrbnica . . . . .	52	Zagreb . . . . .	95
Veliki Zdenci . . . . .	86	Vitovnica . . . . .	69	Vrbnik . . . . .	89	Zahum . . . . .	121
Veliko Bonjince . . . . .	69	Vivodina . . . . .	87	Vrboska . . . . .	80	Zajecar . . . . .	77
Veliko Crniče . . . . .	56	Vladičin Han . . . . .	104	Vrbovac . . . . .	55, 65, 64, 99	Zaklopača . . . . .	48
Veliko Gradiste . . . . .	56	Vladičino Selo . . . . .	49	Vrbovec . . . . .	88	Zakmur . . . . .	118
Veliko Krčmare . . . . .	52	Vladimirci . . . . .	49	Vrbovsko . . . . .	94	Zakot . . . . .	16
Veliko Laole . . . . .	69	Vladimirovac . . . . .	46	Vrčenovica . . . . .	70	Zakuta . . . . .	48
Veliko Orašje . . . . .	54	Vladimirovo . . . . .	102	Vrčin . . . . .	48	Zalagovac . . . . .	75
Veliko Selo . . . . .	38, 56, 60	Vlahovo . . . . .	66	Vrdila . . . . .	77	Zalog . . . . .	19
Veliko Središte . . . . .	60	Vlajkovac . . . . .	60	Vrdnik . . . . .	49	Zamarkova—Lormanje . . . . .	27
Veliko Trgovišće . . . . .	88	Vlajkovci . . . . .	68	Vrela . . . . .	118	Zamušani . . . . .	32
Veliko Trnjane . . . . .	102	Vlakča . . . . .	54	Vrelo . . . . .	42, 64	Zaovine . . . . .	41
Veliko Turčane . . . . .	100	Vlaole . . . . .	67	Vreoci . . . . .	50	Zaprešić . . . . .	95
Velka . . . . .	27	Vlase . . . . .	108	Vrginmost . . . . .	94	Zarožje . . . . .	41
Velučje . . . . .	75	Vlasenica . . . . .	43	Vrgorac . . . . .	81	Zasavica . . . . .	39
Velušina . . . . .	98	Vlasina . . . . .	102	Vrhe . . . . .	33	Zaton . . . . .	116, 117
Veljkovo . . . . .	70	Vlasotinci . . . . .	106	Vrhloga . . . . .	26	Zatonje . . . . .	56
Veljmaj . . . . .	103	Vlaška . . . . .	52, 73	Vrhnika . . . . .	23	Zatrijebač . . . . .	120
Veljun . . . . .	92	Vlaška Mahala . . . . .	112	Vrhole . . . . .	26	Zavalje . . . . .	110
Venčane . . . . .	50	Vlaško Polje . . . . .	76	Vrholje . . . . .	21	Zavidovići . . . . .	44
Veprovac . . . . .	51	Vočin . . . . .	92	Vrhov dol . . . . .	26	Zavlaka . . . . .	41
Vera . . . . .	95	Vodanj . . . . .	55	Vrhovine . . . . .	90	Zavode . . . . .	116
Verače . . . . .	34	Vodice . . . . .	19, 49, 82	Vrhpolje . . . . .	112	Zavrč . . . . .	32
Verjane . . . . .	27	Vodovrat . . . . .	106	Vrkašić . . . . .	110	Zbelovo . . . . .	21
Verzej . . . . .	24	Vodranci . . . . .	32	Vrlane . . . . .	74	Zbigovci . . . . .	24
Veščica . . . . .	30	Vodenica . . . . .	111	Vrlika . . . . .	82	Zdenci . . . . .	89
Veta . . . . .	64	Vođinci . . . . .	94	Vrnograč . . . . .	111	Zdole . . . . .	34
Veternik . . . . .	34	Voganj . . . . .	57	Vrnjci . . . . .	75	Zdravčići . . . . .	40
Vevčani . . . . .	105	Voglje . . . . .	21	Vrpolje . . . . .	86	Zelenik . . . . .	67
Vezičevo . . . . .	69	Vogovo . . . . .	118	Vrsta . . . . .	110	Zelinja . . . . .	112
Vič . . . . .	23	Vojakovac . . . . .	88	Vršac . . . . .	60	Zemun, grad . . . . .	121
Viča . . . . .	37	Vojilovo . . . . .	67	Vrtiče . . . . .	27	Zemunik . . . . .	80
Vičanci . . . . .	32	Vojka . . . . .	58	Vrtište . . . . .	71	Zenica, grad . . . . .	44
Videm . . . . .	16, 20	Vojkovići . . . . .	117	Vrutok . . . . .	100	Zenkovci . . . . .	30
Vidonci . . . . .	30	Vojlovica . . . . .	54	Vučak . . . . .	55	Zgornja Bistrica . . . . .	26
Vidovec . . . . .	93	Vojnica . . . . .	106	Vučić . . . . .	52	Zgornja Loznica . . . . .	26
Vidrovac . . . . .	70	Vojnić . . . . .	94	Vučič Do . . . . .	119	Zgornja Polskava . . . . .	26
Vijačani . . . . .	113	Vojnik . . . . .	17	Vučitrn . . . . .	76	Zgornja Ročica . . . . .	27
Vilić-Selo . . . . .	91	Vojna Sela . . . . .	116	Vučja Gomila . . . . .	30	Zgornja Sveta Kungota . . . . .	27
Vilovo . . . . .	59	Vojska . . . . .	74	Vučja vas . . . . .	24	Zgornja Šiška . . . . .	23
Viljevo . . . . .	86	Vojvoda Putnik . . . . .	111	Vučje . . . . .	102	Zgornja Voličina . . . . .	27
Vina . . . . .	76	Vojvodinci . . . . .	60	Vučkovica . . . . .	48	Zgornje Hoće . . . . .	26
Vinac . . . . .	112	Volčji potok . . . . .	19	Vuhred . . . . .	18	Zgornji Dupljek . . . . .	27
Vinarce . . . . .	102	Volkovija . . . . .	99	Vuka . . . . .	86	Zgornji Porčić . . . . .	27
Vinci . . . . .	67	Voluja . . . . .	77	Vukanja . . . . .	70	Zgornji Sentjakobski dol . . . . .	27
Vinča . . . . .	53, 60	Vosek . . . . .	27	Vukmanić . . . . .	94	Zgornji Tuhinj . . . . .	20
Vinica . . . . .	17, 93, 101	Vošanovac . . . . .	69	Vukosavci . . . . .	54	Zgornji Žerjavci . . . . .	27
Vinkovci . . . . .	94	Vračev Gaj . . . . .	47	Vukošić . . . . .	40	Zgošća . . . . .	43
Vinorača . . . . .	65	Vračevi . . . . .	117	Vukovac . . . . .	67	Zibika . . . . .	34
Vintarovci . . . . .	32	Vračevšnica . . . . .	59	Vukovar . . . . .	95	Zimica . . . . .	27
Vinji vrh . . . . .	17	Vrane . . . . .	36	Vuković . . . . .	67	Zjum . . . . .	106
Vionica . . . . .	39	Vraneša . . . . .	77	Vukovije . . . . .	42	Zlarin . . . . .	82
Vir . . . . .	19, 80	Vranić . . . . .	55	Vukovina . . . . .	93	Zlatar . . . . .	95
Virine . . . . .	73	Vranići . . . . .	37	Vukovje . . . . .	86	Zlatari . . . . .	68
Virje . . . . .	86	Vranovac . . . . .	65	Vukovski dol . . . . .	27	Zlato polje . . . . .	20
Virovitica . . . . .	94	Vranovo . . . . .	55	Vurberg . . . . .	32	Zlatovo . . . . .	69
Virštanj . . . . .	34	Vransko . . . . .	17	Vuzenica . . . . .	18	Zletovo . . . . .	101
Vis . . . . .	80	Vranjak . . . . .	112			Zlokućani . . . . .	118
Visibaba . . . . .	40	Vranje . . . . .	103			Zlot . . . . .	65
Visoka . . . . .	36	Vranjevo . . . . .	53			Zmajevac . . . . .	47
Visoka Ržana . . . . .	71	Vranjska Banja . . . . .	103			Zminec . . . . .	21
Visoko . . . . .	43	Vrapče . . . . .	95	Zablaće . . . . .	42	Zminjak . . . . .	39
Višegrad . . . . .	43	Vrapčište . . . . .	100	Zabok . . . . .	88	Zočiste . . . . .	120
Viševac . . . . .	52	Vratarnica . . . . .	77	Zabovci . . . . .	32	Zojić . . . . .	120
Viškovci . . . . .	86	Vratišinec . . . . .	85	Zabrde . . . . .	36, 69, 112, 120	Zorunovac . . . . .	76
Višnja gora . . . . .	22	Vratja vas . . . . .	24	Zabrega . . . . .	72	Zovi Dol . . . . .	119
Višnja vas . . . . .	17	Vratji vrh . . . . .	24	Zabrezje . . . . .	40	Zreče . . . . .	21
Višnjica . . . . .	60	Vratna . . . . .	66	Zabukovje . . . . .	16	Zrin . . . . .	111
Vitan . . . . .	32	Vratnica . . . . .	99	Začretje . . . . .	88	Zrinski Topolovac . . . . .	84
Vitanci . . . . .	66	Vražegrmci . . . . .	117	Zagajica . . . . .	47	Zrkovci . . . . .	26

Zrmanja . . . . .	87	Žalna . . . . .	22	Žiberći . . . . .	24	Žižki . . . . .	18
Zrnovci . . . . .	101	Žarkovo . . . . .	60	Žice . . . . .	27	Žlijeb . . . . .	43
Zubetinac . . . . .	76	Žbevac . . . . .	104	Žiča . . . . .	77	Žlne . . . . .	76
Zubovce . . . . .	100	Ždala . . . . .	88	Žiče . . . . .	21	Žuč . . . . .	68
Zuce . . . . .	60	Ždrelo . . . . .	69	Židilovo . . . . .	101	Žučkovac . . . . .	64
Zupci . . . . .	121	Žegnane . . . . .	107	Židilje . . . . .	66	Žuinice . . . . .	104
Zvečane . . . . .	118	Želzna Reka . . . . .	100	Žikarce . . . . .	27	Žukovac . . . . .	76
Zvečka . . . . .	40	Železnik . . . . .	60	Žiri . . . . .	23	Župa . . . . .	119
Zvezdan . . . . .	77	Železniki . . . . .	21	Žirovac . . . . .	111	Županja . . . . .	95
Zvirovići . . . . .	81	Želimlje . . . . .	23	Žirovnica . . . . .	51, 99	Županje njive . . . . .	20
Zvezd . . . . .	119	Željino . . . . .	99	Žitence . . . . .	27	Županjevac . . . . .	69
Zvonci . . . . .	69	Željne . . . . .	20	Žitkovac . . . . .	70	Župa Pivska . . . . .	121
Zvornik, grad . . . . .	44	Željša . . . . .	66	Žitkovci . . . . .	18	Župetinci . . . . .	27
		Ženavlja . . . . .	30	Žitni Potok . . . . .	72	Žur . . . . .	106
		Žepa . . . . .	41	Žitomislčić . . . . .	81	Žusem . . . . .	34
		Žepče . . . . .	44	Žitorada . . . . .	66	Žužemberk . . . . .	30
		Žepovci . . . . .	24	Živica . . . . .	56	Žvan . . . . .	101
		Žerovinci . . . . .	32	Živinice . . . . .	42		
		Žetale . . . . .	34	Živkovci . . . . .	50		

**Ž**

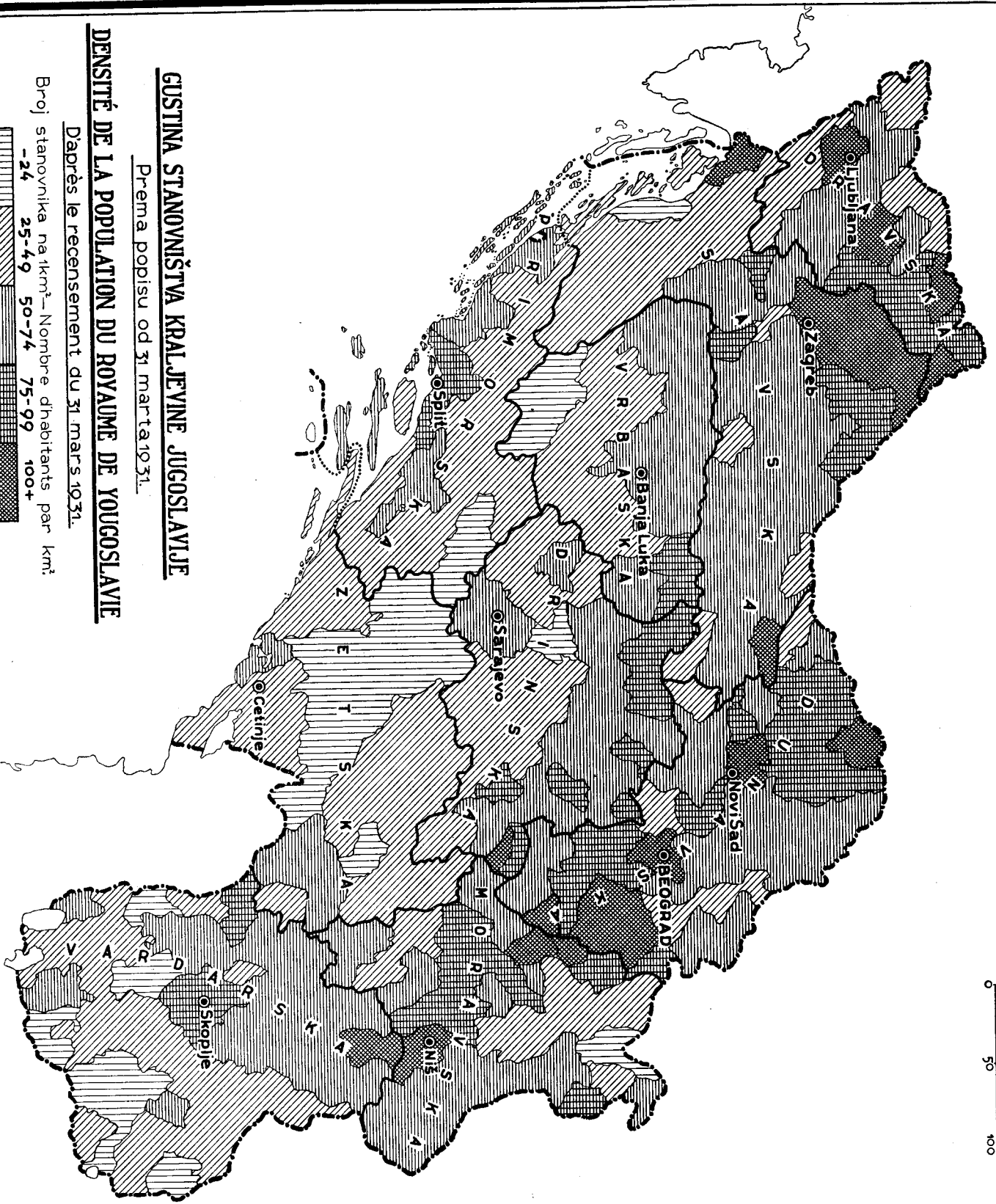


## E R R A T A

Strana Page	rubrika rubrique	red (odozgo) ligne (d'en haut)	stoji imprimé	a treba lire
V	—	44	sa	za
9	1	18	Bjeovar	Bjelovar
9	1	36	Gospic	Gospić
28	1	47	Krajina	Krajna
56	3	26	199	198
64	1	33	Sarbanovac	Šarbanovac
71	5	50	1864	1863
72	1	26	Tanda	Tanda
86	6	35	2744	2944
95	5	17	1291	1091
110	1	47	Velika Rujška	Velika Rujška
110	1	51	Čađavica	Čađavica

---

SKALA - ÉCHELLE  
Kilometars-kilomètres  
0 50 100 150



**GUSTINA STANOVIŠTVA KRALJEVINE JUGOSLAVIJE**

Prema popisu od 31. marta 1931.

**DENSITÉ DE LA POPULATION DU ROYAUME DE YOUGOSLAVIE**

D'après le recensement du 31 mars 1931.

Broj stanovnika na 1km<sup>2</sup> - Nombre d'habitants par km<sup>2</sup>  
-24 25-49 50-74 75-99 100+



REPUBLICA  
54-5  
KRALJEVINA JUGOSLAVIJE